


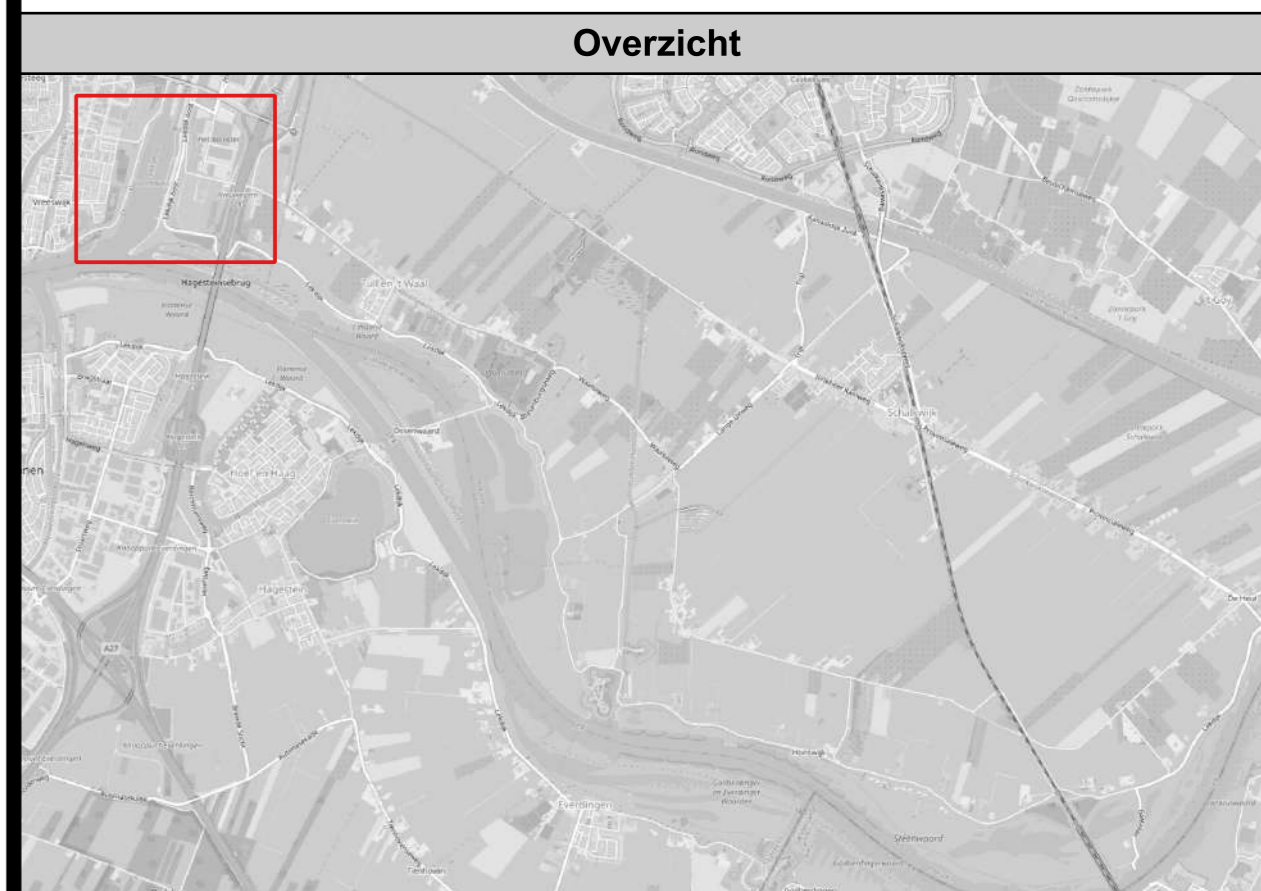


NOTITIES

- Plankaart gebaseerd op ontwerp VO v5.0, geüpdateerd op datum 20-09-2024.
- Op locaties waar een taludmaatregel wordt toegepast is het streven om een bloemrijke dijk te realiseren
- Constructies, inclusief materialisering en maatvoering, zijn indicatief binnen een bandbreedte van enkele meters weergegeven
- Heavescherm uitgevoerd als MIP-wand (voorkeursoplossing), of stalen damwand (terugval oplossing)

LEGENDA

- Dijkpaal
- Huidge teeltlijn
- Dijknummers
- Dijkvlgrens
- Dwarsprofiel
- Dijkas
- Maatregelen dijkersterking- en dijfbeheer
- Verbeteren kleibekleding
- Constructiezone
- Beheerstrook
- Bestaande dijktrap vervangen
- Talud maatregel groot onderhoud
- Talud waterveiligheid
- Waterveiligheidsberm
- Verplaatste spruit
- Afzakt
- Jetgrootkottom
- Grondwerk inlaatsluis
- Voorkeurslocatie verticale constructie
- Op- en afritsen
- Te behouden boom
- Te verwijderen bomen
- Te verplanten bomen
- Tijdelijk ruimtebeslag
- Tijdelijke werkstrook
- Zoeklocatie bouwdepot, bouwketen, en opslag
- Voorkeurslocatie bouwdepot, bouwketen, en opslag
- Overig
- Tracébesluit A27
- Wegen beperkingsgebied A27
- Inlaatsluis
- Voorkeurslocatie verticale constructie
- Constructiezone
- Zoekgebied inlaatsluis



OPDRACHTGEVER

Aannemer

Van Oord
Marine ingenieurs

PROJECT NAAM

Sterke Lekdijk - CUB

SO	Datum	Uitg.	Uitg.	Uitg.	Uitg.	Uitg.
5.0	24/09/2024	V5.0	EVJ	EKR	RDM	
4.0	24/04/2024	V4.0	EVJ	EKR		
3.0	14/03/2024	V3.0	EVJ	EKR		
2.0	08/03/2024	V2.0	EVJ	EKR		
1.0	14/02/2024	V1.0	TNC	EKR		

Rev. Datum. Beschrijving. Opslater. Reviewer. Wijziging. Kwant.

Plankaart ontwerp
TEK-001b Kaartnummer 1

Van Oord
Project/Dwg. No. 154860-CUB-PUW-TEC-DWG-3239
Kant. 1
Dwg. No. 1

1:1500
Schaal
A0
Formaat

1
Blad No.
1
Civ. Eng.




NOTITIES

- Plankaart gebaseerd op ontwerp VO v5.0, geüpdateerd op datum 20-09-2024.
- Op locaties waar een taludmaatregel wordt toegepast is het streven om een bloemrijke dijk te realiseren
- Constructies, inclusief materialisering en maatvoering, zijn indicatief binnen een bandbreedte van enkele meters weergegeven
- Heavescherm uitgevoerd als MIP-wand (voorkeursoplossing), of stalen damwand (terugval oplossing)

LEGENDA

- * Dijkpaal
- Huidge teerlijn
- Dijknummers
- Dijkvlgrens
- Dwarsprofiel
- Dijkas
- Maatregelen dijkersterking- en dijkebeheer
- Verbeteren kleebekleding
- Constructiezone
- Beheerstrook
- Bestaande dijktrap vervangen
- Talud maatregel groot onderhoud
- Talud waterveiligheid
- Waterveiligheidsberm
- Verplaatste sprit
- Afzakt
- Jetgrootkolen
- Grondwerk inlaatuis
- Voorkeurslocatie verticale constructie
- Op- en afritsen
- Te behouden boom
- Te verwijderen bomen
- Te verplanten bomen
- Tijdelijk ruimtebeslag
- Tijdelijke werkstrook
- Zoeklocatie bouwdepot, bouwketen, en opslag
- Voorkeurslocatie bouwdepot, bouwketen, en opslag
- Overig
- Tracébesluit A27
- Wegen beperkinggebied A27
- Inlaatuis
- Voorkeurslocatie verticale constructie
- Constructiezone
- Zoekgebied inlaatuis

Overzicht



OPDRACHTGEVER

Aannemer

Van Oord
Marine ingenuty

PROJECT NAAM

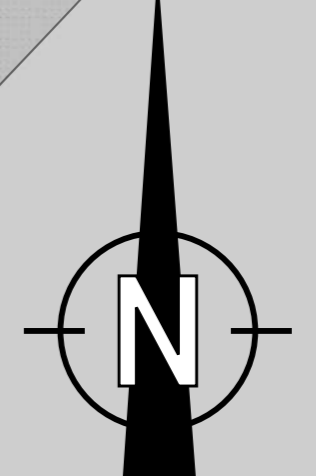
Sterke Lekdijk - CUB

Rev.	Datum	Beschrijving	Opsteller	Reviewer	Vrijgave	Klant
5.0	24/09/2024	V5.0	EVWJ	EKR	RDM	
4.0	24/04/2024	V4.0	EVWJ	EKR		
3.0	14/03/2024	V3.0	EVWJ	EKR		
2.0	08/03/2024	V2.0	EVWJ	EKR		
1.0	14/02/2024	V1.0	TNC	EKR		

Titel

**Plankaart ontwerp
TEK-001b Kaartnummer 2**

Van Oord Project/Dwg. No.	154860-CUB-PUW-TEC-DWG-3239	1:1500	A0
Kaart		Schaal	Formaat
Dwg. No.		Blad No.	Chr. Blad


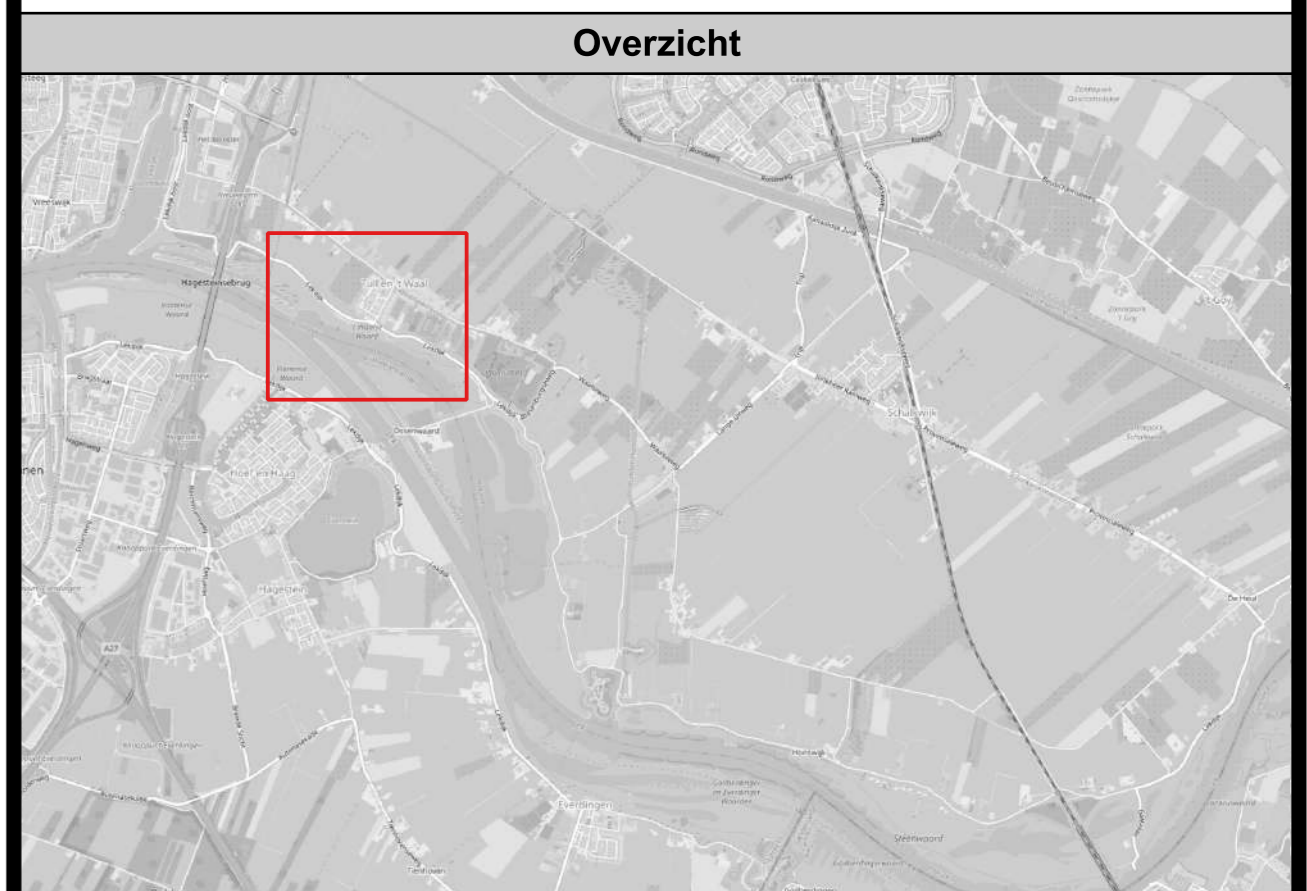


NOTITIES

- Plankaart gebaseerd op ontwerp VO v5.0, geüpdateerd op datum 20-09-2024.
- Op locaties waar een taludmaatregel wordt toegepast is het streven om een bloemrijke dijk te realiseren
- Constructies, inclusief materialisering en maatvoering, zijn indicatief binnen een bandbreedte van enkele meters weergegeven
- Heavescherm uitgevoerd als MIP-wand (voorkeursoplossing), of stalen damwand (terugval oplossing)

LEGENDA

- Dijkpaal
- Huidge teerlijn
- Dijknummers
- Dijkvlgrens
- Dwarsprofiel
- Dijkas
- Maatregelen dijkersterking- en dijkebeheer
- Verbeteren kleibekleding
- Constructiezone
- Beheerstrook
- Bestaande dijtrap vervangen
- Talud maatregel groot onderhoud
- Talud waterveiligheid
- Waterveiligheidsbodem
- Waterveiligheidsbodem
- Verplaatste spruit
- Afzakt
- Jetgrootkoker
- Grondwerk inlaatuis
- Voorkeurslocatie verticale constructie
- Op- en afritsen
- Te behouden boom
- Te verwijderen bomen
- Te verplanten bomen
- Tijdelijk ruimtebeslag
- Tijdelijke werkstrook
- Zoeklocatie bouwdepot, bouwketen, en opslag
- Voorkeurslocatie bouwdepot, bouwketen, en opslag
- Overig
- Tracébesluit A27
- Wegen beperkingsgebied A27
- Inlaatuis
- Voorkeurslocatie verticale constructie
- Constructiezone
- Zoekgebied inlaatuis



PROJECT NAAM

Sterke Lekdijk - CUB

SO	Datum	Stap	EVJ	EKR	RDM
5.0	24/09/2024	V5.0	EVJ	EKR	RDM
4.0	24/04/2024	V4.0	EVJ	EKR	
3.0	14/03/2024	V3.0	EVJ	EKR	
2.0	08/03/2024	V2.0	EVJ	EKR	
1.0	14/02/2024	V1.0	TNC	EKR	

Titel

Plankaart ontwerp
TEK-001b Kaartnummer 3

Van Oord Project/Dwg. No.	154860-CUB-PUW-TEC-DWG-3239	1:1500	A0
Kaart		Schaal	Formaat
Dwg. No.		Blad No.	Blad


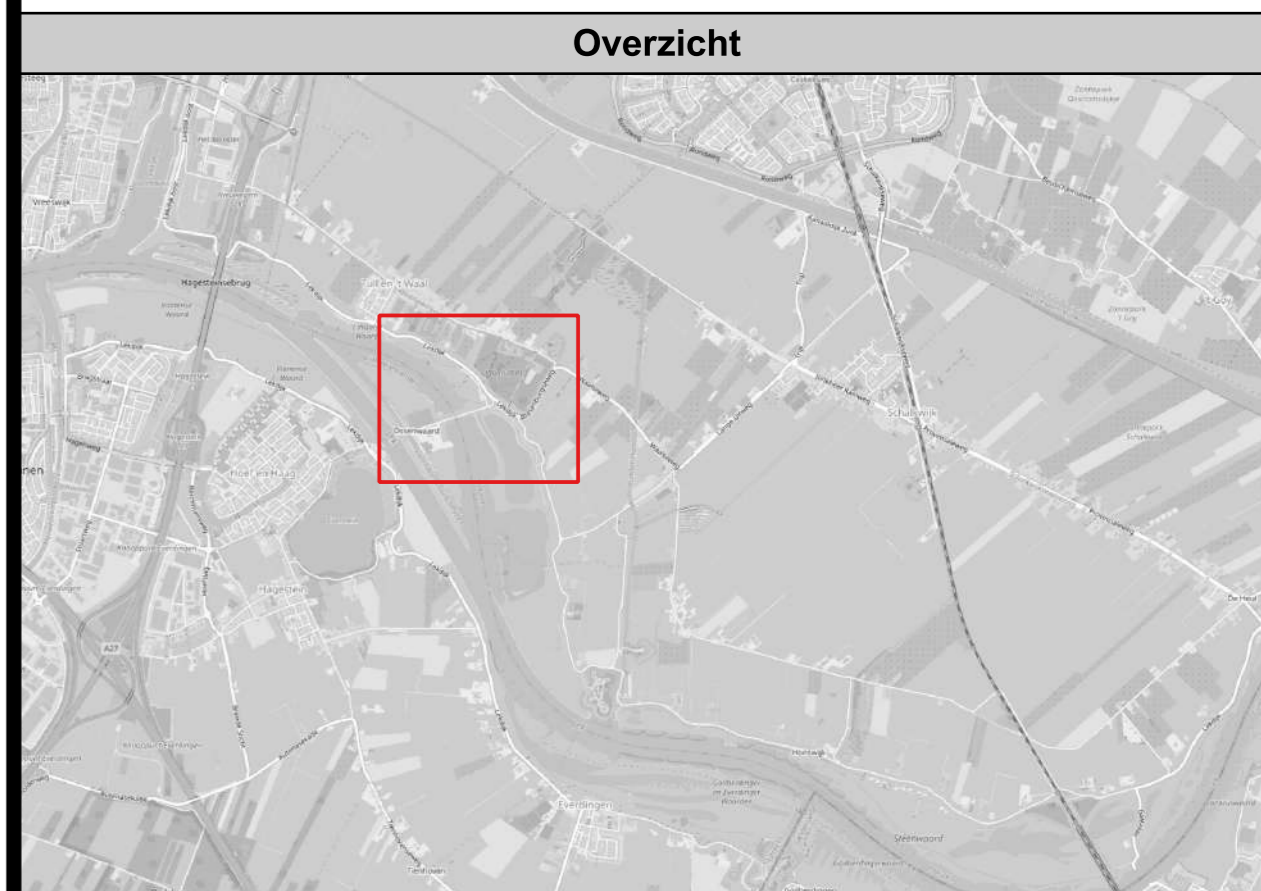


NOTITIES

- Plankaart gebaseerd op ontwerp VO v5.0, geüpdateerd op datum 20-09-2024.
- Op locaties waar een taludmaatregel wordt toegepast is het streven om een bloemrijke dijk te realiseren
- Constructies, inclusief materialisering en maatvoering, zijn indicatief binnen een bandbreedte van enkele meters weergegeven
- Heavescherm uitgevoerd als MIP-wand (voorkeursoplossing), of stalen damwand (terugval oplossing)

LEGENDA

- * Dijkpaal
- Huidge teerlijn
- ① Dijkvaknummers
- - - Dijkvakgrens
- - - - - Dwarsprofiel
- - - - - Dijkas
- Maatregelen dijkersterking- en dijfbeheer
- Verbeteren kleebekleding
- Constructiezone
- Beheerstrook
- Bestaande dijtrap vervangen
- Talud maatregel groot onderhoud
- Talud waterveiligheid
- Waterveiligheidsberm
- Verplaatste sprit
- Afzakt
- Jetgrootkolen
- Grondwerk inlaatsluis
- Voorkeurslocatie verticale constructie
- Op- en afritsen
- Te behouden boom
- Te verwijderen bomen
- Te verplanten bomen
- Tijdelijk ruimtebeslag
- Tijdelijke werkstrook
- Zoeklocatie bouwdepot, bouwketen, en opslag
- Voorkeurslocatie bouwdepot, bouwketen, en opslag
- Overig
- Tracébesluit A27
- Wegen beperkingsgebied A27
- Inlaatsluis
- Voorkeurslocatie verticale constructie
- Constructiezone
- Zoekgebied inlaatsluis



Aannemer

Van Oord
Marine ingenieurs

PROJECT NAAM

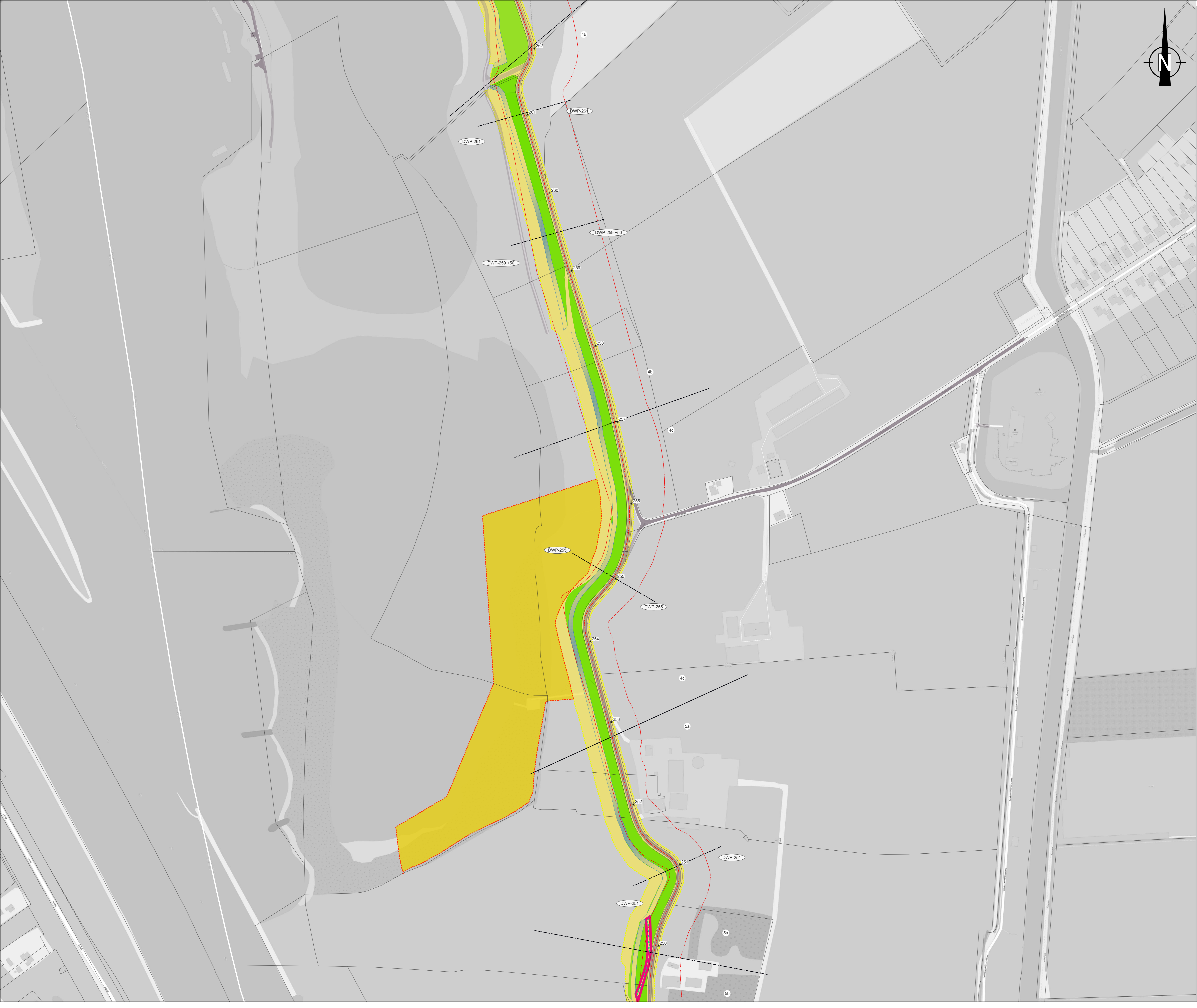
Sterke Lekdijk - CUB

Rev.	Datum	Beschrijving	Opsteller	Reviser	Vrijgave	Klant
5.0	24/09/2024	V5.0	EWJ	ERK	RDM	
4.0	24/04/2024	V4.0	EWJ	ERK		
3.0	14/03/2024	V3.0	EWJ	ERK		
2.0	08/03/2024	V2.0	EWJ	ERK		
1.0	14/02/2024	V1.0	TNC	ERK		

Titel

**Plankaart ontwerp
TEK-001b Kaartnummer 4**

Van Oord Project/Dwg. No.	154860-CUB-PUW-TEC-DWG-3239	1:1500	A0
Klant		Schaal	Formaat
Dwg. No.		Blad No.	Van Oord


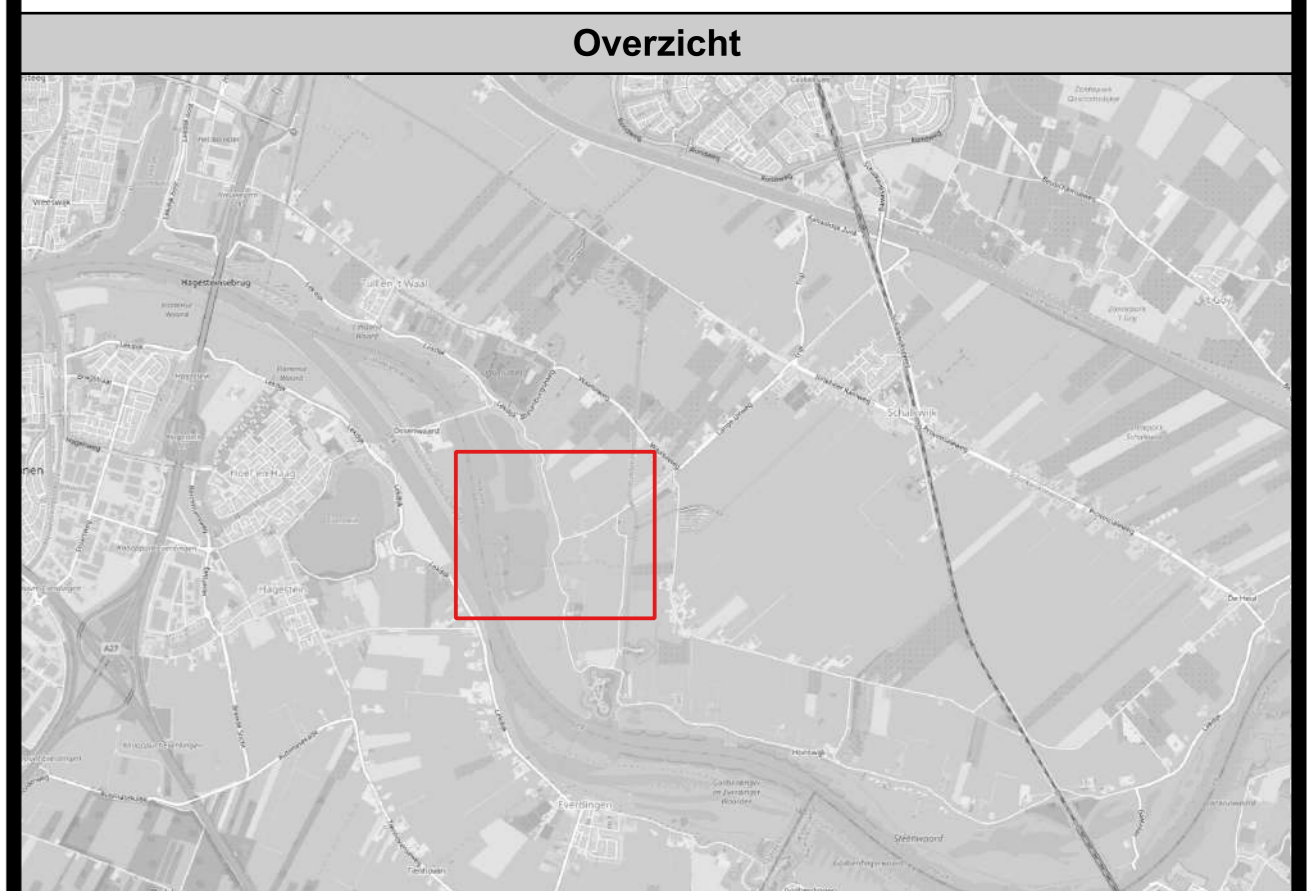


NOTITIES

- Plankaart gebaseerd op ontwerp VO v5.0, geüpdateerd op datum 20-09-2024.
- Op locaties waar een taludmaatregel wordt toegepast is het streven om een bloemrijke dijk te realiseren
- Constructies, inclusief materialisering en maatvoering, zijn indicatief binnen een bandbreedte van enkele meters weergegeven
- Heavescherm uitgevoerd als MIP-wand (voorkeursoplossing), of stalen damwand (terugval oplossing)

LEGENDA

- * Dijkpaal
- Huidge teerlijn
- ① Dijkvaknummers
- - - - - Dijkvagrings
- - - - - Dwarsprofiel
- - - - - Dijkas
- Maatregelen dijkersterking- en dijkebeheer
- Verbeteren kleibekleding
- Constructiezone
- Beheerstrook
- Bestaande dijktrap vervangen
- Talud maatregel groot onderhoud
- Talud waterveiligheid
- Waterveiligheidsbodem
- Waterveiligheidsbodem
- Verplaatste oprit
- Afzakt
- Jetgrootkolen
- Grondwerk inlaatuis
- Voorkeurslocatie verticale constructie
- Op- en afriten
- Te behouden boom
- Te verwijderen bomen
- Te verplanten bomen
- Tijdelijk ruimtebeslag
- Tijdelijke werkstreek
- Zoeklocatie bouwdepot, bouwketen, en opslag
- Voorkeurslocatie bouwdepot, bouwketen, en opslag
- Overig
- Tracébesluit A27
- Wegen beperkingsgebied A27
- Inlaatuis
- Voorkeurslocatie verticale constructie
- Constructiezone
- Zoekgebied inlaatuis



Aannemer

Van Oord
Marine ingenuity

PROJECT NAAM

Sterke Lekdijk - CUB

Rev.	Datum	Opsteller	Revisie	Wijziging	Klant
5.0	24/09/2024	V5.0	EVWJ	EKR	RDM
4.0	24/04/2024	V4.0	EVWJ	EKR	
3.0	14/03/2024	V3.0	EVWJ	EKR	
2.0	08/03/2024	V2.0	EVWJ	EKR	
1.0	14/02/2024	V1.0	TNC	EKR	

Titel

Plankaart ontwerp
TEK-001b Kaartnummer 5

Van Oord Project/Dwg. No.	154860-CUB-PUW-TEC-DWG-3239	1:1500 Schaal	A0 Formaat
Klant Dwg. No.			




NOTITIES

- Plankaart gebaseerd op ontwerp VO v5.0, geüpdateerd op datum 20-09-2024.
- Op locaties waar een taludmaatregel wordt toegepast is het streven om een bloemrijke dijk te realiseren
- Constructies, inclusief materialisering en maatvoering, zijn indicatief binnen een bandbreedte van enkele meters weergegeven
- Heavescherm uitgevoerd als MIP-wand (voorkeursoplossing), of stalen damwand (terugval oplossing)

LEGENDA

- * Dijkpaal
- Huidge teerlijn
- Dijknummers
- Dijkvlgrens
- Dwarsprofiel
- Dijkas
- Maatregelen dijkersterking- en dijkebeheer
- Verbeteren kleibekleding
- Constructiezone
- Beheerstrook
- Bestaande dijktrap vervangen
- Talud maatregel groot onderhoud
- Talud waterveiligheid
- Waterveiligheidsberm
- Verplaatste oprit
- Afzakt
- Jetgrootkolen
- Grondwerk inlaatuis
- Voorkeurslocatie verticale constructie
- Op- en afriten
- Te behouden boom
- Te verwijderen bomen
- Te verplanten bomen
- Tijdelijk ruimtebeslag
- Tijdelijke werkstrook
- Zoeklocatie bouwdepot, bouwketen, en opslag
- Voorkeurslocatie bouwdepot, bouwketen, en opslag
- Overig
- Tracébesluit A27
- Wegen beperkingsgebied A27
- Inlaatuis
- Voorkeurslocatie verticale constructie
- Constructiezone
- Zoekgebied inlaatuis

Overzicht



OPDRACHTGEVER

Aannemer

Van Oord
Marine ingenieurs

PROJECT NAAM

Sterke Lekdijk - CUB

S.0	24/09/2024	V5.0	EWJ			
A.0	24/09/2024	V4.0	EWJ	EKR	RDM	
L.0	14/03/2024	V3.0	EWJ	EKR		
Z.0	08/03/2024	V2.0	EWJ	EKR		
T.0	14/02/2024	V1.0	TNC	EKR		
Rev.	Datum	Beschrijving	Opsteller	Reviser	Vrijgave	Klant

Titel

**Plankaart ontwerp
TEK-001b Kaartnummer 6**

Van Oord Project/Dwg. No.	154860-CUB-PUW-TEC-DWG-3239	1:1500	A0
Klant Dwg. No.		Schaal	Formaat


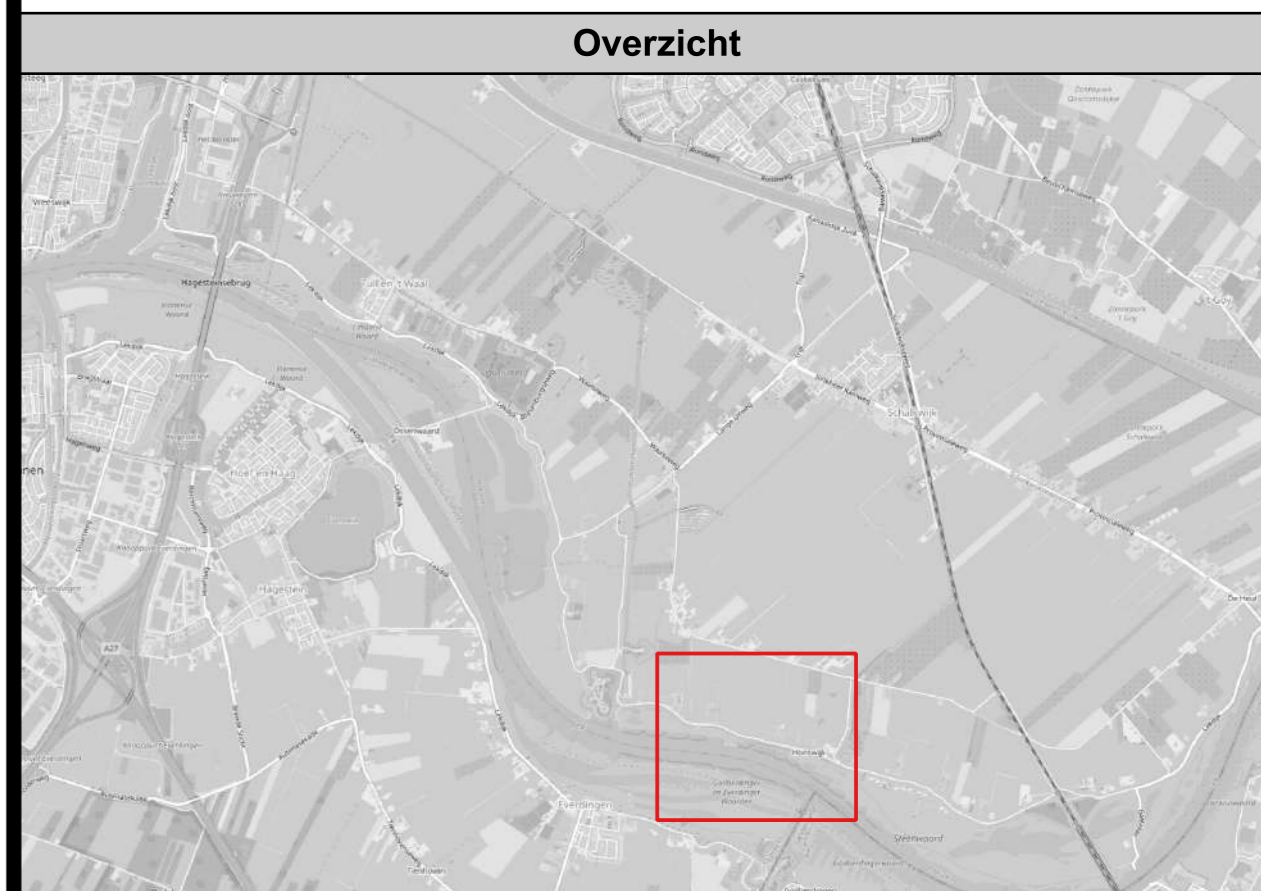


NOTITIES

- Plankaart gebaseerd op ontwerp VO v5.0, geüpdateerd op datum 20-09-2024.
- Op locaties waar een taludmaatregel wordt toegepast is het streven om een bloemrijke dijk te realiseren
- Constructies, inclusief materialisering en maatvoering, zijn indicatief binnen een bandbreedte van enkele meters weergegeven
- Heavescherm uitgevoerd als MIP-wand (voorkeursoplossing), of stalen damwand (terugval oplossing)

LEGENDA

- * Dijkpaal
- Huidge teerlijn
- Dijknummers
- Dijkvkgrens
- Dwarsprofiel
- Dijkas
- Maatregelen dijkersterking- en dijkebeheer
- Verbeteren kleebekleding
- Constructiezone
- Beheerstrook
- Bestaande dijtrap vervangen
- Talud maatregel groot onderhoud
- Talud waterveiligheid
- Waterveiligheidsberm
- Verplaatste spruit
- Afzakt
- Jetgrootkolen
- Grondwerk inlaatuis
- Voorkeurslocatie verticale constructie
- Op- en afritsen
- Te behouden boom
- Te verwijderen bomen
- Te verplanten bomen
- Tijdelijk ruimtebeslag
- Tijdelijke werkstrook
- Zoeklocatie bouwdepot, bouwketen, en opslag
- Voorkeurslocatie bouwdepot, bouwketen, en opslag
- Overig
- Tracébesluit A27
- Wegen beperkingsgebied A27
- Inlaatuis
- Voorkeurslocatie verticale constructie
- Constructiezone
- Zoekgebied inlaatuis



OPDRACHTGEVER

Aannemer

Van Oord
Marine ingenuty

PROJECT NAAM

Sterke Lekdijk - CUB

Rev.	Datum	Beschrijving	Opsteller	Reviser	Vrijgave	Klant
5.0	24/09/2024	V5.0	EWJ			
4.0	24/04/2024	V4.0	EWJ	EKR	RDM	
3.0	14/03/2024	V3.0	EWJ	EKR		
2.0	08/03/2024	V2.0	EWJ	EKR		
1.0	14/02/2024	V1.0	TNC	EKR		

Titel

Plankaart ontwerp
TEK-001b Kaartnummer 7

Van Oord Project/Dwg. No.	154860-CUB-PUW-TEC-DWG-3239	1:1500	A0
Kaart		Schaal	Formaat
Dwg. No.		Blad No.	Blad




NOTITIES

- Plankaart gebaseerd op ontwerp VO v5.0, geüpdateerd op datum 20-09-2024.
- Op locaties waar een taludmaatregel wordt toegepast is het streven om een bloemrijke dijk te realiseren
- Constructies, inclusief materialisering en maatvoering, zijn indicatief binnen een bandbreedte van enkele meters weergegeven
- Heavescherm uitgevoerd als MIP-wand (voorkeursoplossing), of stalen damwand (terugval oplossing)

LEGENDA

- Dijkpaal
- Huidge teerlijn
- Dijknummers
- Dijkvsgrens
- Dwarsprofiel
- Dijkas
- Maatregelen dijversterking- en dijbeheer
 - Verbeteren kleebekleding
 - Constructiezone
 - Beheerstrook
 - Bestaande dijtrap vervangen
 - Talud maatregel groot onderhoud
 - Talud waterveiligheid
 - Waterveiligheidsbodem
 - Verplaatste spruit
 - Afzakt
 - Jetgrootkolen
 - Grondwerk inlaatsluis
 - Voorkeurslocatie verticale constructie
 - Op- en afritsen
 - Te behouden boom
 - Te verwijderen bomen
 - Te verplanten bomen
 - Tijdelijk ruimtebeslag
 - Tijdelijke werkstrook
 - Zoeklocatie bouwdepot, bouwketen, en opslag
 - Voorkeurslocatie bouwdepot, bouwketen, en opslag
 - Overig
 - Tracébesluit A27
 - Wegen beperkingsgebied A27
 - Inlaatsluis
 - Voorkeurslocatie verticale constructie
 - Constructiezone
 - Zoekgebied inlaatsluis

Overzicht



OPDRACHTGEVER

Aannemer

Van Oord
Marine ingenieurs

PROJECT NAAM

Sterke Lekdijk - CUB

Rev.	Datum	Beschrijving	Opsteller	Reviewer	Vrijgave	Klant
5.0	24/09/2024	V5.0	EWJ			
4.0	24/04/2024	V4.0	EWJ	EKR	RDM	
3.0	14/03/2024	V3.0	EWJ	EKR		
2.0	08/03/2024	V2.0	EWJ	EKR		
1.0	14/02/2024	V1.0	TNC	EKR		

Titel

**Plankaart ontwerp
TEK-001b Kaartnummer 8**

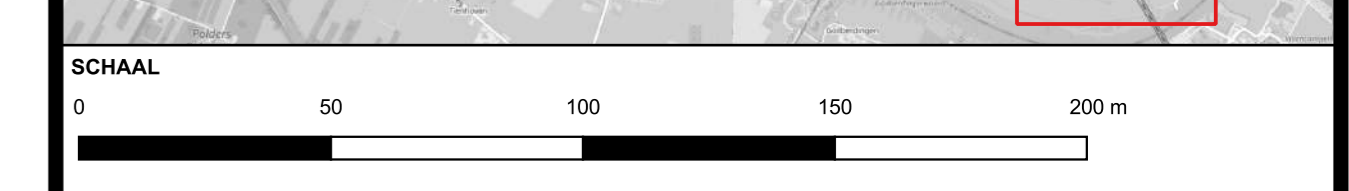
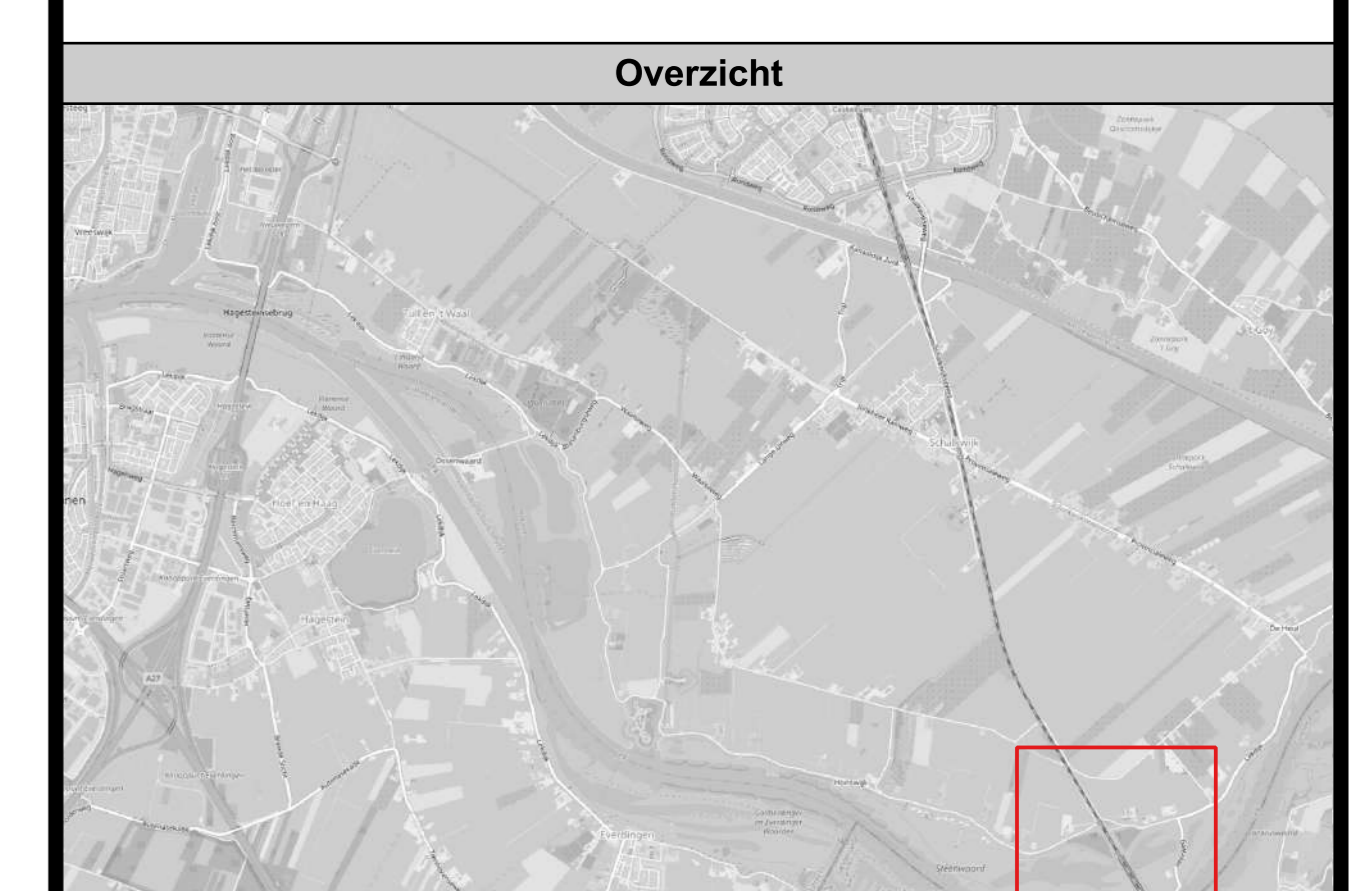
Van Oord Project/Dwg. No.	154860-CUB-PUW-TEC-DWG-3239	1:1500 Schaal	A0 Formaat
Klant Dwg. No.			



NOTITIES
 - Plankaart gebaseerd op ontwerp VO v5.0, geüpdateerd op datum 20-09-2024.
 - Op locaties waar een taludmaatregel wordt toegepast is het streven om een bloemrijke dijk te realiseren
 - Constructies, inclusief materialisering en maatvoering, zijn indicatief binnen een bandbreedte van enkele meters weergegeven
 - Heavescherm uitgevoerd als MIP-wand (voorkeursoplossing), of stalen damwand (terugval oplossing)

LEGENDA

- * Dijkpaal
- Huidge teerlijn
- ① Dijkvaknummers
- Dijkvakgrens
- - - - Dwarsprofiel
- - - - Dijkas
- Maatregelen dijkversterking- en dijkebeheer
- Verbeteren kleibekleding
- Constructiezone
- Beheerstrook
- Bestaande dijktrap vervangen
- Talud maatregel groot onderhoud
- Talud waterveiligheid
- Waterveiligheidsberm
- Verplaatste oprit
- Afzakt
- Jetgrootkolen
- Grondwerk inlaatuis
- Voorkeurslocatie verticale constructie
- Op- en afriten
- Te behouden boom
- Te verwijderen bomen
- Te verplanten bomen
- Tijdelijk ruimtebeslag
- Tijdelijke werkstrook
- Zoeklocatie bouwdepot, bouwketen, en opslag
- Voorkeurslocatie bouwdepot, bouwketen, en opslag
- Overig
- Tracébesluit A27
- Wegen beperkingsgebied A27
- Inlaatuis
- Voorkeurslocatie verticale constructie
- Constructiezone
- Zoekgebied inlaatuis



PROJECT NAAM
Sterke Lekdijk - CUB

S.0	24/09/2024	V5.0	EVWJ			
1.0	24/04/2024	V4.0	EVWJ	EKR	RDM	
2.0	14/03/2024	V3.0	EVWJ	EKR		
2.0	08/03/2024	V2.0	EVWJ	EKR		
1.0	14/02/2024	V1.0	TNC	EKR		
Rev.	Datum	Beschrijving	Opsteller	Reviser	Vrijgave	Klant

Plankaart ontwerp
TEK-001b Kaartnummer 9

Van Oord Project/Dwg. No.	154860-CUB-PUW-TEC-DWG-3239	1:1500	A0
Klant		Schaal	Formaat
Dwg. No.		Blad No.	Van Oord