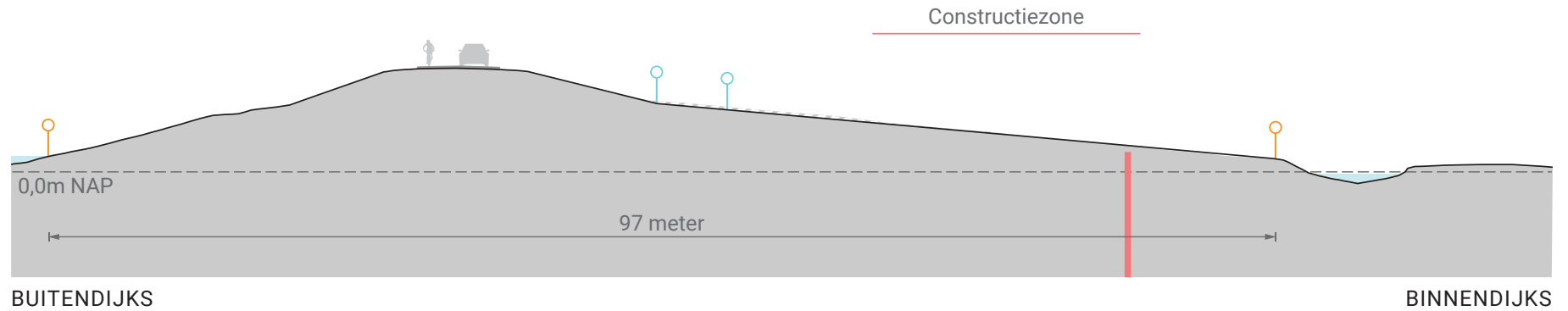


# DWARSPROFIEL DWP-304

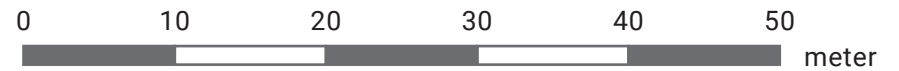
SCHAAL 1:500



## Legenda

- Bestaand dijkprofiel
- Verwijderen grond
- Aanvullen met grond
- Verticale maatregel:  
Voorkeurslocatie voor constructie
- Werkgebied (tijdelijk tijdens aanleg)
- Beheerstrook

## Schaalbalk

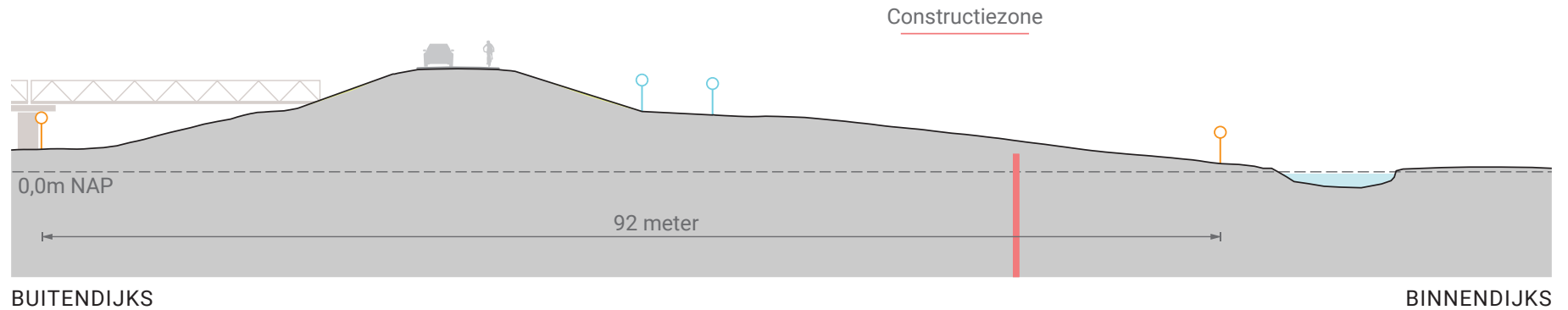


Doc.nr.: 154860-CUB-PUW-TEC-DWG-3819  
Datum: 26 September 2024  
Papierformaat: A4

**STERKE  
LEKDIJK**

# DWARSPROFIEL DWP-300

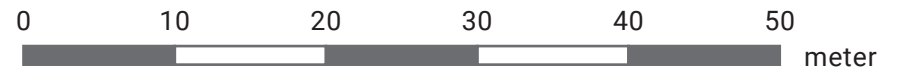
SCHAAL 1:500



## Legenda

- Bestaand dijkprofiel
- Verwijderen grond
- Aanvullen met grond
- Verticale maatregel:  
Voorkeurslocatie voor constructie
- Werkgebied (tijdelijk tijdens aanleg)
- Beheerstrook

## Schaalbalk



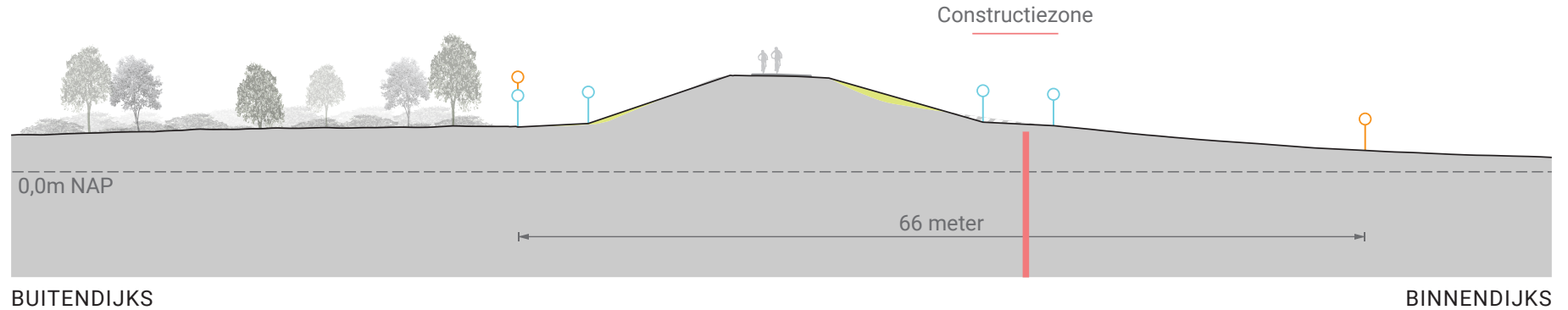
Doc.nr.: 154860-CUB-PUW-TEC-DWG-3819  
Datum: 26 September 2024  
Papierformaat: A4

**STERKE  
LEKDIJK**

# DWARSPROFIEL DWP-294

SCHAAL 1:500

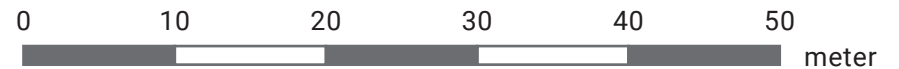
Waalse Waard



## Legenda

-  Bestaand dijkprofiel
-  Verwijderen grond
-  Aanvullen met grond
-  Verticale maatregel:  
Voorkeurslocatie voor constructie
-  Werkgebied (tijdelijk tijdens aanleg)
-  Beheerstrook

## Schaalbalk

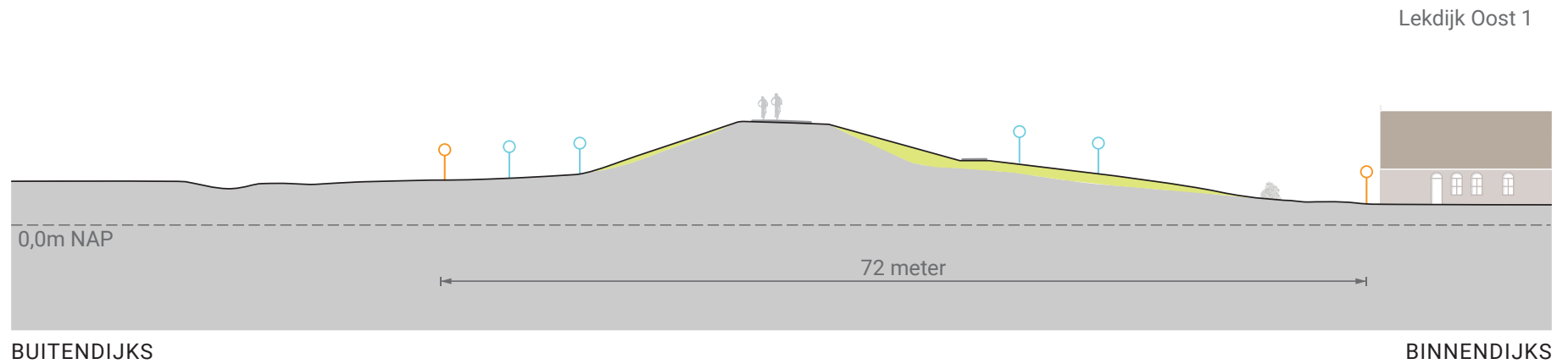


Doc.nr.: 154860-CUB-PUW-TEC-DWG-3819  
Datum: 26 September 2024  
Papierformaat: A4

**STERKE  
LEKDIJK**

# DWARSPROFIEL DWP-291

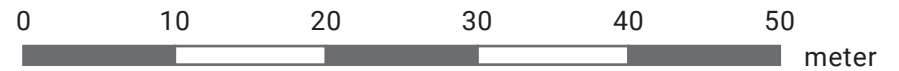
SCHAAL 1:500



## Legenda

-  Bestaand dijkprofiel
-  Verwijderen grond
-  Aanvullen met grond
-  Verticale maatregel:  
Voorkeurslocatie voor constructie
-  Werkgebied (tijdelijk tijdens aanleg)
-  Beheerstrook

## Schaalbalk

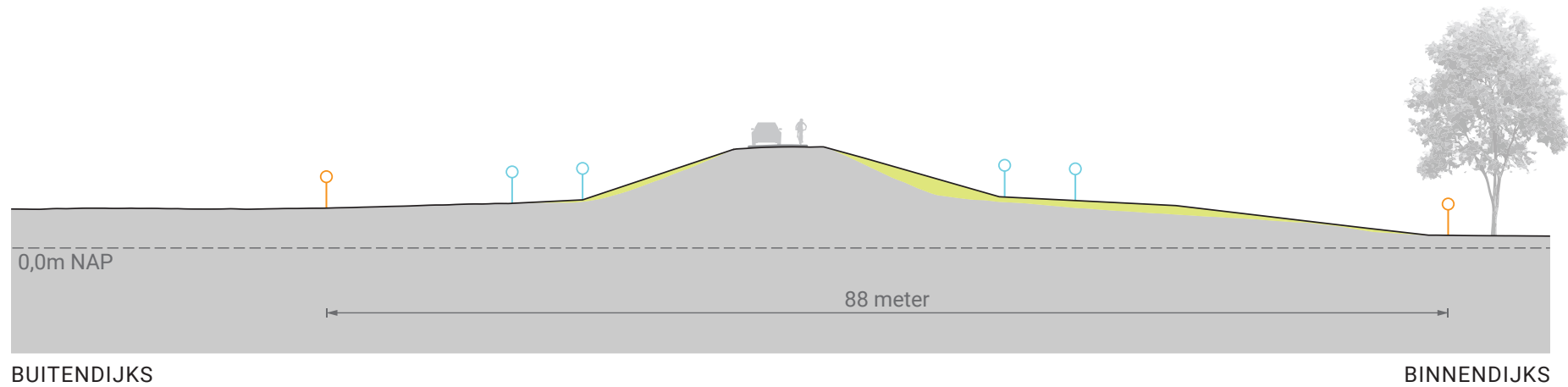


Doc.nr.: 154860-CUB-PUW-TEC-DWG-3819  
Datum: 26 September 2024  
Papierformaat: A4


**STERKE  
LEKDIJK**

# DWARSPROFIEL DWP-288

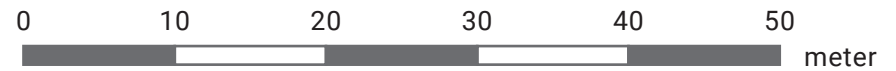
SCHAAL 1:500



## Legenda

-  Bestaand dijkprofiel
-  Verwijderen grond
-  Aanvullen met grond
-  Verticale maatregel:  
Voorkeurslocatie voor constructie
-  Werkgebied (tijdelijk tijdens aanleg)
-  Beheerstrook

## Schaalbalk

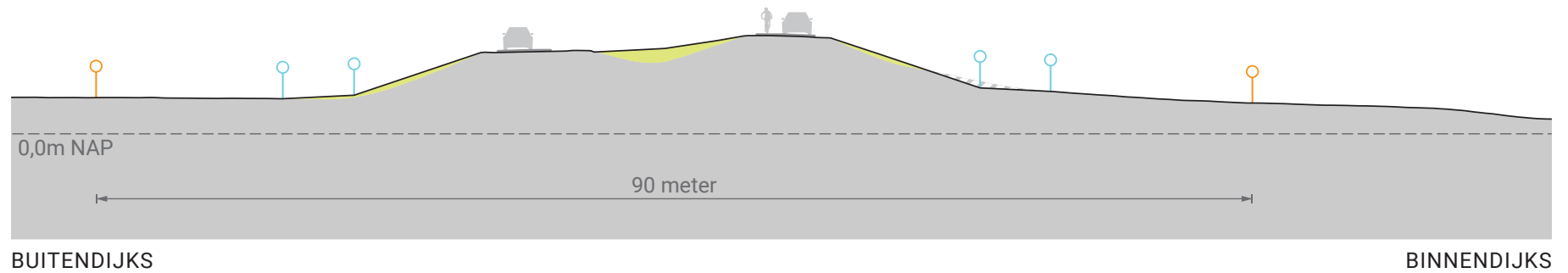


Doc.nr.: 154860-CUB-PUW-TEC-DWG-3819  
Datum: 26 September 2024  
Papierformaat: A4




**STERKE  
LEKDIJK**

# DWARSPROFIEL DWP-283

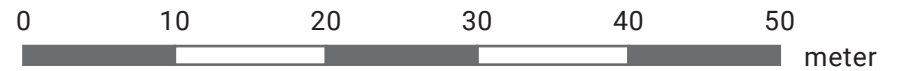
SCHAAL 1:500



## Legenda

-  Bestaand dijkprofiel
-  Verwijderen grond
-  Aanvullen met grond
-  Verticale maatregel:  
Voorkeurslocatie voor constructie
-  Werkgebied (tijdelijk tijdens aanleg)
-  Beheerstrook

## Schaalbalk

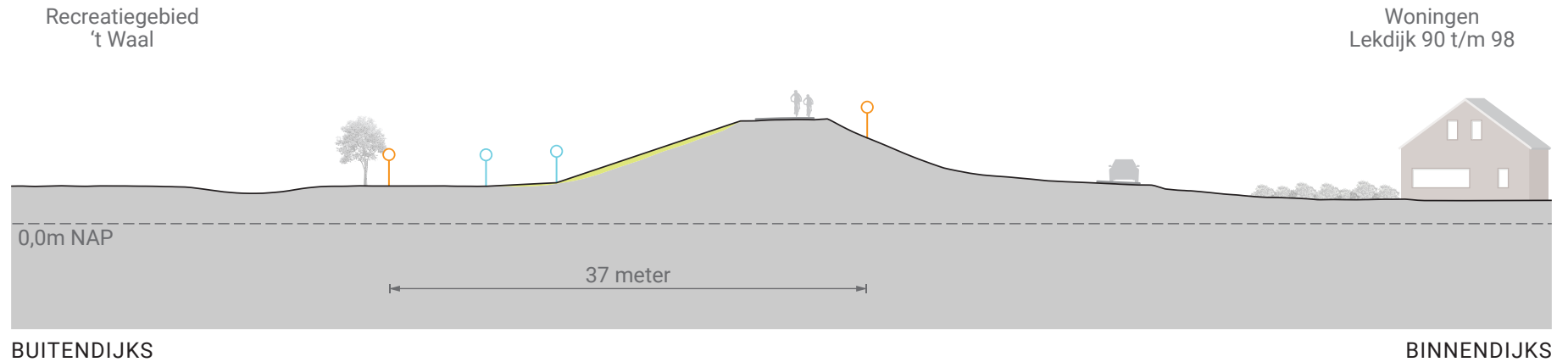


Doc.nr.: 154860-CUB-PUW-TEC-DWG-3819  
Datum: 26 September 2024  
Papierformaat: A4

**STERKE  
LEKDIJK**

# DWARSPROFIEL DWP-280

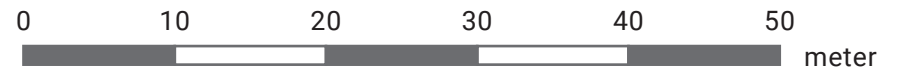
SCHAAL 1:500



## Legenda

- Bestaand dijkprofiel
- Verwijderen grond
- Aanvullen met grond
- Verticale maatregel:  
Voorkeurslocatie voor constructie
- Werkgebied (tijdelijk tijdens aanleg)
- Beheerstrook

## Schaalbalk



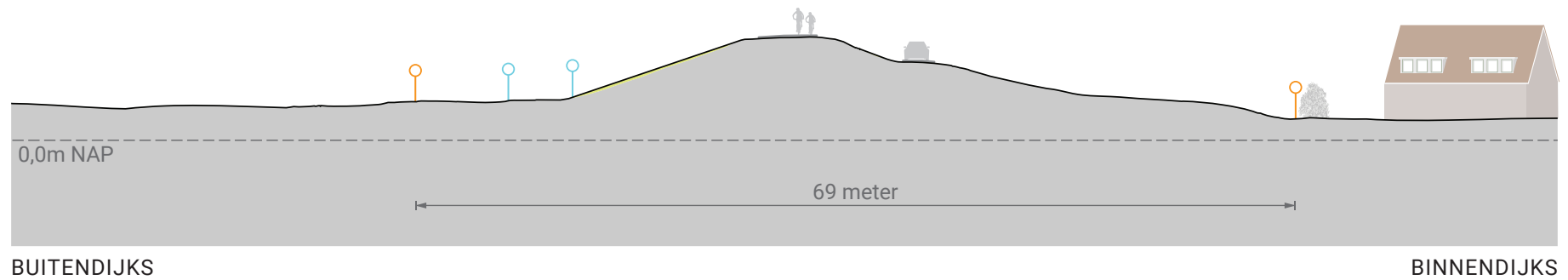
Doc.nr.: 154860-CUB-PUW-TEC-DWG-3819  
Datum: 26 September 2024  
Papierformaat: A4

**STERKE  
LEKDIJK**

# DWARSPROFIEL DWP-279

SCHAAL 1:500

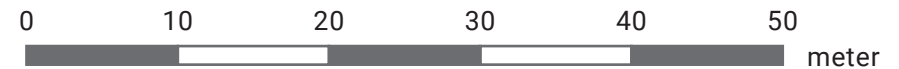
Strijpweg 25-27



## Legenda

- Bestaand dijkprofiel
- Verwijderen grond
- Aanvullen met grond
- Verticale maatregel:  
Voorkeurslocatie voor constructie
- Werkgebied (tijdelijk tijdens aanleg)
- Beheerstrook

## Schaalbalk



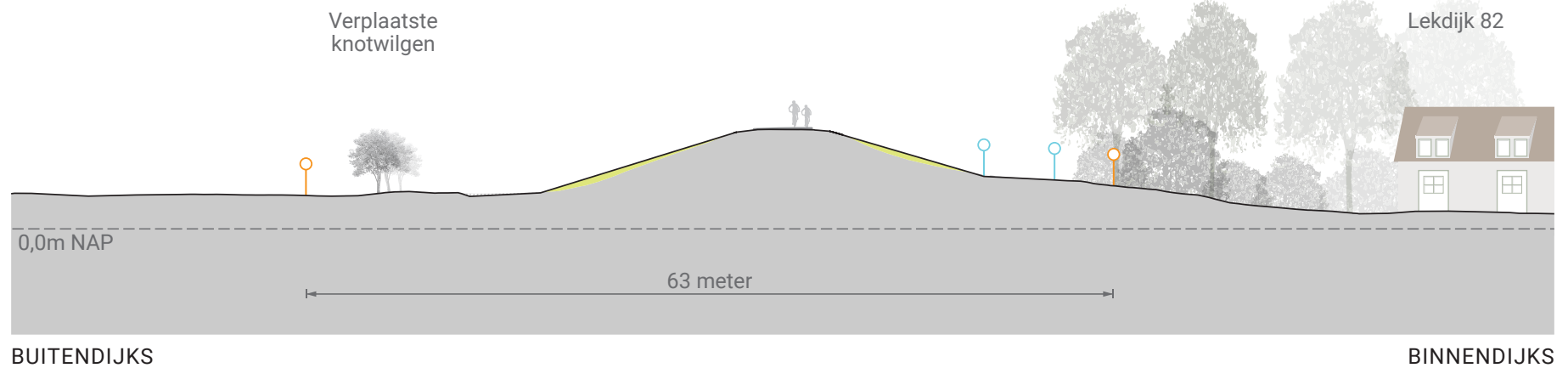
Doc.nr.: 154860-CUB-PUW-TEC-DWG-3819  
Datum: 26 September 2024  
Papierformaat: A4

**STERKE  
LEKDIJK**



# DWARSPROFIEL DWP-277

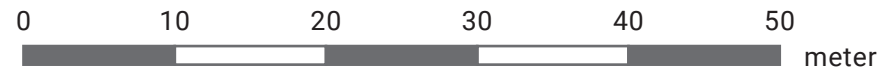
SCHAAL 1:500



## Legenda

- Bestaand dijkprofiel
- Verwijderen grond
- Aanvullen met grond
- Verticale maatregel:  
Voorkeurslocatie voor constructie
- Werkgebied (tijdelijk tijdens aanleg)
- Beheerstrook

## Schaalbalk

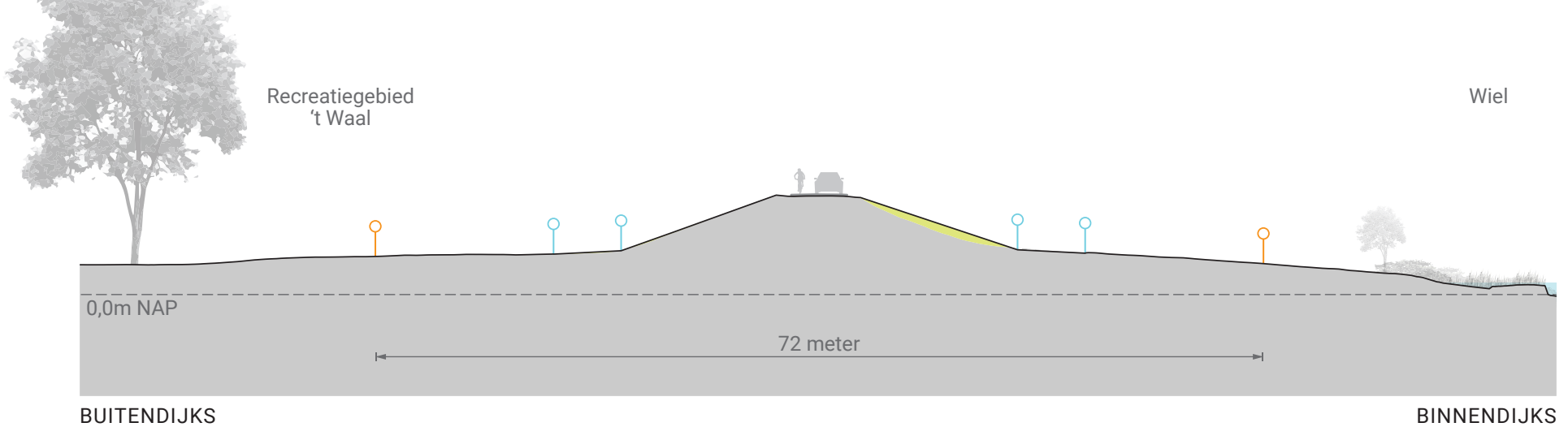


Doc.nr.: 154860-CUB-PUW-TEC-DWG-3819  
Datum: 26 September 2024  
Papierformaat: A4

**STERKE  
LEKDIJK**

# DWARSPROFIEL DWP-274

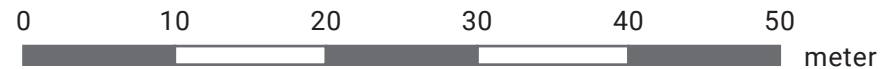
SCHAAL 1:500



## Legenda

-  Bestaand dijkprofiel
-  Verwijderen grond
-  Aanvullen met grond
-  Verticale maatregel:  
Voorkeurslocatie voor constructie
-  Werkgebied (tijdelijk tijdens aanleg)
-  Beheerstrook

## Schaalbalk



Doc.nr.: 154860-CUB-PUW-TEC-DWG-3819

Datum: 26 September 2024

Papierformaat: A4

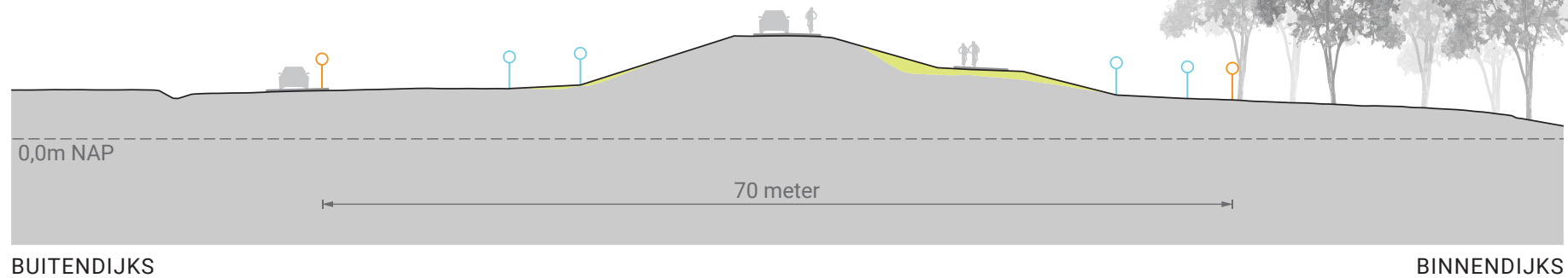
**STERKE  
LEKDIJK**

# DWARSPROFIEL DWP-267

SCHAAL 1:500

Waalse Bos

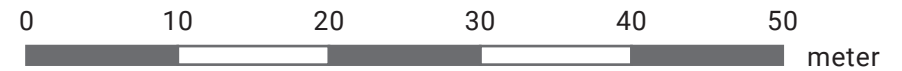
Recreatiegebied  
Honswijkerplas



## Legenda

- Bestaand dijkprofiel
- Verwijderen grond
- Aanvullen met grond
- Verticale maatregel:  
Voorkeurslocatie voor constructie
- Werkgebied (tijdelijk tijdens aanleg)
- Beheerstrook

## Schaalbalk



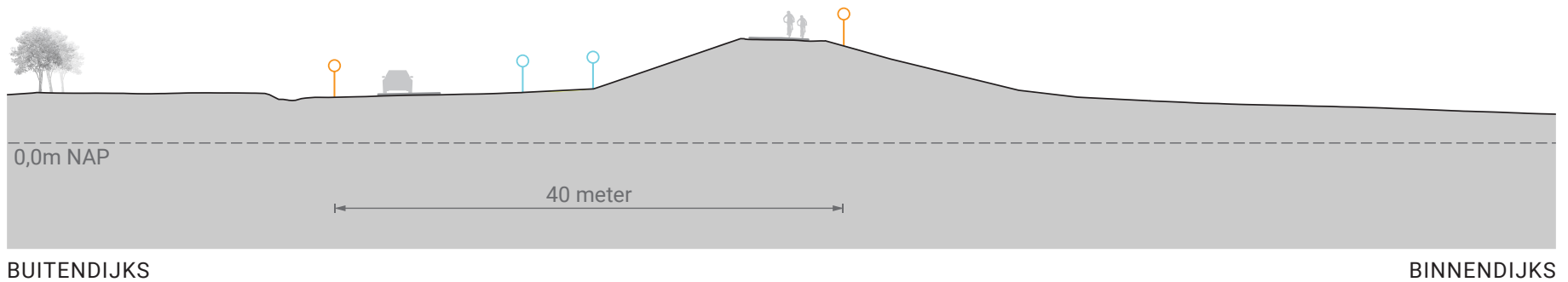
Doc.nr.: 154860-CUB-PUW-TEC-DWG-3819  
Datum: 26 September 2024  
Papierformaat: A4

**STERKE  
LEKDIJK**

# DWARSPROFIEL DWP-264

SCHAAL 1:500

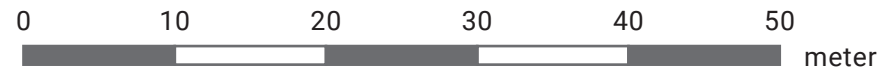
Recreatiegebied  
Honswijkerplas



## Legenda

-  Bestaand dijkprofiel
-  Verwijderen grond
-  Aanvullen met grond
-  Verticale maatregel:  
Voorkeurslocatie voor constructie
-  Werkgebied (tijdelijk tijdens aanleg)
-  Beheerstrook

## Schaalbalk



Doc.nr.: 154860-CUB-PUW-TEC-DWG-3819

Datum: 26 September 2024

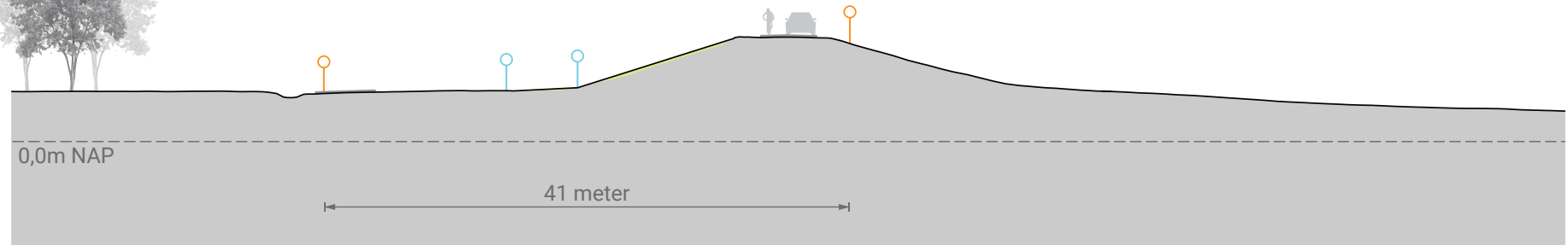
Papierformaat: A4

**STERKE  
LEKDIJK**

# DWARSPROFIEL DWP-261

SCHAAL 1:500


Recreatiegebied  
Honswijkerplas



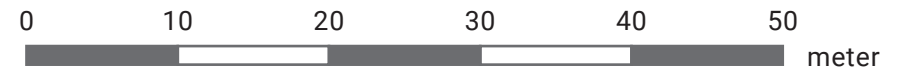
BUITENDIJKS

BINNENDIJKS

## Legenda

-  Bestaand dijkprofiel
-  Verwijderen grond
-  Aanvullen met grond
-  Verticale maatregel:  
Voorkeurslocatie voor constructie
-  Werkgebied (tijdelijk tijdens aanleg)
-  Beheerstrook

## Schaalbalk



Doc.nr.: 154860-CUB-PUW-TEC-DWG-3819

Datum: 26 September 2024

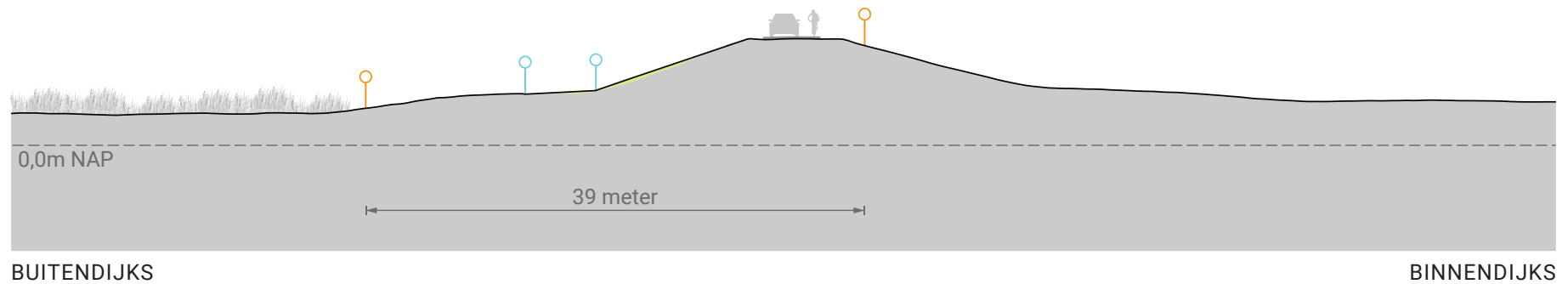
Papierformaat: A4

**STERKE  
LEKDIJK**

# DWARSPROFIEL DWP-255

SCHAAL 1:500

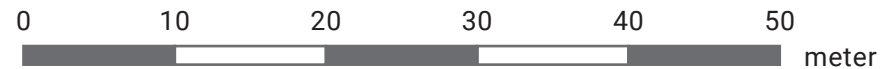
Honswijkerwaard



## Legenda

-  Bestaand dijkprofiel
-  Verwijderen grond
-  Aanvullen met grond
-  Verticale maatregel:  
Voorkeurslocatie voor constructie
-  Werkgebied (tijdelijk tijdens aanleg)
-  Beheerstrook

## Schaalbalk



Doc.nr.: 154860-CUB-PUW-TEC-DWG-3819

Datum: 26 September 2024

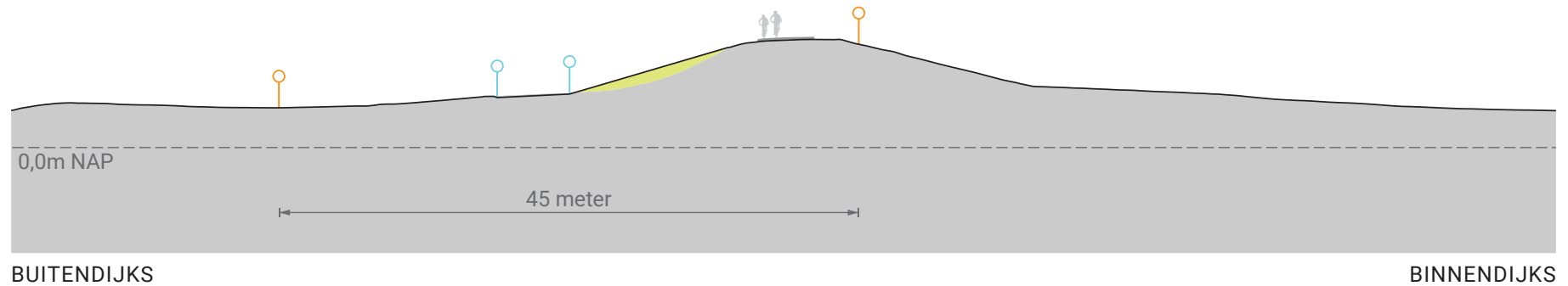
Papierformaat: A4

**STERKE  
LEKDIJK**

# DWARSPROFIEL DWP-251

SCHAAL 1:500

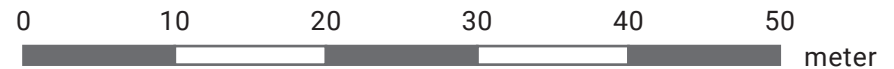
Honswijkerwaard



## Legenda

-  Bestaand dijkprofiel
-  Verwijderen grond
-  Aanvullen met grond
-  Verticale maatregel:  
Voorkeurslocatie voor constructie
-  Werkgebied (tijdelijk tijdens aanleg)
-  Beheerstrook

## Schaalbalk



Doc.nr.: 154860-CUB-PUW-TEC-DWG-3819

Datum: 26 September 2024

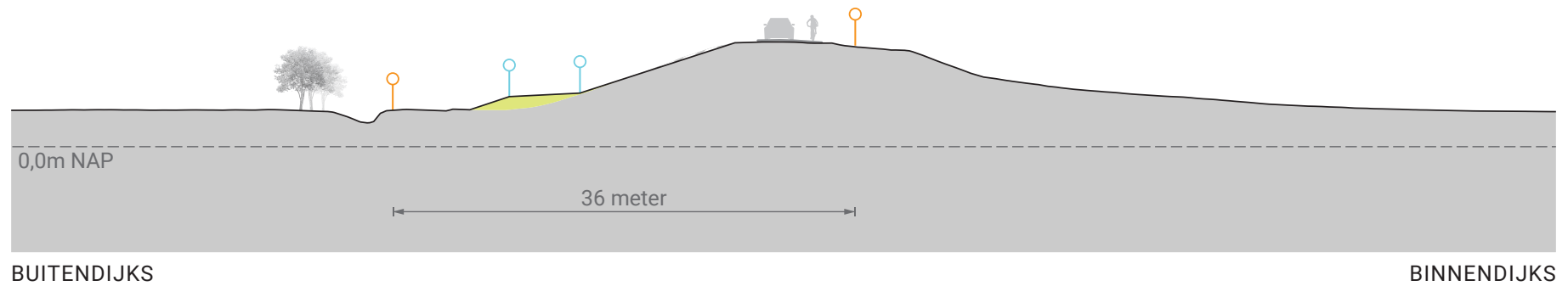
Papierformaat: A4

**STERKE  
LEKDIJK**

# DWARSPROFIEL DWP-249

SCHAAL 1:500

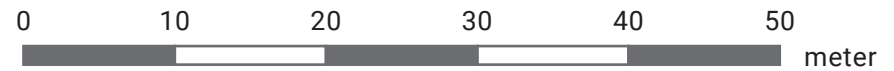
Honswijkerwaard



## Legenda

-  Bestaand dijkprofiel
-  Verwijderen grond
-  Aanvullen met grond
-  Verticale maatregel:  
Voorkeurslocatie voor constructie
-  Werkgebied (tijdelijk tijdens aanleg)
-  Beheerstrook

## Schaalbalk



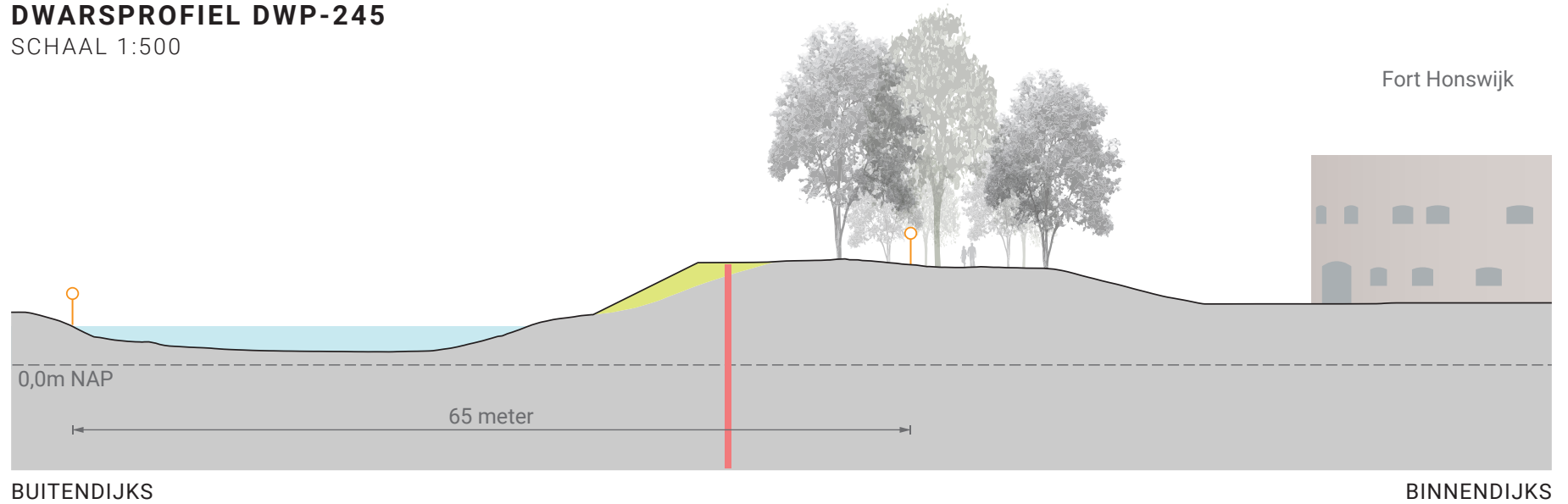
Doc.nr.: 154860-CUB-PUW-TEC-DWG-3819  
Datum: 26 September 2024  
Papierformaat: A4

**STERKE  
LEKDIJK**



# DWARSPROFIEL DWP-245

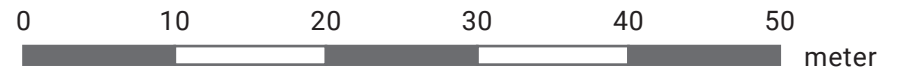
SCHAAL 1:500



## Legenda

-  Bestaand dijkprofiel
-  Verwijderen grond
-  Aanvullen met grond
-  Verticale maatregel:  
Voorkeurslocatie voor constructie
-  Werkgebied (tijdelijk tijdens aanleg)
-  Beheerstrook

## Schaalbalk



Doc.nr.: 154860-CUB-PUW-TEC-DWG-3819  
Datum: 26 September 2024  
Papierformaat: A4

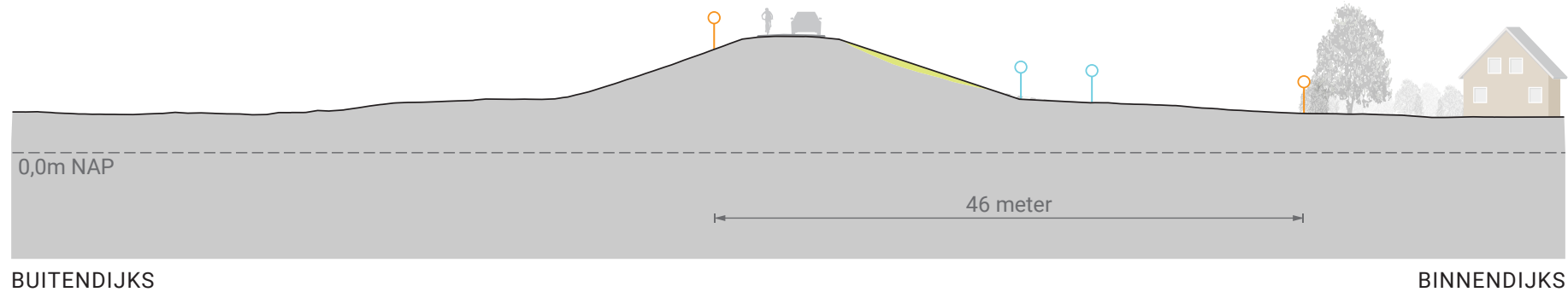
**STERKE  
LEKDIJK**

# DWARSPROFIEL DWP-204

SCHAAL 1:500

Lekdijk 12A

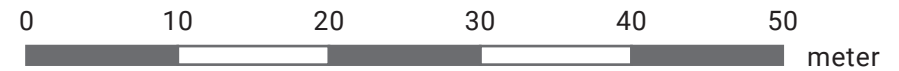
Steenwaard



## Legenda

- Bestaand dijkprofiel
- Verwijderen grond
- Aanvullen met grond
- Verticale maatregel:  
Voorkeurslocatie voor constructie
- Werkgebied (tijdelijk tijdens aanleg)
- Beheerstrook

## Schaalbalk



Doc.nr.: 154860-CUB-PUW-TEC-DWG-3819  
Datum: 26 September 2024  
Papierformaat: A4

**STERKE  
LEKDIJK**