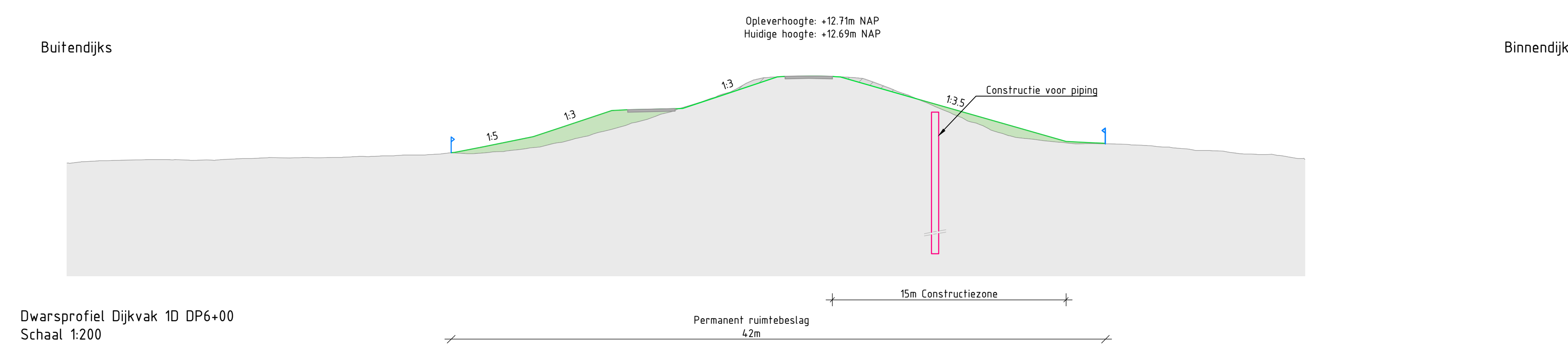
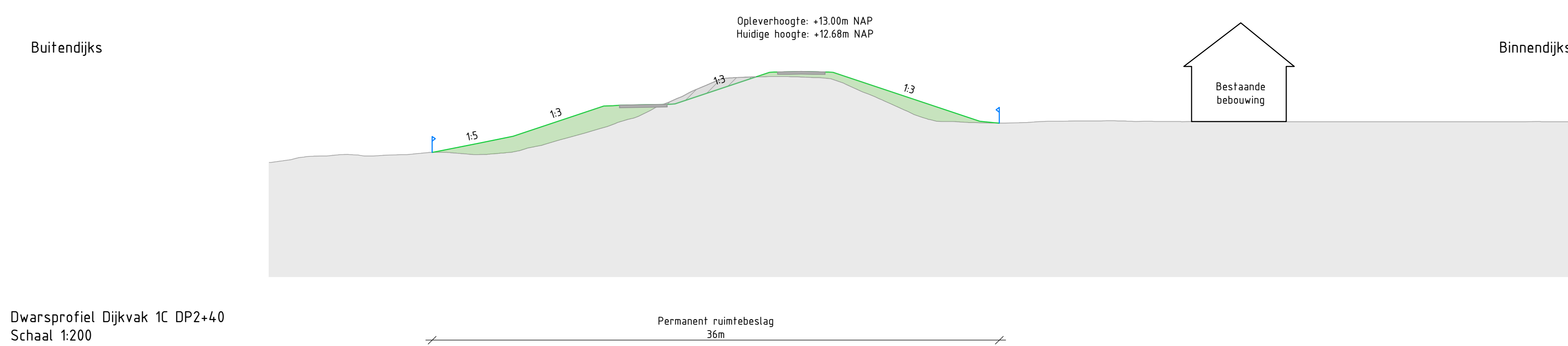
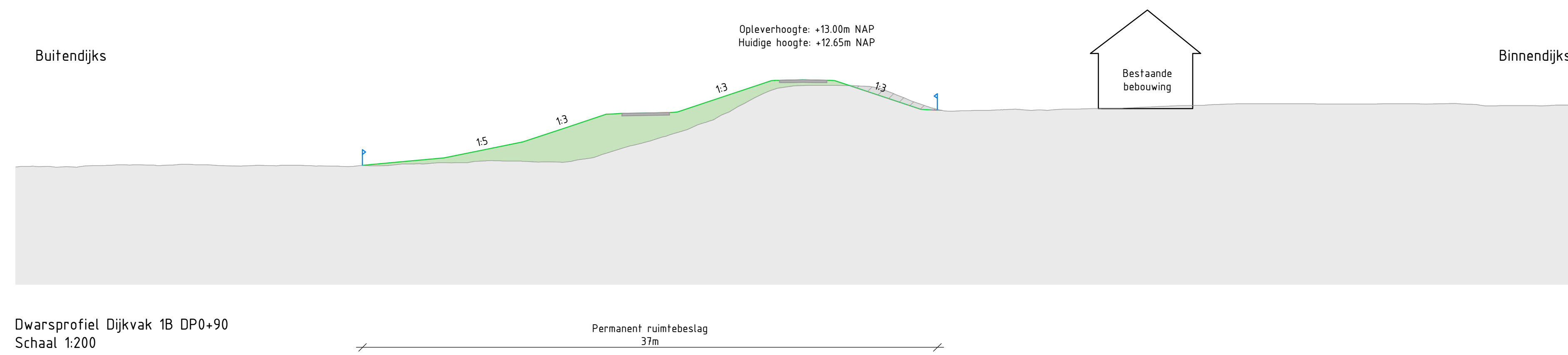
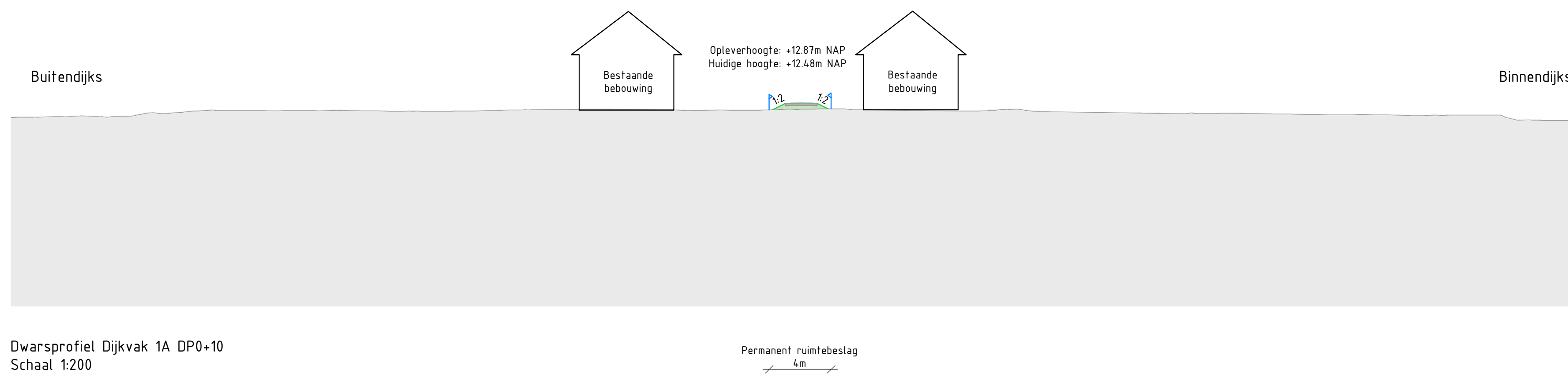


Bovenaanzicht BA1
Schaal 1:1000



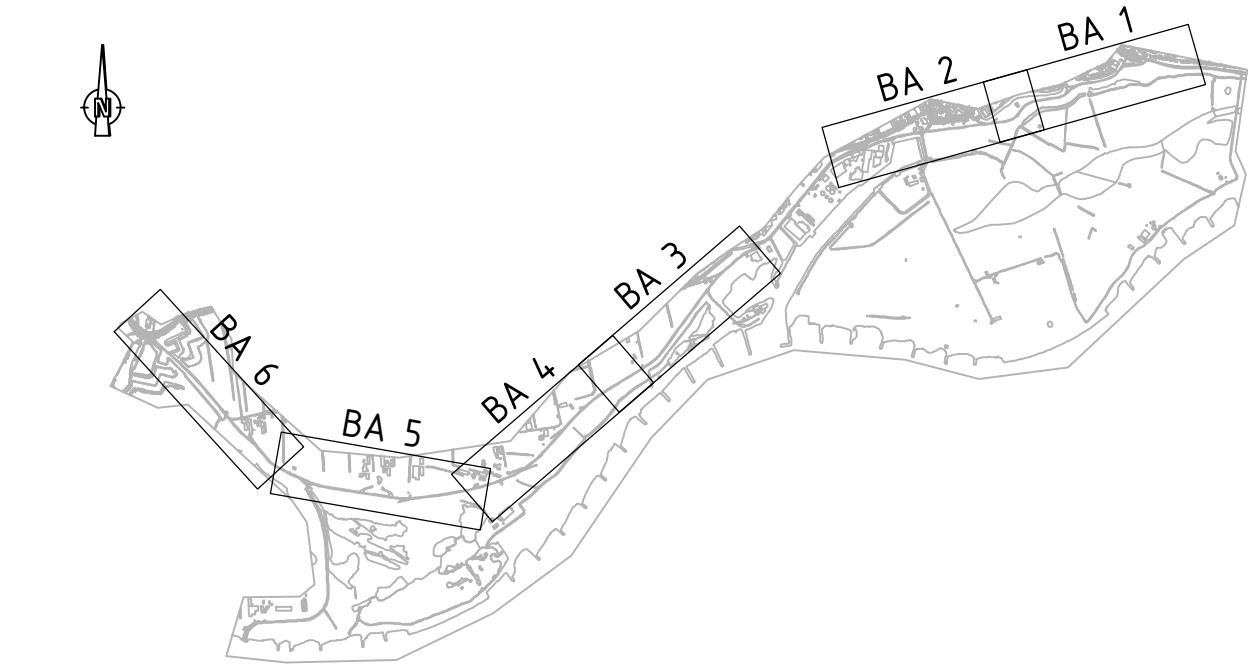
LEGENDA

- Situatie:**
- Constructie t.b.v. stabiliteit
 - Constructie t.b.v. piping
 - Constructie t.b.v. stabiliteit en piping
 - Verankering
 - Constructiezone
 - Asfalt verharding
 - Talud
 - Berm
 - Onderhoudstrook
 - Nader te detailleren aansluitingen
- Dwarsprofielen:**
- Huidig maaiveld
 - Profil dijkversterking
 - Constructie t.b.v. stabiliteit
 - Constructie t.b.v. piping
 - Constructie t.b.v. stabiliteit en piping
 - Bestaande ondergrond
 - Bestaande ondergrond verwijderd
 - Ophoging nieuwe dijk
 - Grens permanent ruimtebeslag

OPMERKINGEN

- Maten in meters (m), tenzij anders vermeld.
- Hoogtematen in meters (m) ten opzichte van N.A.P., tenzij anders vermeld.
- Opleverhoogte is de hoogste hoogte in het weergegeven profiel. Hierbij is rekening gehouden met de benodigde hoogte voor waterveiligheid en de inpassing van een wegconstructie op de kruin.

Tekeningnummer: 124281-12-2025 blad 1 t/m 6
 Omschrijving: Dijkontwerp - Bovenaanzichten en dwarsprofielen
 124281-12-2026 blad 1 t/m 17
 Dijkontwerp - Dwarsprofielen



Witteveen + Bos

Wij: Getekend Datum Omschrijving
 A
 B
 C

Opdrachtgever: Waterschap Vallei en Veluwe
 Project: Dijkversterking Grebbedijk

Opdracht: Dijkontwerp
 Bovenaanzicht BA1 en dwarsprofielen

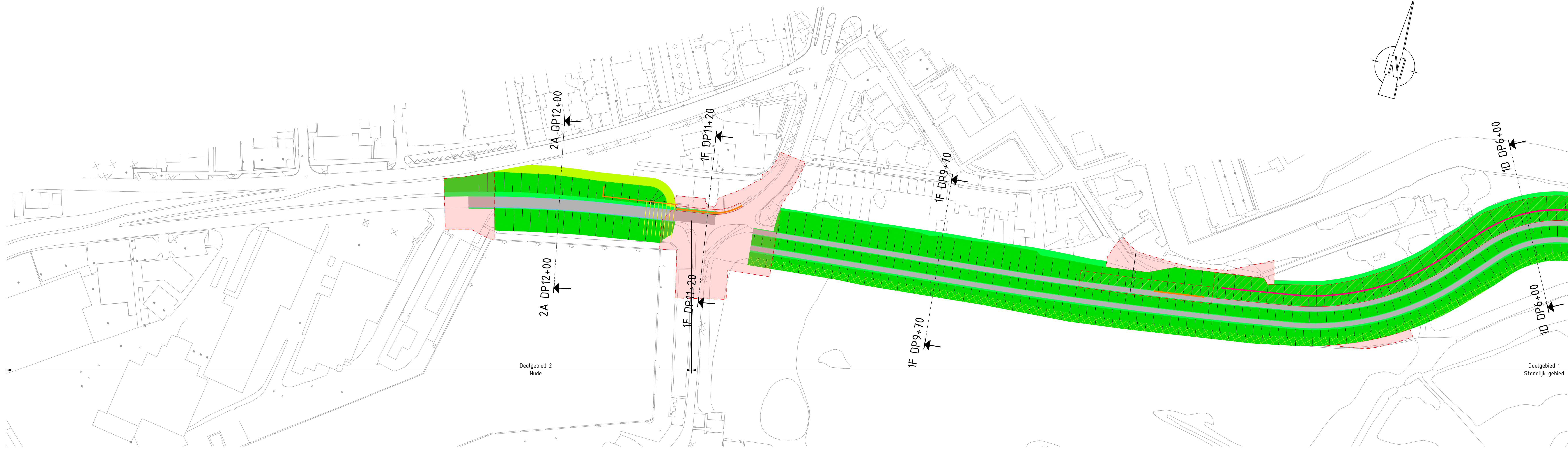
Status: Definitief
 Datum: 16-08-2024
 Formaat: A0
 Schaal: 1:1.000

De afbeelding is geautoriseerd en intern aantoonbaar
 vrijgegeven conform het kwaliteits-
 managementsysteem van Witteveen+Bos

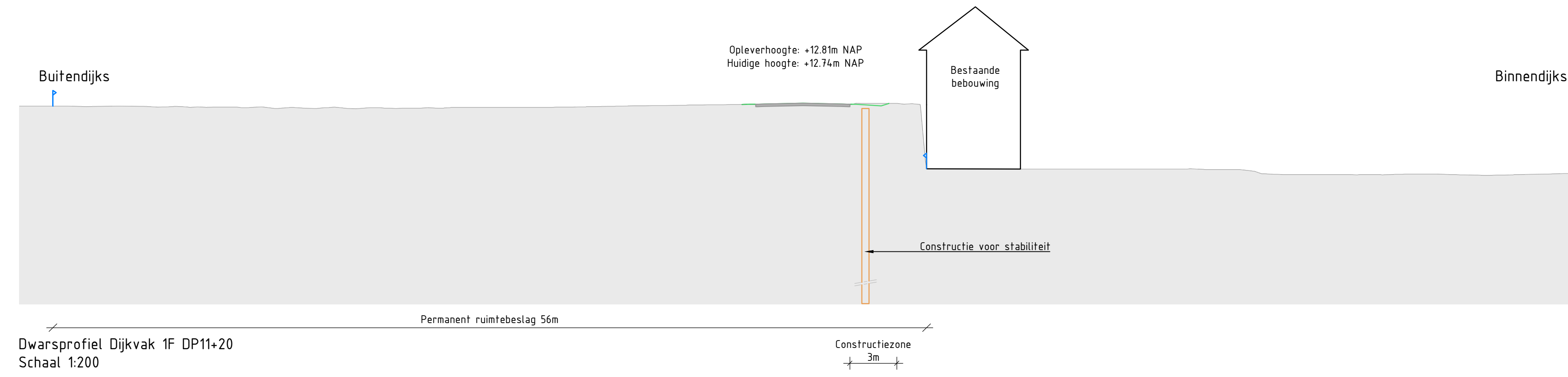
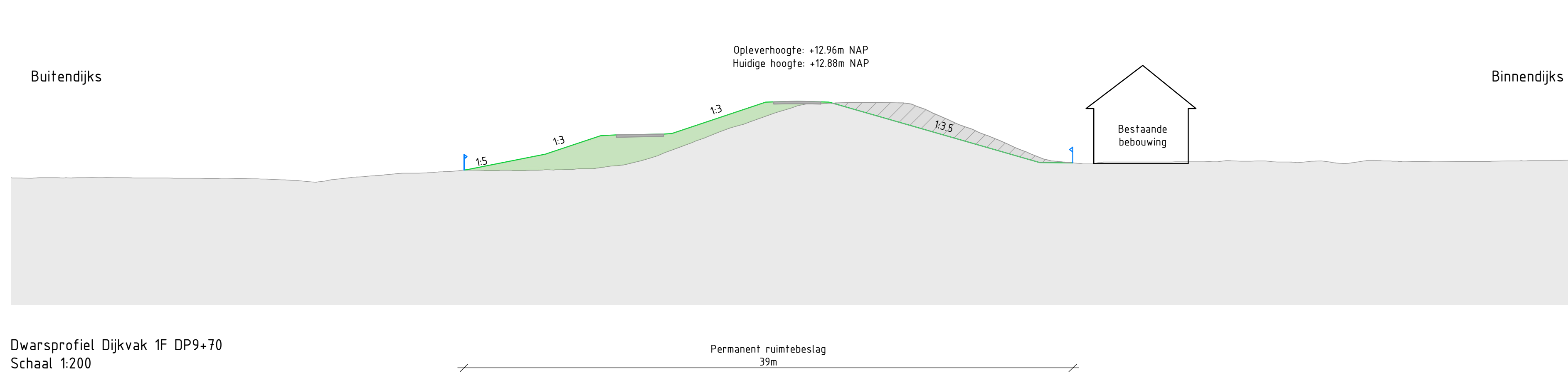
Projectcode: 124281
 Tekeningnummer: 12-2027
 Bladnummer: 1/6

Witteveen+Bos Raadgevende Ingenieurs B.V. | Deventer
 Oudekerkplein 11 | Postbus 1331 | 7400 AE Deventer | +31 (0)570 69 79 11 | www.witteveenbos.com | KvK 38020751

Productum: 1717/02/4 1/3



Bovenaanzicht BA2
Schaal 1:1000



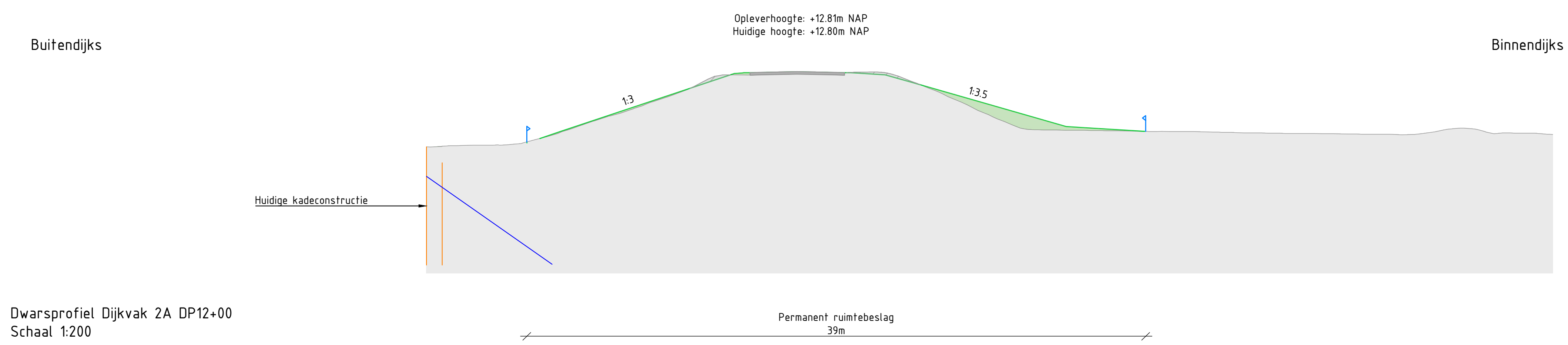
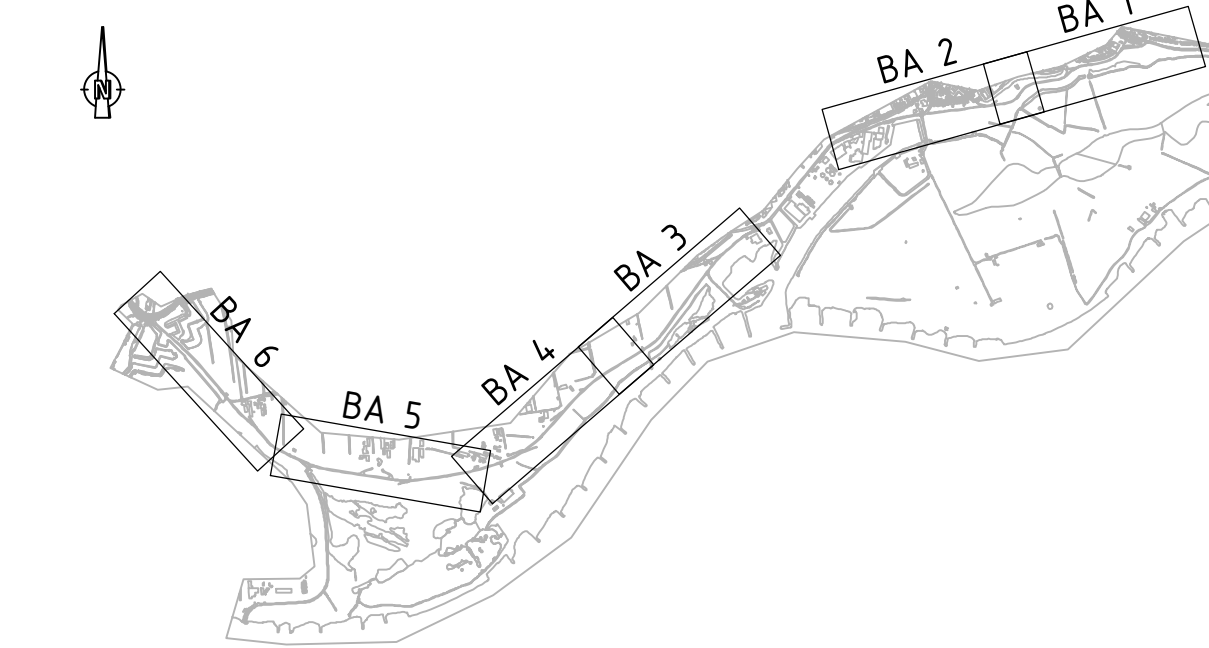
LEGENDA

- Situatie:**
- Constructie t.b.v. stabiliteit
 - Constructie t.b.v. piping
 - Constructie t.b.v. stabiliteit en piping
 - Verankering
 - Constructiezone
 - Asfalt verharding
 - Talud
 - Berm
 - Onderhoudstrook
 - Nader te detailleren aansluitingen
- Dwarsprofielen:**
- Huidig maaiveld
 - Profiel dijkersterking
 - Constructie t.b.v. stabiliteit
 - Constructie t.b.v. piping
 - Constructie t.b.v. stabiliteit en piping
 - Bestaande ondergrond
 - Bestaande ondergrond verwijderd
 - Ophoging nieuwe dijk
 - Grens permanent ruimtebeslag

OPMERKINGEN

- Maten in meters (m), tenzij anders vermeld.
- Hoogtematen in meters (m) ten opzichte van N.A.P., tenzij anders vermeld.
- Opleverhoogte is de hoogste hoogte in het weergegeven profiel. Hierbij is rekening gehouden met de benodigde hoogte voor waterveiligheid en de inpassing van een wegconstructie op de kruin.

Tekeningnummer: 124281-12-2025 blad 1 t/m 6
 Omschrijving: Dijkontwerp - Bovenaanzichten en dwarsprofielen
 124281-12-2026 blad 1 t/m 17
 Omschrijving: Dijkontwerp - Dwarsprofielen
 SCHAAAL 1:1000 SCHAAAL 1:200



Witteveen + Bos

Wjz:	Getekend	Datum	Omschrijving
A			
B			
C			

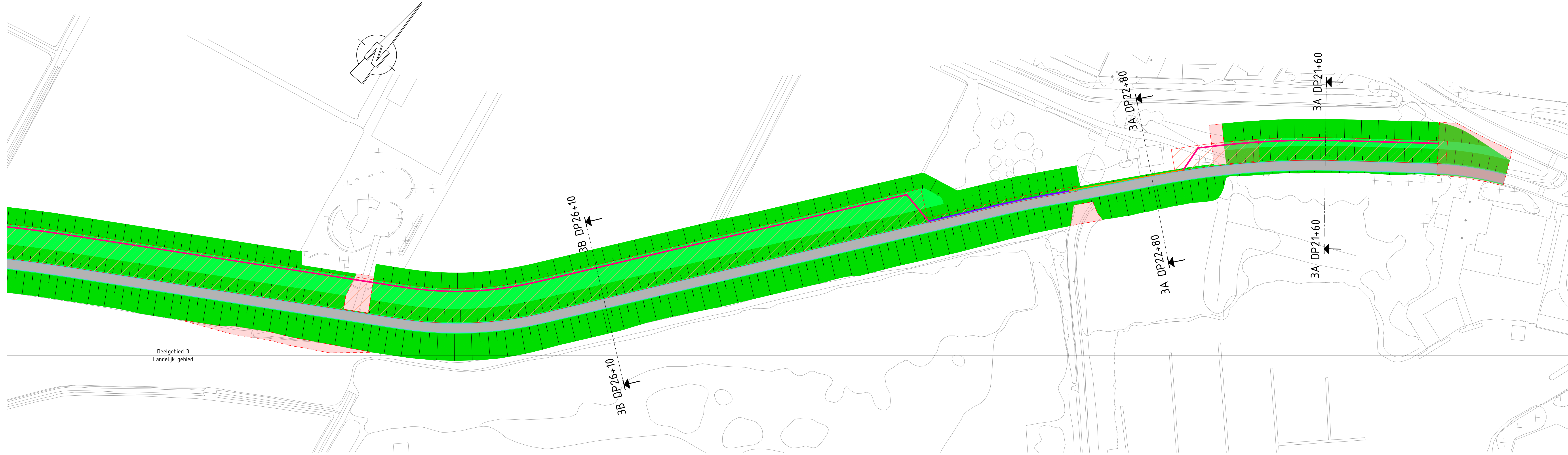
Opdrachtgever: Waterschap Vallei en Veluwe
 Project: Dijkversterking Grebbedijk

Onderdeel: Dijkontwerp
 Bovenaanzicht BA2 en dwarsprofielen

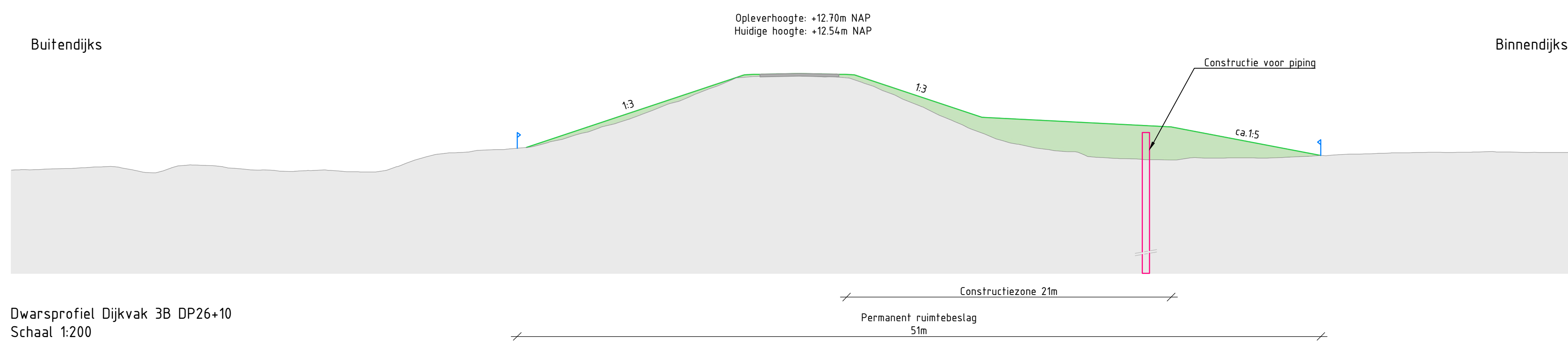
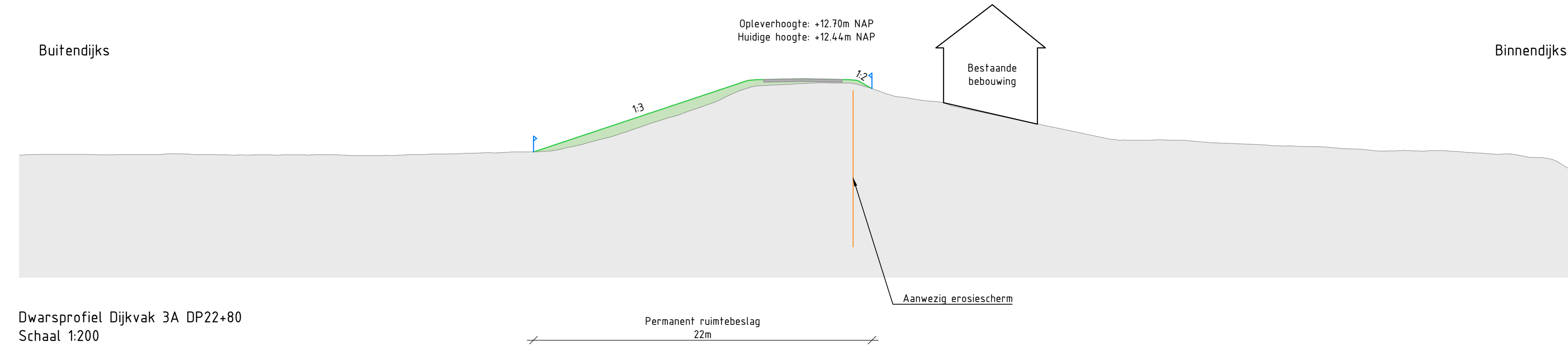
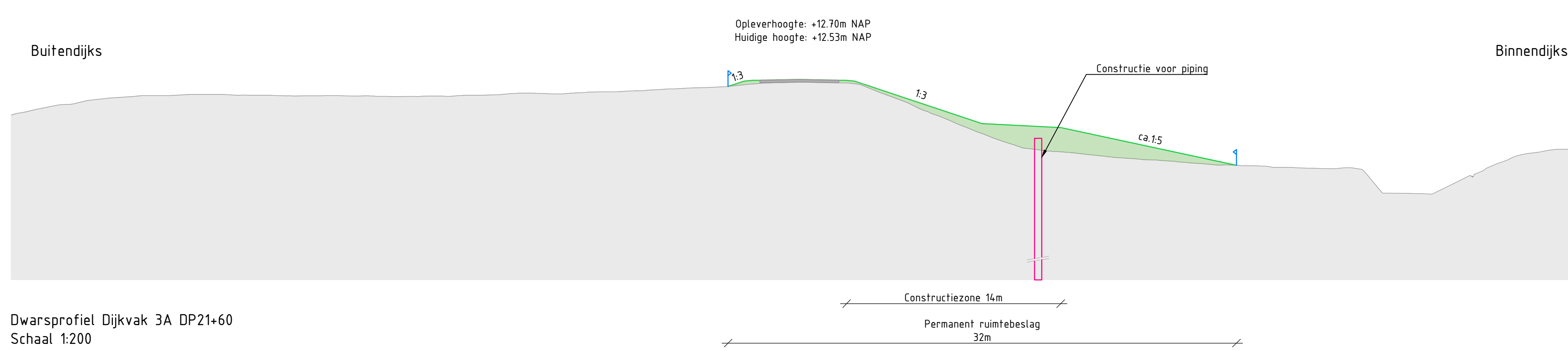
Status:	Definitief	Dit document is geautoriseerd en intern aantoonbaar volgens conform het kwaliteitsmanagementstelsel van Witteveen+Bos
Datum:	16-08-2024	
Formaat:	Schaal	Projectcode Tekeningnummer Bladnummer
A0	1:1.000	124281 12-2027 2/6

Witteveen+Bos Raadgevende Ingenieurs B.V. | Deventer
 Loosdrechtweg 8 | Postbus 331 | 7400 AH Deventer | +31 (0)570 69 79 11 | www.witteveenbos.com | 646 3802074

Plaatnummer: 1717/2024 1/12



Bovenaanzicht BA3
Schaal 1:1000



LEGENDA

- Situatie:**
- Constructie t.b.v. stabiliteit
 - Constructie t.b.v. piping
 - Constructie t.b.v. stabiliteit en piping
 - Verankering
 - Constructiezone
 - Asfalt verharding
 - Talud
 - Berm
 - Onderhoudstrook
 - Nader te detaileren aansluitingen

- Dwarsprofielen:**
- Huidig maaiveld
 - Profiel dijkversterking
 - Constructie t.b.v. stabiliteit
 - Constructie t.b.v. piping
 - Constructie t.b.v. stabiliteit en piping
 - Bestaande ondergrond
 - Bestaande ondergrond verwijderd
 - Ophoging nieuwe dijk
 - Grens permanent ruimtebeslag

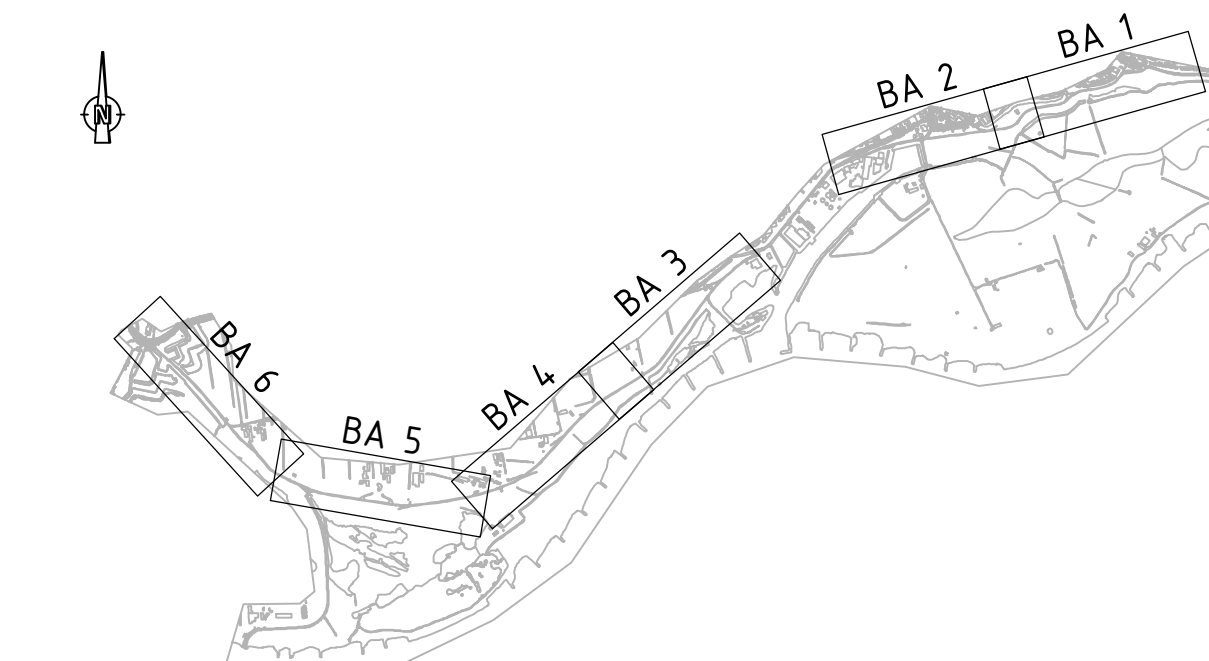
OPMERKINGEN

- Maten in meters (m), tenzij anders vermeld.
- Hoogtematen in meters (m) ten opzichte van N.A.P., tenzij anders vermeld.
- Opleverhoogte is de hoogste hoogte in het weergegeven profiel. Hierbij is rekening gehouden met de benodigde hoogte voor waterveiligheid en de inpassing van een wegconstructie op de kruin.

Tekeningnummer: 124281-12-2025 blad 1 t/m 6
Omschrijving: Dijkontwerp - Bovenaanzichten en dwarsprofielen

Tekeningnummer: 124281-12-2026 blad 1 t/m 17
Omschrijving: Dijkontwerp - Dwarsprofielen

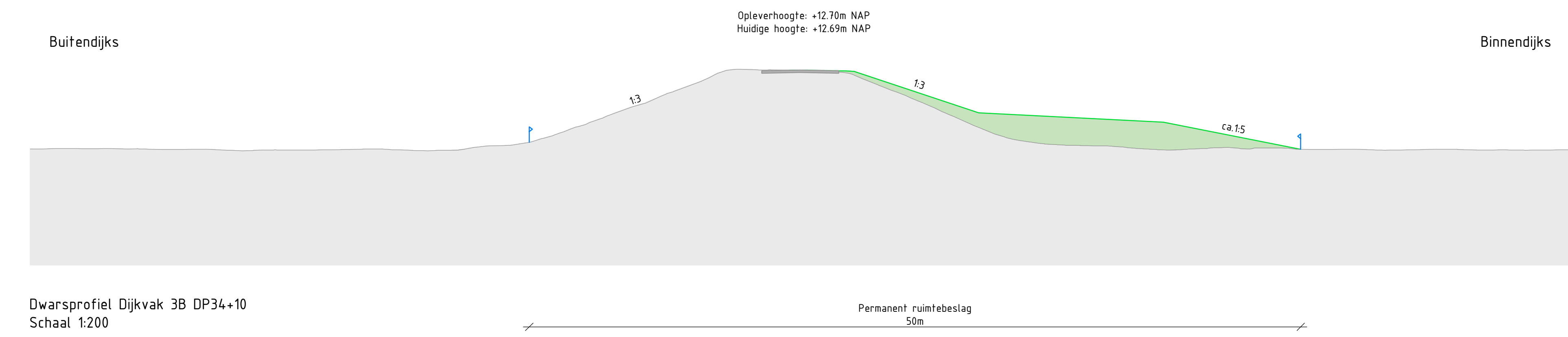
SCHAAL 1:1000 SCHAAL 1:200



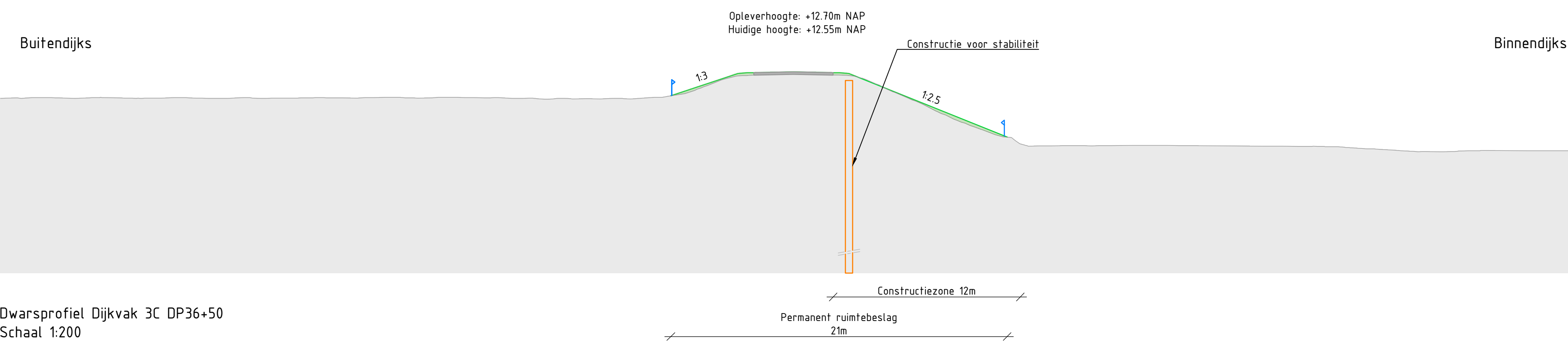
Witteveen Bos	
Wjs: Getekend	Datum: Omschrijving:
A	
B	
C	
Opdrachtgever: Waterschap Vallei en Veluwe	
Project: Dijkversterking Grebbedijk	
Ondersluit: Dijkontwerp Bovenaanzicht BA3 en dwarsprofielen	
Status: Definitief	Dit document is geautoriseerd en intern aantoonbaar
Datum: 16-08-2024	afgegeven conform het kwaliteitsmanagementstelsel van Witteveen+Bos
Formaat: A0	Schaal: 1:1.000
Projectcode: 124281	Tekeningnummer: 12-2027
Bladnummer: 3/6	



Bovenaanzicht BA4
Schaal 1:1000



Dwarsprofiel Dijkvak 3B DP34+10
Schaal 1:200



Dwarsprofiel Dijkvak 3C DP36+50
Schaal 1:200

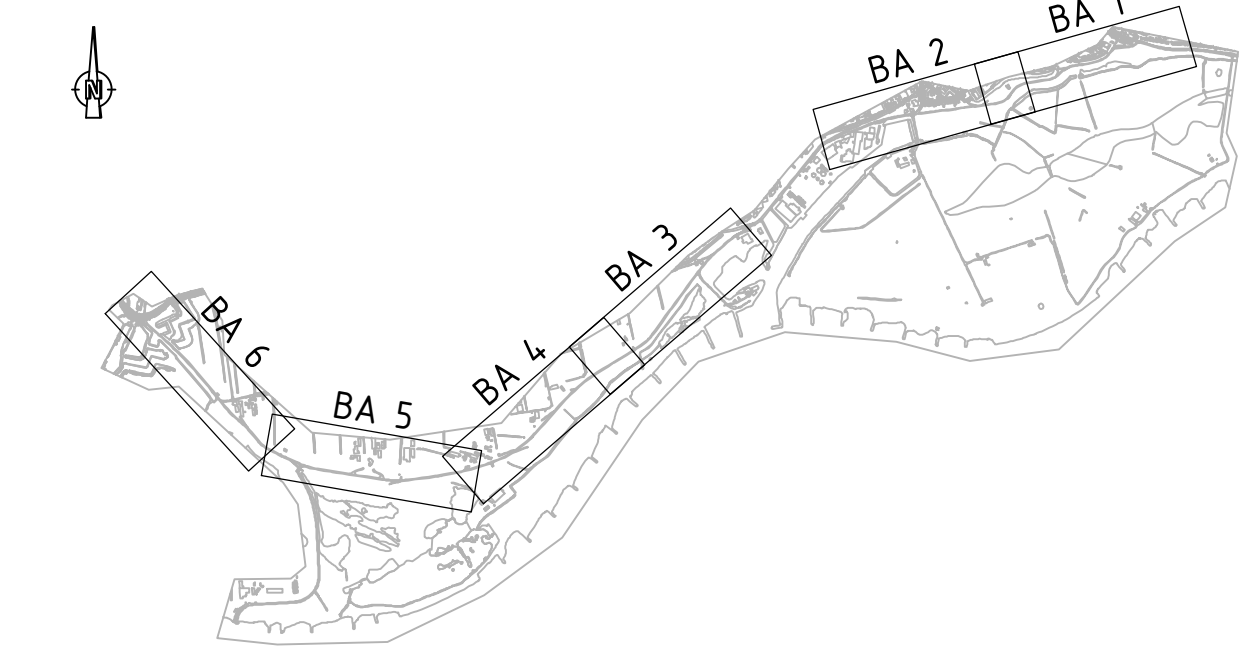
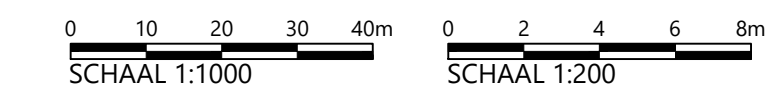
LEGENDA

- Situatie:**
- Constructie t.b.v. stabiliteit
 - Constructie t.b.v. piping
 - Constructie t.b.v. stabiliteit en piping
 - Verankering
 - Constructiezone
 - Asfalt verharding
 - Talud
 - Berm
 - Onderhoudstrook
 - Nader te detaileren aansluitingen
- Dwarsprofielen:**
- Huidig maaiveld
 - Profiel dijkversterking
 - Constructie t.b.v. stabiliteit
 - Constructie t.b.v. piping
 - Constructie t.b.v. stabiliteit en piping
 - Bestaande ondergrond
 - Bestaande ondergrond verwijderd
 - Ophoging nieuwe dijk
 - Grens permanent ruimtebeslag

OPMERKINGEN

- Maten in meters (m), tenzij anders vermeld.
- Hoogtematen in meters (m) ten opzichte van N.A.P., tenzij anders vermeld.
- Opleverhoogte is de hoogste hoogte in het weergegeven profiel. Hierbij is rekening gehouden met de benodigde hoogte voor waterveiligheid en de inpassing van een wegconstructie op de kruin.

Tekeningnummer: 124281-12-2025 blad 1 t/m 6
 Omschrijving: Dijkontwerp - Bovenaanzichten en dwarsprofielen
 124281-12-2026 blad 1 t/m 17
 Omschrijving: Dijkontwerp - Dwarsprofielen



Witteveen + Bos

Wjz:	Getekend	Datum	Omschrijving
A			
B			
C			

Oplaatgever:
Waterschap Vallei en Veluwe
 Project:
Dijkversterking Grebbedijk

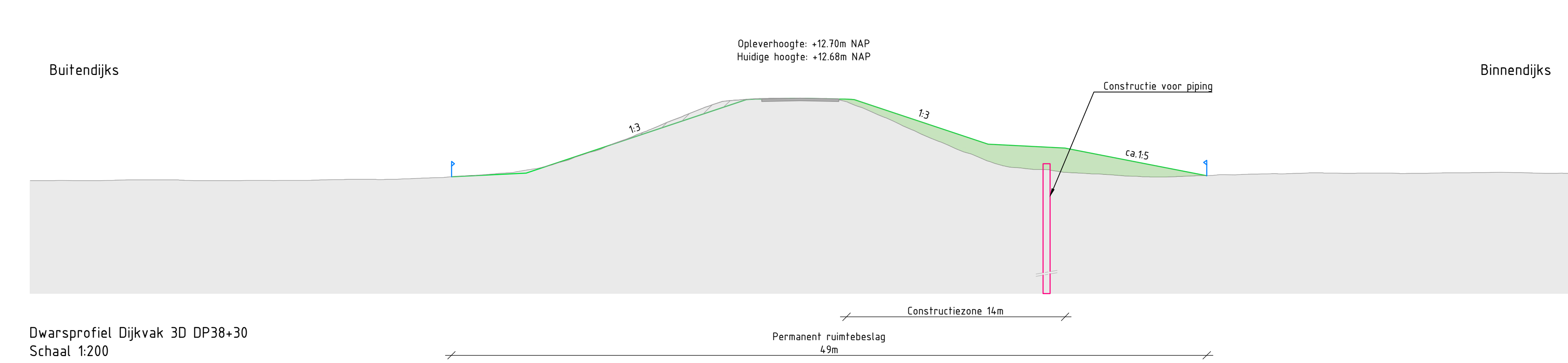
Onderdeel:
Dijkontwerp
Bovenaanzicht BA4 en dwarsprofielen

Status:	Definitief	Dit document is geautoriseerd en intern aantoonbaar volgens het kwaliteitsmanagementstelsel van Witteveen+Bos	
Datum:	16-08-2024	Formaat:	Schaal
Projectcode:	124281	Tekeningnummer:	12-2027
Bladnummer:	4/6		

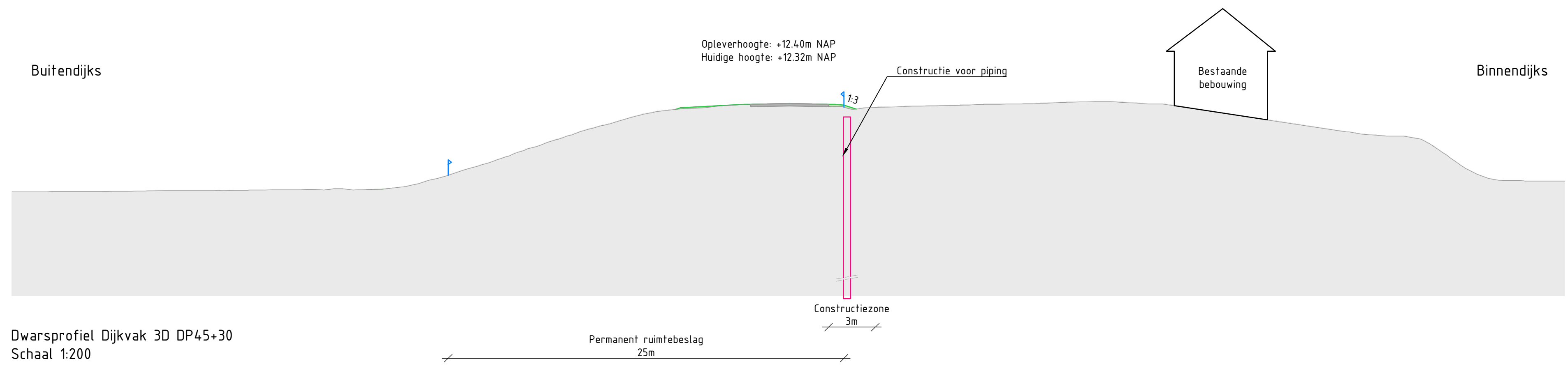
Witteveen+Bos Raadgevende Ingenieurs B.V. | Deventer
 Van der Vliet 133 | 7400 AE | Deventer | +31 (0)570 69 79 11 | www.witteveenbos.com | 646 3802074



Bovenaanzicht BA5
Schaal 1:1000



Dwarsprofiel Dijkvak 3D DP38+30
Schaal 1:200



Dwarsprofiel Dijkvak 3D DP45+30
Schaal 1:200

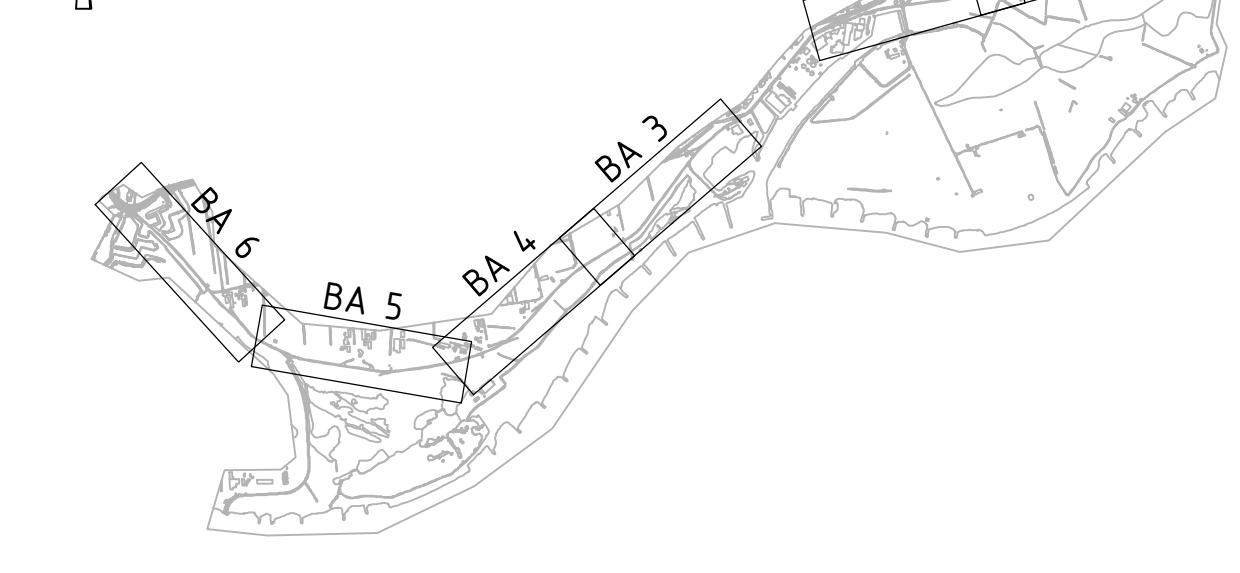
LEGENDA

- Situatie:**
- Constructie t.b.v. stabiliteit
 - Constructie t.b.v. pijping
 - Constructie t.b.v. stabiliteit en pijping
 - Verankering
 - ▨ Constructiezone
 - ▨ Asfalt verharding
 - ▨ Talud
 - ▨ Berm
 - ▨ Onderhoudstrook
 - ▨ Nader te detailleren aansluitingen
- Dwarsprofielen:**
- Huidig maaiveld
 - Profiel dijkersterking
 - Constructie t.b.v. stabiliteit
 - Constructie t.b.v. pijping
 - Constructie t.b.v. stabiliteit en pijping
 - ▨ Bestaande ondergrond
 - ▨ Bestaande ondergrond verwijderd
 - ▨ Ophoging nieuwe dijk
 - Grens permanent ruimtebeslag

OPMERKINGEN

- Maten in meters (m), tenzij anders vermeld.
- Hoogtematen in meters (m) ten opzichte van N.A.P., tenzij anders vermeld.
- Opleverhoogte is de hoogste hoogte in het weergegeven profiel. Hierbij is rekening gehouden met de benodigde hoogte voor waterveiligheid en de inpassing van een wegconstructie op de kruin.

Tekeningnummer	Omschrijving
124281-12-2025 blad 1 t/m 6	Dijkontwerp - Bovenaanzichten en dwarsprofielen
124281-12-2026 blad 1 t/m 17	Dijkontwerp - Dwarsprofielen



Witteveen + Bos

Wjz.	Getekend	Datum	Omschrijving
A			
B			
C			

Oplaatgever:
Waterschap Vallei en Veluwe

Project:
Dijkversterking Grebbedijk

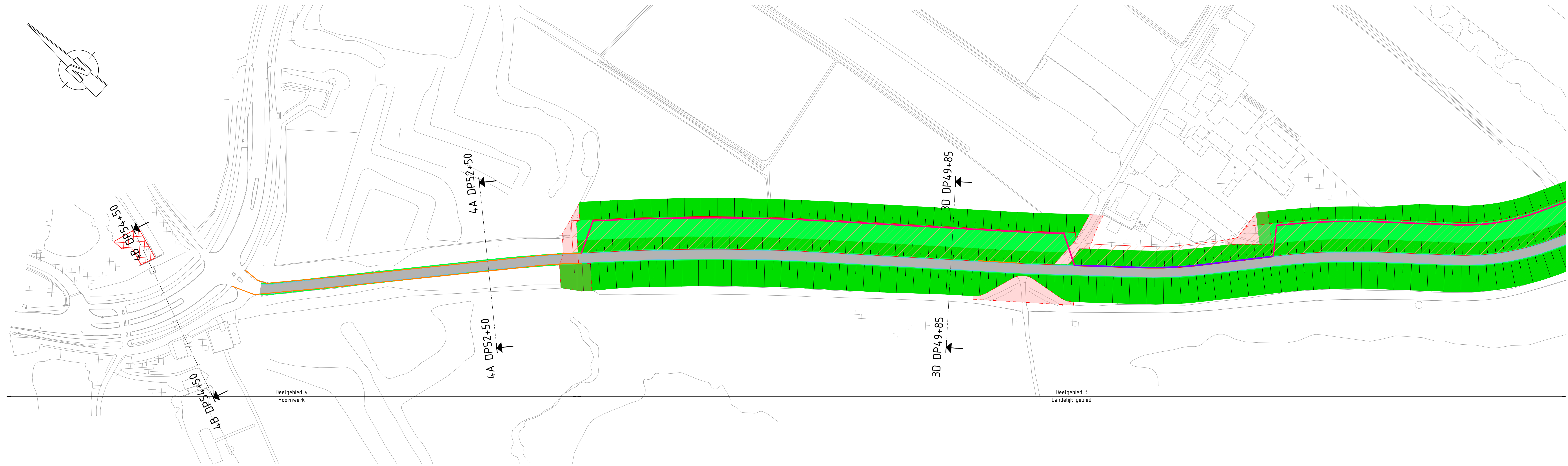
Onderdeel:
Dijkontwerp

Bovenaanzicht BA5 en dwarsprofielen

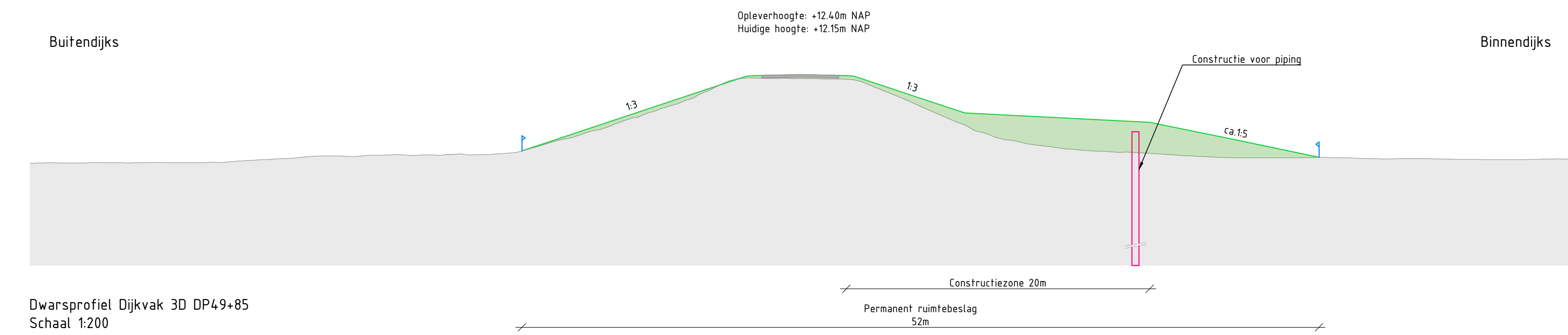
Status	Definitief	Dit document is geautoriseerd en intern aantoonbaar
Datum	16-08-2024	uitgegeven conform het kwaliteitsmanagementstelsel van Witteveen+Bos
Formaat	Schaal	Projectcode
A0	1:1.000	124281
		Tekeningnummer
		12-2027
		Bladnummer
		5/6

Witteveen+Bos Raadgevende Ingenieurs B.V. | Deventer
 Van der Broekweg 8 | Postbus 331 | 7400 AH Deventer | +31 (0)570 69 79 11 | www.witteveenbos.com | KvK 38020751

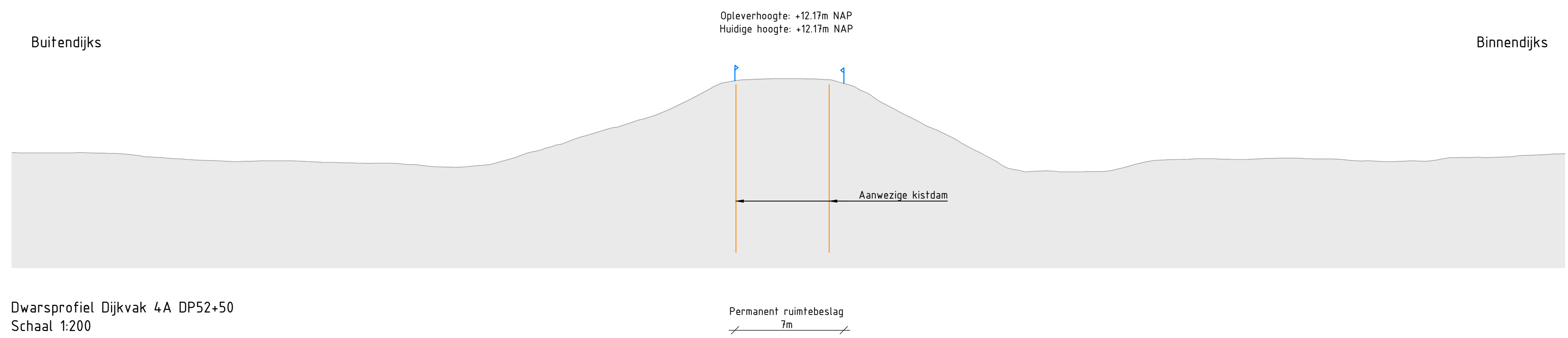
Plaatdatum: 17/10/2024 13:27




Bovenaanzicht BA6
Schaal 1:1000



Dwarsprofiel Dijkvak 3D DP49+85
Schaal 1:200



Dwarsprofiel Dijkvak 4A DP52+50
Schaal 1:200



Dwarsprofiel Dijkvak 4B DP54+50
Schaal 1:200

LEGENDA

Situatie:

- Constructie t.b.v. stabiliteit
- Constructie t.b.v. piping
- Constructie t.b.v. stabiliteit en piping
- Verankering
- Constructiezone
- Asfalt verharding
- Talud
- Berm
- Onderhoudstrook
- Nader te detaileren aansluitingen

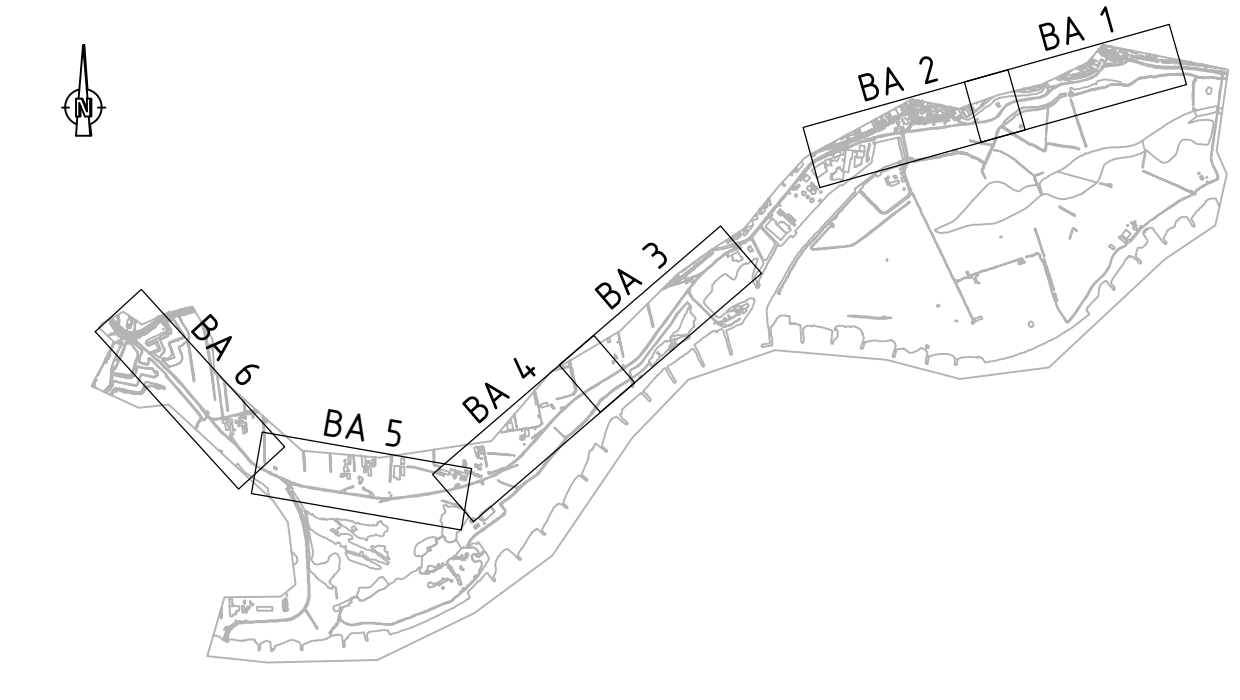
Dwarsprofielen:

- Huidig maaiveld
- Profiel dijkversterking
- Constructie t.b.v. stabiliteit
- Constructie t.b.v. piping
- Constructie t.b.v. stabiliteit en piping
- Bestaande ondergrond
- Bestaande ondergrond verwijderd
- Ophoging nieuwe dijk
- Grens permanent ruimtebeslag

- OPMERKINGEN**
- Maten in meters (m), tenzij anders vermeld.
 - Hoogtematen in meters (m) ten opzichte van N.A.P., tenzij anders vermeld.
 - Opleverhoogte is de hoogste hoogte in het weergegeven profiel. Hierbij is rekening gehouden met de benodigde hoogte voor waterveiligheid en de inpassing van een wegconstructie op de kruin.

Tekeningnummer: 124281-12-2025 blad 1 t/m 6
Omschrijving: Dijkontwerp - Bovenaanzichten en dwarsprofielen

Tekeningnummer: 124281-12-2026 blad 1 t/m 17
Omschrijving: Dijkontwerp - Dwarsprofielen



Witteveen Bos

Wjs:	Getekend	Datum	Omschrijving
A			
B			
C			

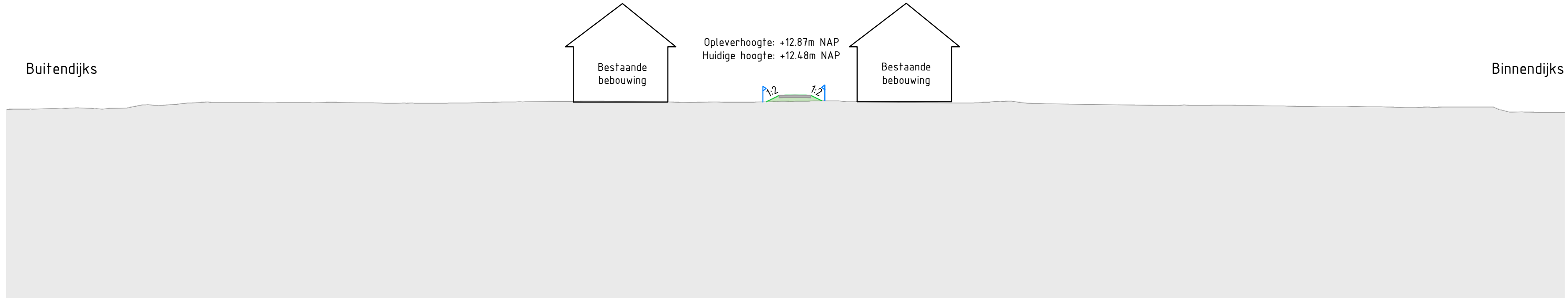
Oplachthouder:
Waterschap Vallei en Veluwe
Project:
Dijkversterking Grebbedijk

Onderdeel:
Dijkontwerp
Bovenaanzicht BA6 en dwarsprofielen

Status:	Definitief	Dit document is geautoriseerd en intern aantoonbaar volgens conform het kwaliteitsmanagementsysteem van Witteveen-Bos	
Datum:	16-08-2024	Projectcode:	124281
Formaat:	Schaal	Tekeningnummer:	12-2027
A0	1:1.000	Bladnummer:	6/6

Witteveen-Bos Raadgevende Ingenieurs B.V. | Deventer
Van der Broekweg 8 | Postbus 331 | 7400 AH Deventer | +31 (0)570 69 79 11 | www.witteveenbos.com | 646 3802074

Plaatnummer: 1717/2024-132



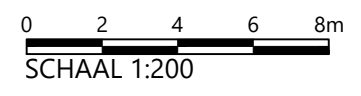
Dwarsprofiel Dijkvak 1A DP0+10
Schaal 1:200

Permanent ruimtebeslag
4m

OPMERKINGEN

- Maten in meters (m), tenzij anders vermeld;
- Hoogtematen in meters (m) ten opzichte van N.A.P., tenzij anders vermeld;
- Opleverhoogte is de hoogste hoogte in het weergegeven profiel. Hierbij is rekening gehouden met de benodigde hoogte voor waterveiligheid en de inpassing van een wegconstructie op de kruin.

Tekeningnummer	Omschrijving
124281-12-2025 blad 1 t/m 6	Dijkontwerp - Bovenaanzichten en dwarsprofielen
124281-12-2026 blad 1 t/m 17	Dijkontwerp - Dwarsprofielen



LEGENDA

- Huidig maaiveld
- Profiel dijkversterking
- Constructie t.b.v. stabiliteit
- Constructie t.b.v. piping
- Constructie t.b.v. stabiliteit en piping
- Bestaande ondergrond
- ▨ Bestaande ondergrond verwijderd
- Ophoging nieuwe dijk
- ↑ Grens permanent ruimtebeslag



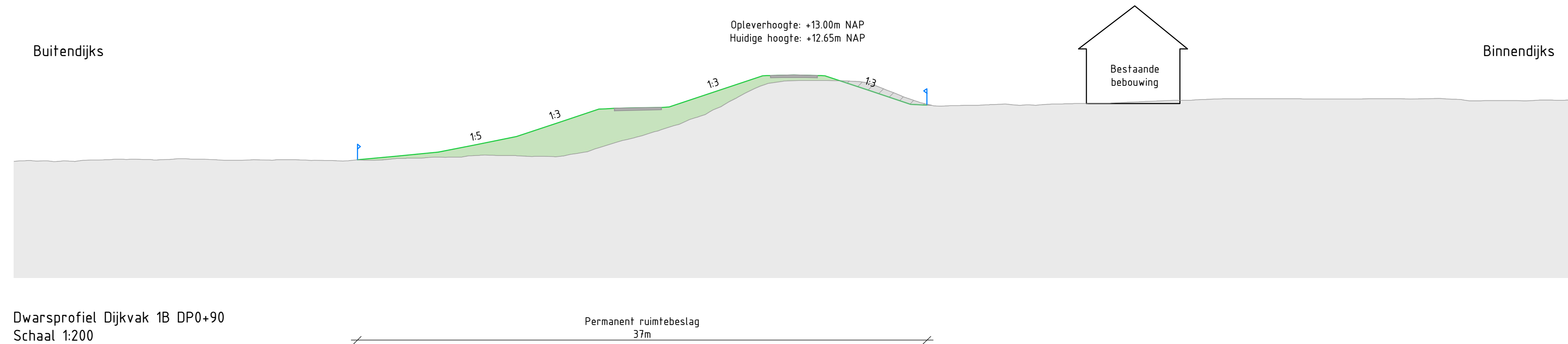
Wijz.	Getekend	Datum	Omschrijving
A			
B			
C			

Opdrachtgever
Waterschap Vallei en Veluwe
Project
Dijkversterking Grebbedijk

Onderdeel
Dijkontwerp
Dwarsprofiel dijkvak 1A DP0+10

Status	Definitief	<i>Dit document is geautoriseerd en intern aantoonbaar vrijgegeven conform het kwaliteitsmanagementsysteem van Witteveen+Bos</i>		
Datum	16-08-2024			
Formaat	Schaal	Projectcode	Tekeningnummer	Bladnummer
A2	1:200	124281	12-2028	1/17

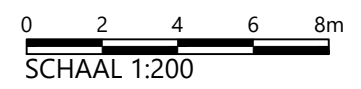
Bestandslocatie en -naam: P:\1242124281\Modells\02 Model in progress\01 ACAD-C3D\2000 VO\124281-12-2028-Dwarsprofielen.dwg



OPMERKINGEN

- Maten in meters (m), tenzij anders vermeld;
- Hoogtematen in meters (m) ten opzichte van N.A.P., tenzij anders vermeld;
- Opleverhoogte is de hoogste hoogte in het weergegeven profiel. Hierbij is rekening gehouden met de benodigde hoogte voor waterveiligheid en de inpassing van een wegconstructie op de kruin.

Tekeningnummer	Omschrijving
124281-12-2025 blad 1 t/m 6	Dijkontwerp - Bovenaanzichten en dwarsprofielen
124281-12-2026 blad 1 t/m 17	Dijkontwerp - Dwarsprofielen



LEGENDA

- Huidig maaiveld
- Profiel dijkversterking
- Constructie t.b.v. stabiliteit
- Constructie t.b.v. piping
- Constructie t.b.v. stabiliteit en piping
- Bestaande ondergrond
- Bestaande ondergrond verwijderd
- Ophoging nieuwe dijk
- Grens permanent ruimtebeslag



Wijz.	Getekend	Datum	Omschrijving
A			
B			
C			

Oprachtgever
Waterschap Vallei en Veluwe
 Project
Dijkversterking Grebbedijk

Onderdeel
Dijkontwerp
Dwarsprofiel dijkvak 1B DP0+90

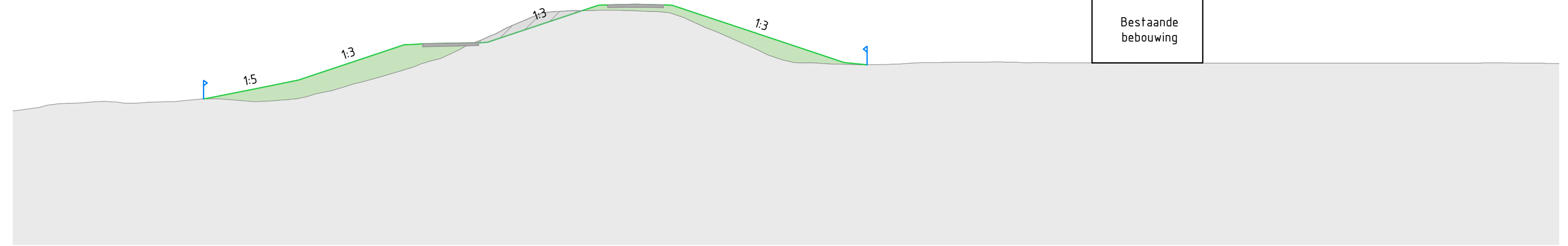
Status	Definitief	<i>Dit document is geautoriseerd en intern aantoonbaar vrijgegeven conform het kwaliteitsmanagementsysteem van Witteveen+Bos</i>		
Datum	16-08-2024			
Formaat	Schaal	Projectcode	Tekeningnummer	Bladnummer
A2	1:200	124281	12-2028	2/17

Bestandslocatie en -naam: P:\124281\124281\Wodels\02 Medels in progress\01 ACAD-C3D\2000 VO\124281-12-2028-Dwarsprofielen.dwg

Buitendijks

Binnendijks

Opleverhoogte: +13.00m NAP
Huidige hoogte: +12.68m NAP



Dwarsprofiel Dijkvak 1C DP2+40
Schaal 1:200

Permanent ruimtebeslag
36m

OPMERKINGEN

- Maten in meters (m), tenzij anders vermeld;
- Hoogtematen in meters (m) ten opzichte van N.A.P., tenzij anders vermeld;
- Opleverhoogte is de hoogste hoogte in het weergegeven profiel. Hierbij is rekening gehouden met de benodigde hoogte voor waterveiligheid en de inpassing van een wegconstructie op de kruin.

Tekeningnummer	Omschrijving
124281-12-2025 blad 1 t/m 6	Dijkontwerp - Bovenaanzichten en dwarsprofielen
124281-12-2026 blad 1 t/m 17	Dijkontwerp - Dwarsprofielen

0 2 4 6 8m
SCHAAL 1:200

LEGENDA

- Huidig maaiveld
- Profiel dijkversterking
- Constructie t.b.v. stabiliteit
- Constructie t.b.v. piping
- Constructie t.b.v. stabiliteit en piping
- ▒ Bestaande ondergrond
- ▒ Bestaande ondergrond verwijderd
- ▒ Ophoging nieuwe dijk
- ↑ Grens permanent ruimtebeslag

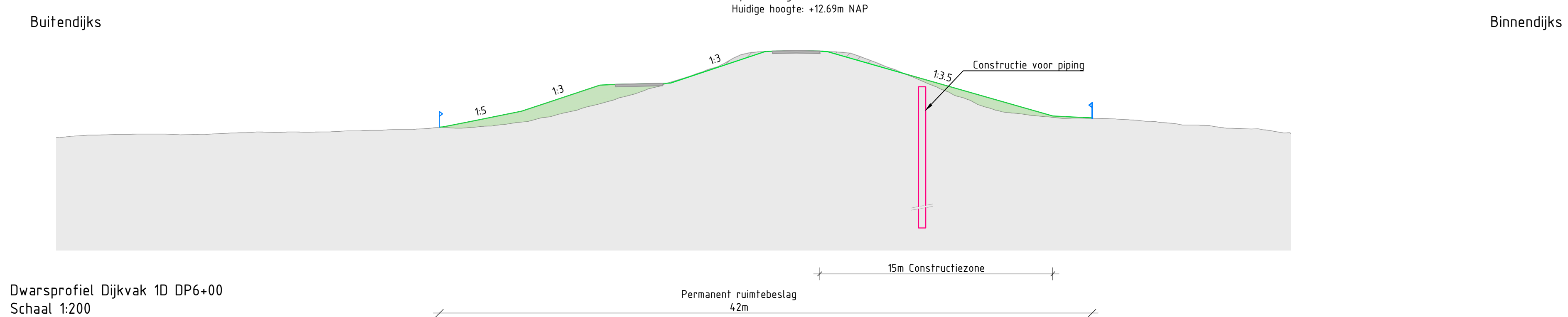


Wijz.	Getekend	Datum	Omschrijving
A			
B			
C			

Oprachtgever
Waterschap Vallei en Veluwe
 Project
Dijkversterking Grebbedijk

Onderdeel
Dijkontwerp
Dwarsprofiel dijkvak 1C DP2+40

Status	Definitief	<i>Dit document is geautoriseerd en intern aantoonbaar vrijgegeven conform het kwaliteitsmanagementsysteem van Witteveen+Bos</i>		
Datum	16-08-2024			
Formaat	Schaal	Projectcode	Tekeningnummer	Bladnummer
A2	1:200	124281	12-2028	3/17

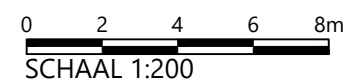


Dwarsprofiel Dijkvak 1D DP6+00
Schaal 1:200

OPMERKINGEN

- Maten in meters (m), tenzij anders vermeld;
- Hoogtematen in meters (m) ten opzichte van N.A.P., tenzij anders vermeld;
- Opleverhoogte is de hoogste hoogte in het weergegeven profiel. Hierbij is rekening gehouden met de benodigde hoogte voor waterveiligheid en de inpassing van een wegconstructie op de kruin.

Tekeningnummer	Omschrijving
124281-12-2025 blad 1 t/m 6	Dijkontwerp - Bovenaanzichten en dwarsprofielen
124281-12-2026 blad 1 t/m 17	Dijkontwerp - Dwarsprofielen



LEGENDA

- Huidig maaiveld
- Profiel dijkversterking
- Constructie t.b.v. stabiliteit
- Constructie t.b.v. piping
- Constructie t.b.v. stabiliteit en piping
- Bestaande ondergrond
- Bestaande ondergrond verwijderd
- Ophoging nieuwe dijk
- Grens permanent ruimtebeslag



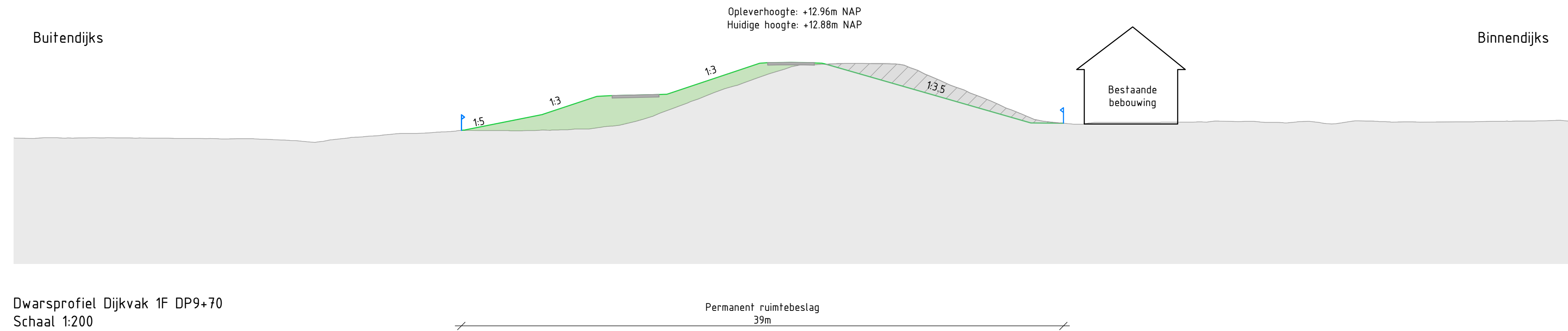
Wijz.	Getekend	Datum	Omschrijving
A			
B			
C			

Opdrachtgever
Waterschap Vallei en Veluwe
Project
Dijkversterking Grebbedijk

Onderdeel
Dijkontwerp
Dwarsprofiel dijkvak 1D DP6+00

Status	Definitief	<i>Dit document is geautoriseerd en intern aantoonbaar vrijgegeven conform het kwaliteitsmanagementsysteem van Witteveen+Bos</i>		
Datum	16-08-2024			
Formaat	Schaal	Projectcode	Tekeningnummer	Bladnummer
A2	1:200	124281	12-2028	4/17

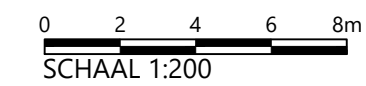
Bestandslocatie en -naam: P:\1242124281\Wodels\02 Medels in progress\01 ACAD-C3D\2000 VO\124281-12-2028-Dwarsprofielen.dwg



OPMERKINGEN

- Maten in meters (m), tenzij anders vermeld;
- Hoogtematen in meters (m) ten opzichte van N.A.P., tenzij anders vermeld;
- Opleverhoogte is de hoogste hoogte in het weergegeven profiel. Hierbij is rekening gehouden met de benodigde hoogte voor waterveiligheid en de inpassing van een wegconstructie op de kruin.

Tekeningnummer	Omschrijving
124281-12-2025 blad 1 t/m 6	Dijkontwerp - Bovenaanzichten en dwarsprofielen
124281-12-2026 blad 1 t/m 17	Dijkontwerp - Dwarsprofielen

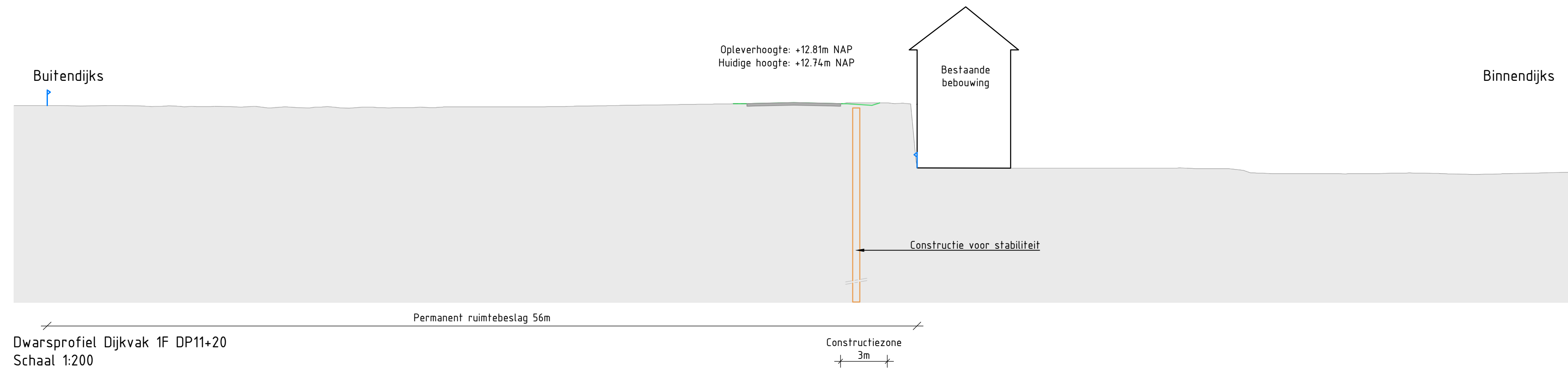


LEGENDA

- Huidig maaiveld
- Profiel dijkversterking
- Constructie t.b.v. stabiliteit
- Constructie t.b.v. piping
- Constructie t.b.v. stabiliteit en piping
- Bestaande ondergrond
- Bestaande ondergrond verwijderd
- Ophoging nieuwe dijk
- Grens permanent ruimtebeslag

Witteveen + Bos				
Wijz.	Getekend	Datum	Omschrijving	
A				
B				
C				
Opdrachtgever				
Waterschap Vallei en Veluwe				
Project				
Dijkversterking Grebbedijk				
Onderdeel				
Dijkontwerp				
Dwarsprofiel dijkvak 1F DP9+70				
Status	Definitief		<i>Dit document is geautoriseerd en intern aantoonbaar vrijgegeven conform het kwaliteitsmanagementsysteem van Witteveen+Bos</i>	
Datum	16-08-2024			
Formaat	Schaal	Projectcode	Tekeningnummer	Bladnummer
A2	1:200	124281	12-2028	5/17

Bestandslocatie en -naam: P:\124281\124281\Wodels\02 Medels in progress\01 ACAD-C3D\2000 VO\124281-12-2028-Dwarsprofielen.dwg



Dwarsprofiel Dijkvak 1F DP11+20
Schaal 1:200

OPMERKINGEN

- Maten in meters (m), tenzij anders vermeld;
- Hoogtematen in meters (m) ten opzichte van N.A.P., tenzij anders vermeld;
- Opleverhoogte is de hoogste hoogte in het weergegeven profiel. Hierbij is rekening gehouden met de benodigde hoogte voor waterveiligheid en de inpassing van een wegconstructie op de kruin.

Tekeningnummer	Omschrijving
124281-12-2025 blad 1 t/m 6	Dijkontwerp - Bovenanzichten en dwarsprofielen
124281-12-2026 blad 1 t/m 17	Dijkontwerp - Dwarsprofielen

0 2 4 6 8m
SCHAAL 1:200

LEGENDA

- Huidig maaiveld
- Profiel dijkversterking
- Constructie t.b.v. stabiliteit
- Constructie t.b.v. piping
- Constructie t.b.v. stabiliteit en piping
- Bestaande ondergrond
- Bestaande ondergrond verwijderd
- Ophoging nieuwe dijk
- Grens permanent ruimtebeslag

Wijz.	Getekend	Datum	Omschrijving
A			
B			
C			

Oprachtgever
Waterschap Vallei en Veluwe

Project
Dijkversterking Grebbedijk

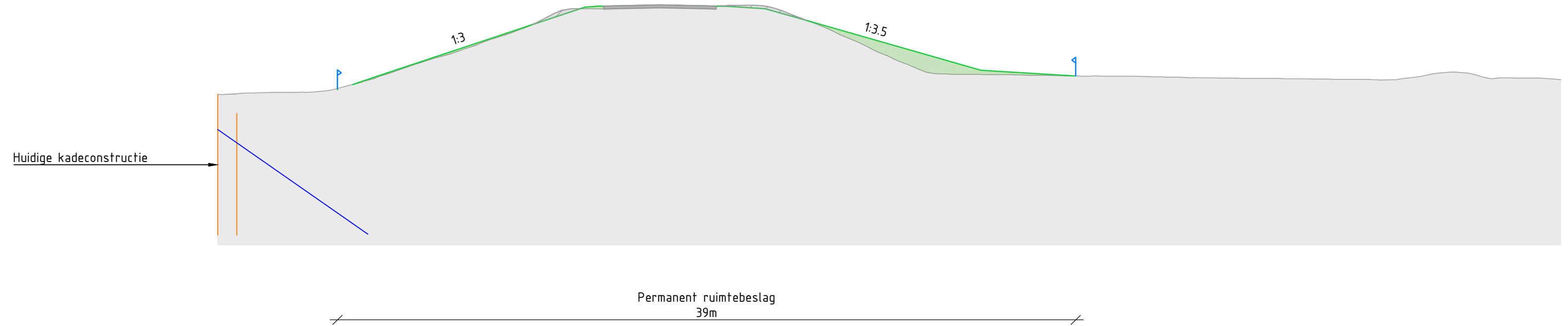
Onderdeel
**Dijkontwerp
Dwarsprofiel dijkvak 1F DP11+20**

Status	Definitief	Dit document is geautoriseerd en intern aantoonbaar vrijgegeven conform het kwaliteitsmanagementsysteem van Witteveen+Bos		
Datum	16-08-2024	Projectcode	Tekeningnummer	Bladnummer
Formaat	Schaal	124281	12-2028	6/17
A2	1:200			

Buitendijks

Binnendijks

Opleverhoogte: +12.81m NAP
Huidige hoogte: +12.80m NAP



Dwarsprofiel Dijkvak 2A DP12+00
Schaal 1:200

OPMERKINGEN

- Maten in meters (m), tenzij anders vermeld;
- Hoogtematen in meters (m) ten opzichte van N.A.P., tenzij anders vermeld;
- Opleverhoogte is de hoogste hoogte in het weergegeven profiel. Hierbij is rekening gehouden met de benodigde hoogte voor waterveiligheid en de inpassing van een wegconstructie op de kruin.

Tekeningnummer	Omschrijving
124281-12-2025 blad 1 t/m 6	Dijkontwerp - Bovenaanzichten en dwarsprofielen
124281-12-2026 blad 1 t/m 17	Dijkontwerp - Dwarsprofielen

0 2 4 6 8m
SCHAAL 1:200

LEGENDA

- Huidig maaiveld
- Profiel dijkversterking
- Constructie t.b.v. stabiliteit
- Constructie t.b.v. piping
- Constructie t.b.v. stabiliteit en piping
- Bestaande ondergrond
- ▨ Bestaande ondergrond verwijderd
- Ophoging nieuwe dijk
- ↑ Grens permanent ruimtebeslag

Witteveen + Bos

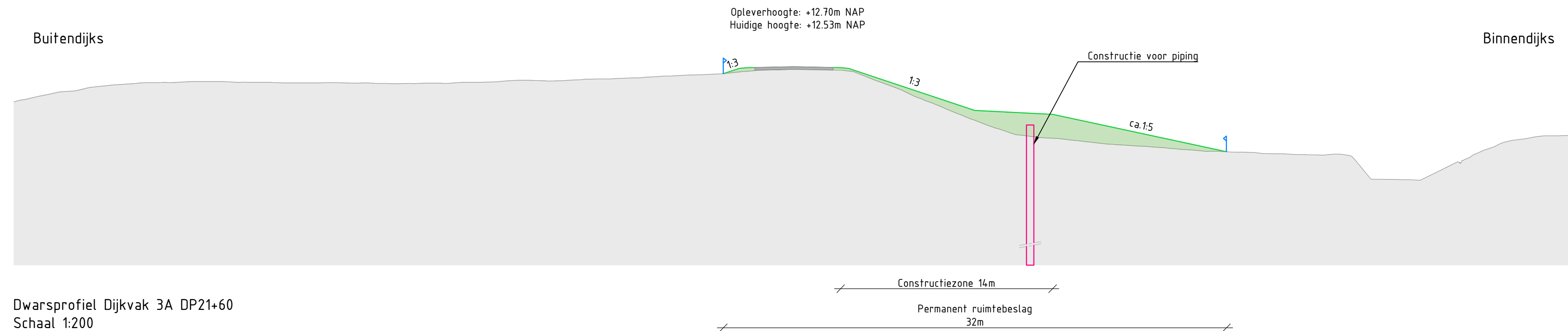
Wijz.	Getekend	Datum	Omschrijving
A			
B			
C			

Opdrachtgever
Waterschap Vallei en Veluwe

Project
Dijkversterking Grebbedijk

Onderdeel
**Dijkontwerp
Dwarsprofiel dijkvak 2A DP12+00**

Status	Definitief	<i>Dit document is geautoriseerd en intern aantoonbaar vrijgegeven conform het kwaliteitsmanagementsysteem van Witteveen+Bos</i>		
Datum	16-08-2024			
Formaat	Schaal	Projectcode	Tekeningnummer	Bladnummer
A2	1:200	124281	12-2028	7/17

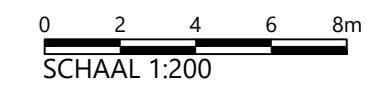


Dwarsprofiel Dijkvak 3A DP21+60
Schaal 1:200

OPMERKINGEN

- Maten in meters (m), tenzij anders vermeld;
- Hoogtematen in meters (m) ten opzichte van N.A.P., tenzij anders vermeld;
- Opleverhoogte is de hoogste hoogte in het weergegeven profiel. Hierbij is rekening gehouden met de benodigde hoogte voor waterveiligheid en de inpassing van een wegconstructie op de kruin.

Tekeningnummer	Omschrijving
124281-12-2025 blad 1 t/m 6	Dijkontwerp - Bovenaanzichten en dwarsprofielen
124281-12-2026 blad 1 t/m 17	Dijkontwerp - Dwarsprofielen



LEGENDA

- Huidig maaiveld
- Profiel dijkversterking
- Constructie t.b.v. stabiliteit
- Constructie t.b.v. piping
- Constructie t.b.v. stabiliteit en piping
- Bestaande ondergrond
- Bestaande ondergrond verwijderd
- Ophoging nieuwe dijk
- Grens permanent ruimtebeslag

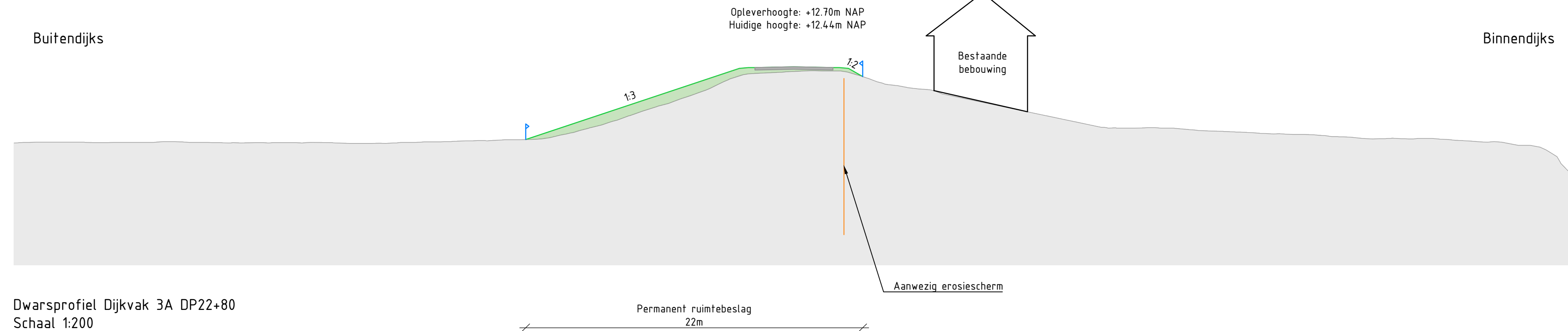
Wijz.	Getekend	Datum	Omschrijving
A			
B			
C			

Oprachtgever
Waterschap Vallei en Veluwe

Project
Dijkversterking Grebbedijk

Onderdeel
**Dijkontwerp
Dwarsprofiel dijkvak 3A DP21+60**

Status	Definitief	Dit document is geautoriseerd en intern aantoonbaar vrijgegeven conform het kwaliteitsmanagementsysteem van Witteveen+Bos		
Datum	16-08-2024	Projectcode	Tekeningnummer	Bladnummer
Formaat	Schaal	124281	12-2028	8/17
A2	1:200			



Dwarsprofiel Dijkvak 3A DP22+80
Schaal 1:200

OPMERKINGEN

- Maten in meters (m), tenzij anders vermeld;
- Hoogtematen in meters (m) ten opzichte van N.A.P., tenzij anders vermeld;
- Opleverhoogte is de hoogste hoogte in het weergegeven profiel. Hierbij is rekening gehouden met de benodigde hoogte voor waterveiligheid en de inpassing van een wegconstructie op de kruin.

Tekeningnummer	Omschrijving
124281-12-2025 blad 1 t/m 6	Dijkontwerp - Bovenanzichten en dwarsprofielen
124281-12-2026 blad 1 t/m 17	Dijkontwerp - Dwarsprofielen

0 2 4 6 8m
SCHAAL 1:200

LEGENDA

- Huidig maaiveld
- Profiel dijkversterking
- Constructie t.b.v. stabiliteit
- Constructie t.b.v. piping
- Constructie t.b.v. stabiliteit en piping
- Bestaande ondergrond
- Bestaande ondergrond verwijderd
- Ophoging nieuwe dijk
- Grens permanent ruimtebeslag

Wijz.	Getekend	Datum	Omschrijving
A			
B			
C			

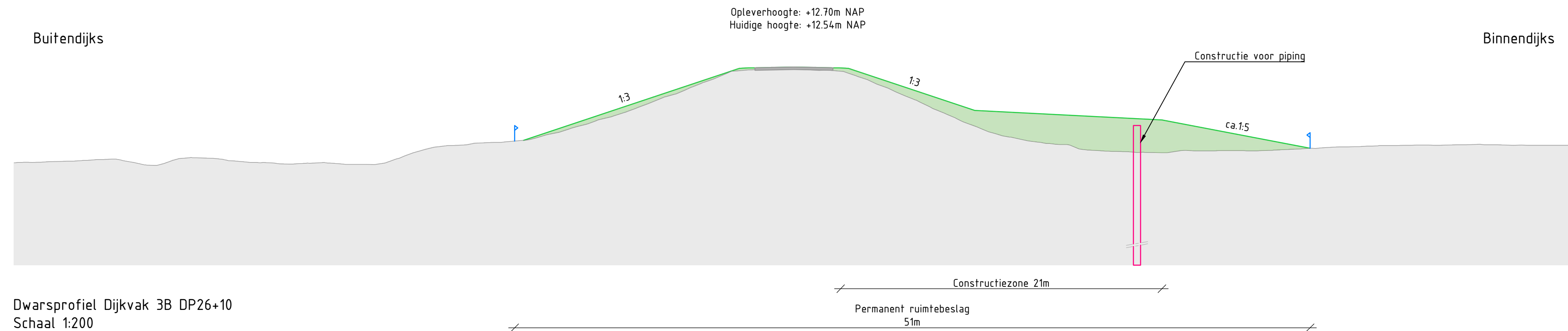
Opdrachtgever
Waterschap Vallei en Veluwe

Project
Dijkversterking Grebbedijk

Onderdeel
**Dijkontwerp
Dwarsprofiel dijkvak 3A DP22+80**

Status	Definitief	Dit document is geautoriseerd en intern aantoonbaar vrijgegeven conform het kwaliteitsmanagementsysteem van Witteveen+Bos		
Datum	16-08-2024			
Formaat	Schaal	Projectcode	Tekeningnummer	Bladnummer
A2	1:200	124281	12-2028	9/17

Bestandslocatie en -naam: P:\124281\124281\Wodels\02 Model\in progress\01 ACAD-C3D\2000 VO\124281-12-2028-Dwarsprofielen.dwg



OPMERKINGEN

- Maten in meters (m), tenzij anders vermeld;
- Hoogtematen in meters (m) ten opzichte van N.A.P., tenzij anders vermeld;
- Opleverhoogte is de hoogste hoogte in het weergegeven profiel. Hierbij is rekening gehouden met de benodigde hoogte voor waterveiligheid en de inpassing van een wegconstructie op de kruin.

Tekeningnummer	Omschrijving
124281-12-2025 blad 1 t/m 6	Dijkontwerp - Bovenaanzichten en dwarsprofielen
124281-12-2026 blad 1 t/m 17	Dijkontwerp - Dwarsprofielen

0 2 4 6 8m
SCHAAL 1:200

LEGENDA

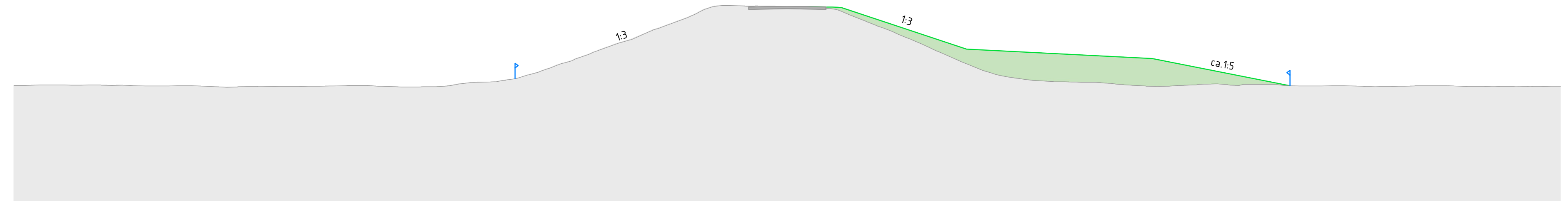
	Huidig maaiveld
	Profiel dijkversterking
	Constructie t.b.v. stabiliteit
	Constructie t.b.v. piping
	Constructie t.b.v. stabiliteit en piping
	Bestaande ondergrond
	Bestaande ondergrond verwijderd
	Ophoging nieuwe dijk
	Grens permanent ruimtebeslag

Witteveen + Bos			
Wijz.	Getekend	Datum	Omschrijving
A			
B			
C			
Opdrachtgever			
Waterschap Vallei en Veluwe			
Project			
Dijkversterking Grebbedijk			
Onderdeel			
Dijkontwerp			
Dwarsprofiel dijkvak 3B DP26+10			
Status	Definitief	Dit document is geautoriseerd en intern aantoonbaar vrijgegeven conform het kwaliteitsmanagementsysteem van Witteveen+Bos	
Datum	16-08-2024		
Formaat	Schaal	Projectcode	Tekeningnummer
A2	1:200	124281	12-2028
			Bladnummer
			10/17

Buitendijks

Binnendijks

Opleverhoogte: +12.70m NAP
Huidige hoogte: +12.69m NAP



Dwarsprofiel Dijkvak 3B DP34+10
Schaal 1:200

Permanente ruimtebeslag
50m

OPMERKINGEN

- Maten in meters (m), tenzij anders vermeld;
- Hoogtematen in meters (m) ten opzichte van N.A.P., tenzij anders vermeld;
- Opleverhoogte is de hoogste hoogte in het weergegeven profiel. Hierbij is rekening gehouden met de benodigde hoogte voor waterveiligheid en de inpassing van een wegconstructie op de kruin.

Tekeningnummer	Omschrijving
124281-12-2025 blad 1 t/m 6	Dijkontwerp - Bovenaanzichten en dwarsprofielen
124281-12-2026 blad 1 t/m 17	Dijkontwerp - Dwarsprofielen

0 2 4 6 8m
SCHAAL 1:200

LEGENDA

	Huidig maaiveld
	Profiel dijkversterking
	Constructie t.b.v. stabiliteit
	Constructie t.b.v. piping
	Constructie t.b.v. stabiliteit en piping
	Bestaande ondergrond
	Bestaande ondergrond verwijderd
	Ophoging nieuwe dijk
	Grens permanent ruimtebeslag

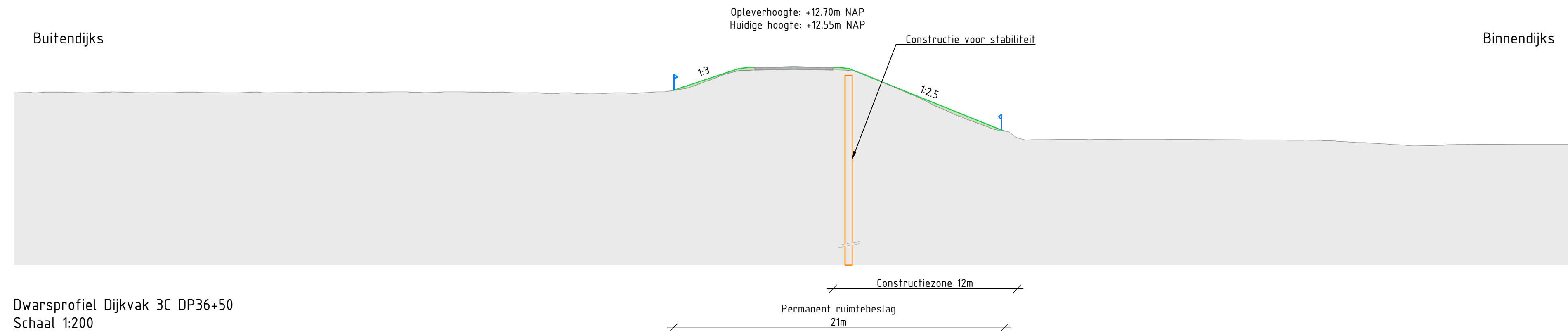
Witteveen + Bos

Wijz.	Getekend	Datum	Omschrijving
A			
B			
C			

Oprachtgever
Waterschap Vallei en Veluwe
Project
Dijkversterking Grebbedijk

Onderdeel
Dijkontwerp
Dwarsprofiel dijkvak 3B DP34+10

Status	Definitief	<i>Dit document is geautoriseerd en intern aantoonbaar vrijgegeven conform het kwaliteitsmanagementsysteem van Witteveen+Bos</i>		
Datum	16-08-2024			
Formaat	Schaal	Projectcode	Tekeningnummer	Bladnummer
A2	1:200	124281	12-2028	11/17



Dwarsprofiel Dijkvak 3C DP36+50
Schaal 1:200

OPMERKINGEN

- Maten in meters (m), tenzij anders vermeld;
- Hoogtematen in meters (m) ten opzichte van N.A.P., tenzij anders vermeld;
- Opleverhoogte is de hoogste hoogte in het weergegeven profiel. Hierbij is rekening gehouden met de benodigde hoogte voor waterveiligheid en de inpassing van een wegconstructie op de kruin.

Tekeningnummer	Omschrijving
124281-12-2025 blad 1 t/m 6	Dijkontwerp - Bovenaanzichten en dwarsprofielen
124281-12-2026 blad 1 t/m 17	Dijkontwerp - Dwarsprofielen

0 2 4 6 8m
SCHAAL 1:200

LEGENDA

- Huidig maaiveld
- Profiel dijkversterking
- Constructie t.b.v. stabiliteit
- Constructie t.b.v. piping
- Constructie t.b.v. stabiliteit en piping
- Bestaande ondergrond
- Bestaande ondergrond verwijderd
- Ophoging nieuwe dijk
- Grens permanent ruimtebeslag

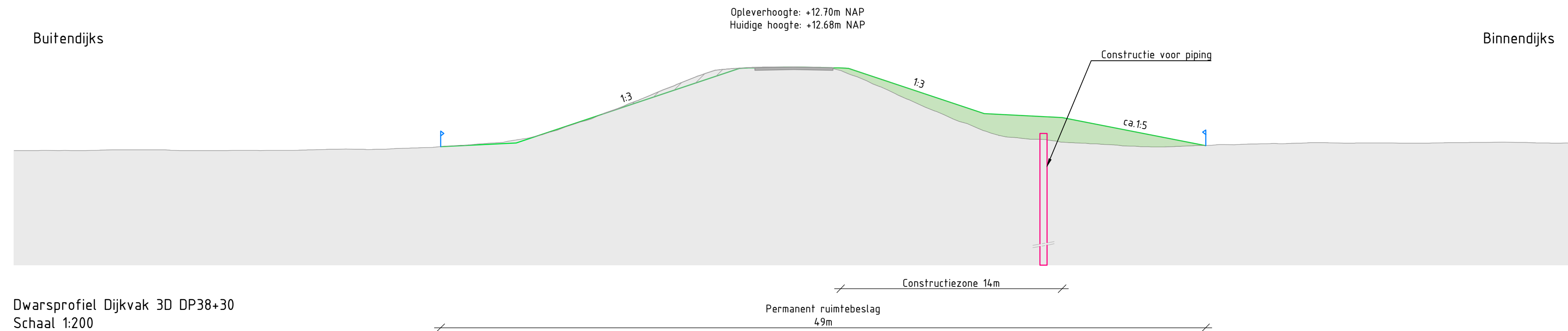
Wijz.	Getekend	Datum	Omschrijving
A			
B			
C			

Opdrachtgever
Waterschap Vallei en Veluwe

Project
Dijkversterking Grebbedijk

Onderdeel
**Dijkontwerp
Dwarsprofiel dijkvak 3C DP36+50**

Status	Definitief	<i>Dit document is geautoriseerd en intern aantoonbaar vrijgegeven conform het kwaliteitsmanagementsysteem van Witteveen+Bos</i>		
Datum	16-08-2024			
Formaat	Schaal	Projectcode	Tekeningnummer	Bladnummer
A2	1:200	124281	12-2028	12/17



Dwarsprofiel Dijkvak 3D DP38+30
Schaal 1:200

OPMERKINGEN

- Maten in meters (m), tenzij anders vermeld;
- Hoogtematen in meters (m) ten opzichte van N.A.P., tenzij anders vermeld;
- Opleverhoogte is de hoogste hoogte in het weergegeven profiel. Hierbij is rekening gehouden met de benodigde hoogte voor waterveiligheid en de inpassing van een wegconstructie op de kruin.

Tekeningnummer	Omschrijving
124281-12-2025 blad 1 t/m 6	Dijkontwerp - Bovenaanzichten en dwarsprofielen
124281-12-2026 blad 1 t/m 17	Dijkontwerp - Dwarsprofielen

0 2 4 6 8m
SCHAAL 1:200

LEGENDA

- Huidig maaiveld
- Profiel dijkversterking
- Constructie t.b.v. stabiliteit
- Constructie t.b.v. piping
- Constructie t.b.v. stabiliteit en piping
- Bestaande ondergrond
- Bestaande ondergrond verwijderd
- Ophoging nieuwe dijk
- Grens permanent ruimtebeslag

Wijz.	Getekend	Datum	Omschrijving
A			
B			
C			

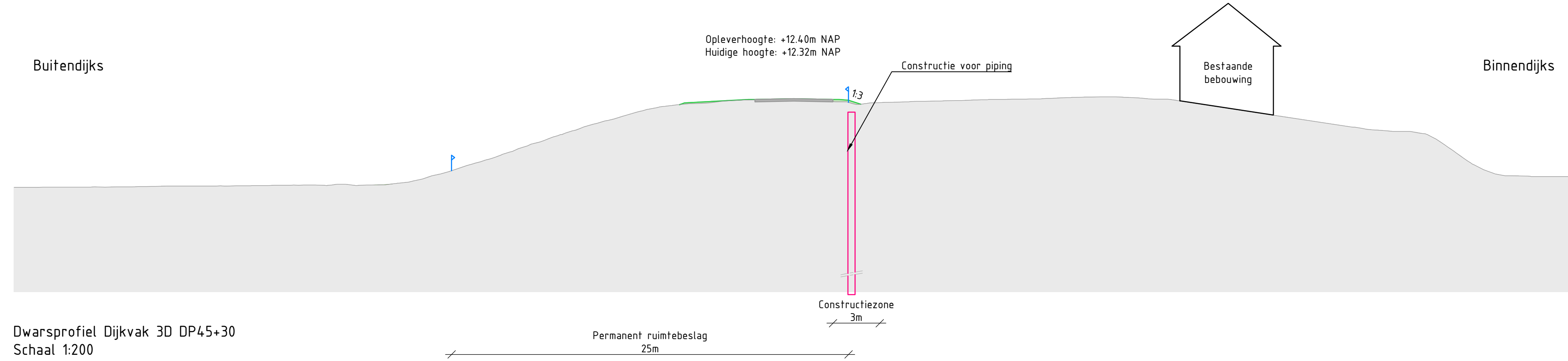
Opdrachtgever
Waterschap Vallei en Veluwe

Project
Dijkversterking Grebbedijk

Onderdeel
**Dijkontwerp
Dwarsprofiel dijkvak 3D DP38+30**

Status	Definitief	<i>Dit document is geautoriseerd en intern aantoonbaar vrijgegeven conform het kwaliteitsmanagementsysteem van Witteveen+Bos</i>		
Datum	16-08-2024			
Formaat	Schaal	Projectcode	Tekeningnummer	Bladnummer
A2	1:200	124281	12-2028	13/17

Bestandslocatie en -naam: F:\1242124281\Wodels\02 Modelis in progress\01 ACAD-C3D\2000 VO\124281-12-2028-Dwarsprofielen.dwg

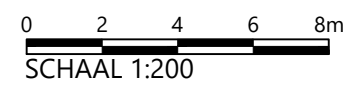


Dwarsprofiel Dijkvak 3D DP45+30
Schaal 1:200

OPMERKINGEN

- Maten in meters (m), tenzij anders vermeld;
- Hoogtematen in meters (m) ten opzichte van N.A.P., tenzij anders vermeld;
- Opleverhoogte is de hoogste hoogte in het weergegeven profiel. Hierbij is rekening gehouden met de benodigde hoogte voor waterveiligheid en de inpassing van een wegconstructie op de kruin.

Tekeningnummer	Omschrijving
124281-12-2025 blad 1 t/m 6	Dijkontwerp - Bovenaanzichten en dwarsprofielen
124281-12-2026 blad 1 t/m 17	Dijkontwerp - Dwarsprofielen



LEGENDA

- Huidig maaiveld
- Profiel dijkversterking
- Constructie t.b.v. stabiliteit
- Constructie t.b.v. piping
- Constructie t.b.v. stabiliteit en piping
- Bestaande ondergrond
- Bestaande ondergrond verwijderd
- Ophoging nieuwe dijk
- ↑ Grens permanent ruimtebeslag




Wijz.	Getekend	Datum	Omschrijving
A			
B			
C			

Oprachtgever
Waterschap Vallei en Veluwe
Project
Dijkversterking Grebbedijk

Onderdeel
Dijkontwerp
Dwarsprofiel dijkvak 3D DP45+30

Status	Definitief	<i>Dit document is geautoriseerd en intern aantoonbaar vrijgegeven conform het kwaliteitsmanagementsysteem van Witteveen+Bos</i>		
Datum	16-08-2024			
Formaat	Schaal	Projectcode	Tekeningnummer	Bladnummer
A2	1:200	124281	12-2028	14/17

Bestandslocatie en -naam: P:\1242124281\Wodels\02_Models in progress\01_ACAD-C3D\2000_VO\124281-12-2028-Dwarsprofielen.dwg



Dwarsprofiel Dijkvak 3D DP49+85
Schaal 1:200

OPMERKINGEN

- Maten in meters (m), tenzij anders vermeld;
- Hoogtematen in meters (m) ten opzichte van N.A.P., tenzij anders vermeld;
- Opleverhoogte is de hoogste hoogte in het weergegeven profiel. Hierbij is rekening gehouden met de benodigde hoogte voor waterveiligheid en de inpassing van een wegconstructie op de kruin.

Tekeningnummer	Omschrijving
124281-12-2025 blad 1 t/m 6	Dijkontwerp - Bovenaanzichten en dwarsprofielen
124281-12-2026 blad 1 t/m 17	Dijkontwerp - Dwarsprofielen

0 2 4 6 8m
SCHAAL 1:200

LEGENDA

- Huidig maaiveld
- Profiel dijkversterking
- Constructie t.b.v. stabiliteit
- Constructie t.b.v. piping
- Constructie t.b.v. stabiliteit en piping
- Bestaande ondergrond
- Bestaande ondergrond verwijderd
- Ophoging nieuwe dijk
- Grens permanent ruimtebeslag



Wijz.	Getekend	Datum	Omschrijving
A			
B			
C			

Oprachtgever
Waterschap Vallei en Veluwe
Project
Dijkversterking Grebbedijk

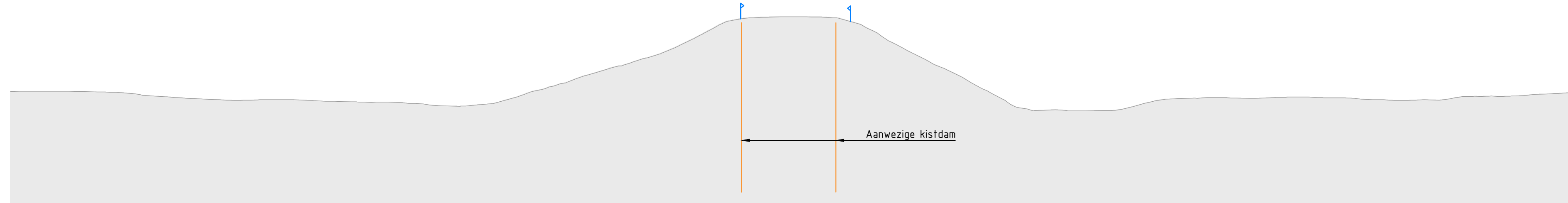
Onderdeel
Dijkontwerp
Dwarsprofiel dijkvak 3D DP49+85

Status	Definitief	<i>Dit document is geautoriseerd en intern aantoonbaar vrijgegeven conform het kwaliteitsmanagementsysteem van Witteveen+Bos</i>		
Datum	16-08-2024			
Formaat	Schaal	Projectcode	Tekeningnummer	Bladnummer
A2	1:200	124281	12-2028	15/17

Buitendijks

Binnendijks

Opleverhoogte: +12.17m NAP
Huidige hoogte: +12.17m NAP



Dwarsprofiel Dijkvak 4A DP52+50
Schaal 1:200

Permanent ruimtebeslag
7m

OPMERKINGEN

- Maten in meters (m), tenzij anders vermeld;
- Hoogtematen in meters (m) ten opzichte van N.A.P., tenzij anders vermeld;
- Opleverhoogte is de hoogste hoogte in het weergegeven profiel. Hierbij is rekening gehouden met de benodigde hoogte voor waterveiligheid en de inpassing van een wegconstructie op de kruin.

Tekeningnummer	Omschrijving
124281-12-2025 blad 1 t/m 6	Dijkontwerp - Bovenaanzichten en dwarsprofielen
124281-12-2026 blad 1 t/m 17	Dijkontwerp - Dwarsprofielen

0 2 4 6 8m
SCHAAL 1:200

LEGENDA

- Huidig maaiveld
- Profiel dijkversterking
- Constructie t.b.v. stabiliteit
- Constructie t.b.v. piping
- Constructie t.b.v. stabiliteit en piping
- ▒ Bestaande ondergrond
- ▒ Bestaande ondergrond verwijderd
- ▒ Ophoging nieuwe dijk
- ↑ Grens permanent ruimtebeslag



Wijz.	Getekend	Datum	Omschrijving
A			
B			
C			

Oprachtgever
Waterschap Vallei en Veluwe
 Project
Dijkversterking Grebbedijk


Onderdeel
Dijkontwerp
Dwarsprofiel dijkvak 4A DP52+50

Status	Definitief	<i>Dit document is geautoriseerd en intern aantoonbaar vrijgegeven conform het kwaliteitsmanagementsysteem van Witteveen+Bos</i>		
Datum	16-08-2024			
Formaat	Schaal	Projectcode	Tekeningnummer	Bladnummer
A2	1:200	124281	12-2028	16/17

Buitendijks

Huidige hoogte: +12.62m NAP

Binnendijks



Dwarsprofiel Dijkvak 4B DP54+50
Schaal 1:200

Permanent ruimtebeslag
21m

OPMERKINGEN

- Maten in meters (m), tenzij anders vermeld;
- Hoogtematen in meters (m) ten opzichte van N.A.P., tenzij anders vermeld;
- Opleverhoogte is de hoogste hoogte in het weergegeven profiel. Hierbij is rekening gehouden met de benodigde hoogte voor waterveiligheid en de inpassing van een wegconstructie op de kruin.

Tekeningnummer	Omschrijving
124281-12-2025 blad 1 t/m 6	Dijkontwerp - Bovenaanzichten en dwarsprofielen
124281-12-2026 blad 1 t/m 17	Dijkontwerp - Dwarsprofielen

0 2 4 6 8m
SCHAAL 1:200

LEGENDA

- Huidig maaiveld
- Profiel dijkversterking
- Constructie t.b.v. stabiliteit
- Constructie t.b.v. piping
- Constructie t.b.v. stabiliteit en piping
- ▒ Bestaande ondergrond
- ▒ Bestaande ondergrond verwijderd
- ▒ Ophoging nieuwe dijk
- ↑ Grens permanent ruimtebeslag



Wijz.	Getekend	Datum	Omschrijving
A			
B			
C			

Opdrachtgever
Waterschap Vallei en Veluwe
Project
Dijkversterking Grebbedijk

Onderdeel
Dijkontwerp
Dwarsprofiel dijkvak 4B DP54+50

Status	Definitief	<i>Dit document is geautoriseerd en intern aantoonbaar vrijgegeven conform het kwaliteitsmanagementsysteem van Witteveen+Bos</i>		
Datum	16-08-2024			
Formaat	Schaal	Projectcode	Tekeningnummer	Bladnummer
A2	1:200	124281	12-2028	17/17