

Dwarsprofiel DWP-01
Schaal 1:50

Hoogte nieuwe situatie: 1.76, 0.41, 1.70, 1.23, 1.13, 0.73, 1.13, 1.23, 1.34
Afstand nieuwe situatie: -18.97, -17.57, -16.23, -4.00, -2.00, 0.00, 2.00, 4.00, 5.02
Hoogte grensvlak waterberging: 1.18, 1.18, 1.17
Hoogte bestaande situatie: 1.83, 1.82, 1.80, 1.81, 1.79, 1.79, 1.79, 1.79, 1.78, 1.77, 1.77, 1.74, 1.70, 1.68, 1.67, 1.65, 1.31, 1.31, 1.24, 1.19, 1.44, 1.43, 1.41, 1.40, 1.40, 1.40, 1.36, 1.33
Afstand bestaande situatie: -30.00, -29.61, -28.56, -27.32, -26.29, -25.19, -23.69, -22.40, -21.16, -19.95, -18.35, -17.05, -15.44, -14.13, -12.76, -11.23, -10.22, -1.97, 0.00, 4.61, 6.51, 7.63, 8.77, 9.78, 10.94, 12.07, 13.47, 15.00

Hoeveelheden materiaal bij metrering 84.647			
Naam materiaal	Oppervlakte	Volume	Volume cumulatief
Waterberging grensvlak	1.82 m2	0.00 m3	0.00 m3

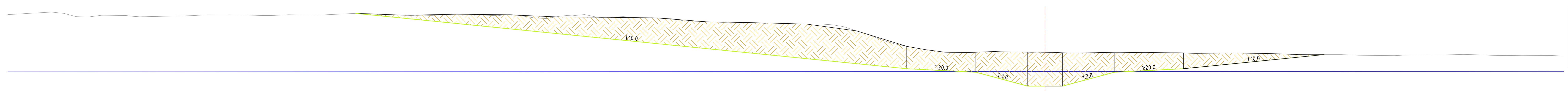

Dwarsprofiel DWP-02
Schaal 1:50

Hoogte nieuwe situatie: 2.26, 1.84, 0.73, 0.63, 0.23, 0.52, 0.70, 0.83, 1.13
Afstand nieuwe situatie: -19.29, -15.12, -3.99, -1.99, 0.00, 1.61, 3.48, 5.02, 8.00
Hoogte grensvlak waterberging: 0.64, 0.65, 0.65
Hoogte bestaande situatie: 2.29, 2.29, 2.36, 2.22, 2.26, 2.24, 2.28, 2.27, 2.28, 2.29, 2.31, 2.27, 2.30, 2.24, 2.26, 2.20, 2.19, 2.11, 2.04, 2.01, 1.90, 1.52, 1.28, 1.19, 1.21, 1.20, 1.18, 1.19, 1.19, 1.18, 1.16, 1.13, 1.11, 1.11, 1.12, 1.13, 1.11, 1.09
Afstand bestaande situatie: -30.00, -29.82, -28.73, -27.66, -26.58, -25.48, -24.24, -23.05, -21.88, -20.59, -19.55, -17.98, -16.87, -15.06, -13.84, -12.83, -11.52, -10.45, -9.01, -7.94, -5.69, -4.63, -3.48, -2.22, -1.19, 0.00, 1.20, 2.59, 3.78, 5.02, 6.76, 8.03, 9.07, 10.11, 11.22, 12.40, 13.79, 15.00

Hoeveelheden materiaal bij metrering 622.654			
Naam materiaal	Oppervlakte	Volume	Volume cumulatief
Waterberging grensvlak	1.09 m2	786.73 m3	786.73 m3

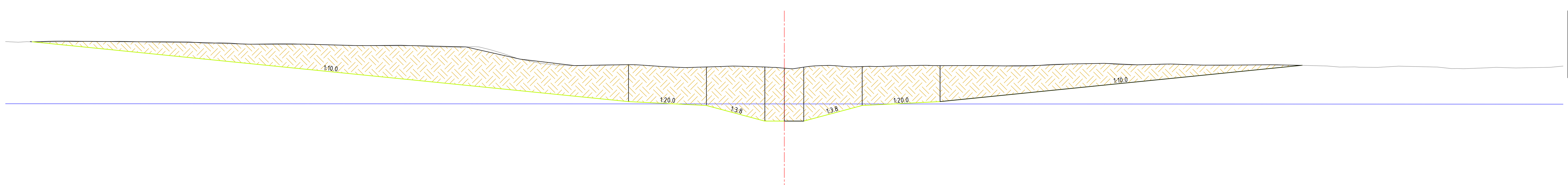

Hoeveelheden materiaal bij metrering 1209.795			
Naam materiaal	Oppervlakte	Volume	Volume cumulatief
Waterberging grensvlak	1.19 m2	669.40 m3	1456.13 m3

Dwarsprofiel DWP-03
Schaal 1:50

Hoogte nieuwe situatie: 1.71, 0.17, 0.07, -0.33, 0.07, 0.17, 1.10
Afstand nieuwe situatie: -19.37, -4.00, -2.00, 0.00, 1.96, 3.95, 13.30
Hoogte grensvlak waterberging: 0.12, 0.11, 0.11
Hoogte bestaande situatie: 1.71, 1.71, 1.74, 1.71, 1.71, 1.71, 1.69, 1.66, 1.63, 1.61, 1.62, 1.57, 1.58, 1.27, 1.11, 1.11, 1.11, 1.05, 1.08, 1.03, 1.10, 1.08, 1.10, 1.10, 1.07, 1.14, 1.12, 1.14, 1.10, 1.12, 1.09, 1.05, 1.06, 1.04, 1.05, 1.08
Afstand bestaande situatie: -20.00, -19.90, -18.71, -17.63, -16.38, -15.34, -14.31, -12.96, -11.86, -10.86, -9.85, -8.85, -7.84, -6.84, -5.83, -4.82, -3.73, -2.53, -1.31, 0.00, 1.13, 2.21, 3.42, 5.15, 6.16, 7.79, 8.83, 10.02, 11.25, 12.66, 13.94, 15.24, 16.69, 18.06, 19.67, 20.00

Referentiebestanden & xrefs:

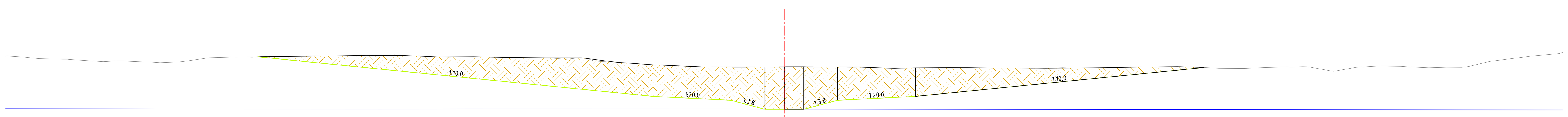

Hoeveelheden materiaal bij metrering 1459.930			
Naam materiaal	Oppervlakte	Volume	Volume cumulatief
Waterberging grensvlak	0.00 m2	148.99 m3	1605.12 m3

Dwarsprofiel DWP-04
Schaal 1:50

Hoogte nieuwe situatie: 1.27 / 1.27, 0.26, 0.16, -0.07, 0.16, 0.26, 0.98 / 1.00
Afstand nieuwe situatie: -13.49 / -13.42, -3.35, -1.36, 0.00, 1.36, 3.35, 10.62 / 10.74
Hoogte grensvlak waterberging: -0.05, -0.07, -0.08
Hoogte bestaande situatie: 1.30, 1.23, 1.18, 1.15, 1.18, 1.27, 1.28, 1.29, 1.33, 1.26, 1.26, 1.24, 1.15, 1.07, 1.01, 1.01, 1.02, 1.02, 0.98, 1.00, 0.99, 0.98, 0.99, 1.01, 1.02, 1.00, 1.00, 1.02, 1.01, 1.03, 1.01, 1.15, 1.30, 1.39
Afstand bestaande situatie: -20.00, -19.14, -17.91, -16.55, -15.30, -13.91, -12.72, -11.40, -10.01, -8.63, -7.34, -5.99, -4.67, -3.43, -2.03, -1.03, 0.00, 1.26, 2.78, 4.23, 5.34, 6.34, 7.38, 8.44, 9.46, 10.82, 12.36, 13.43, 14.68, 15.84, 17.00, 18.08, 19.23, 20.00

Algemene opmerkingen:
- Maten in meters tenzij anders aangegeven
- Materiaalmaten in mm, tenzij anders aangegeven
- Diameters in mm, tenzij anders aangegeven
- Hoogtemaatvoering in meters t.o.v. NAP
- Hoeken aangegeven in graden
- Coördinaten in meters t.o.v. rijksdriehoekenstelsel

Doorsnedes
SCHAAL 1 : 50

0 0.5 1.0 1.5 2.0m
schaal 1:50

© Royal HaskoningDHV
Deze tekening mag niet worden verveelvoudigd en/of openbaar gemaakt d.m.v. druk,fotokopie,microfilm of op welke andere wijze ook zonder voorafgaande schriftelijke toestemming van Royal HaskoningDHV, noch mag deze zonder een dergelijke toestemming worden gebruikt voor enig ander werk waarvoor zij is vervaardigd.

revisie	omschrijving	getekend	gecontroleerd	akkoord	datum

opdrachtgever

project
Veilige Vecht

omschrijving
Nevengeul
Dwarsdoorsnede

Royal HaskoningDHV
Enhancing Society Together
HaskoningDHV Nederland B.V.
Water&Maritime

documentstatus: CONCEPT
documentversie

formaat: A0 | schaal: 1:2000 | fase | bladnr. | van
projectnummer / tekeningnummer: BH2656