

Plankaart ontwerp projectplan Waterwet

Sterke Lekdijk
Wijk bij Duurstede - Amerongen
Kaartblad: 1

Versie	1.0
Schaal	1:1.500
Datum	21-10-2022
Formaat	A0
Getekend	Stijn van Pruissen
DMS-nummer	012539-TEK-22401



Legenda

- Dijkpalen
- Dijkindeling
- Ligging dwarsprofiel

Maatregelen dijkversterking- en dijkbeheer

- Taludmaatregel - dijkversterking
- Taludmaatregel - groot onderhoud
- Talud ter plaatse van versterkingsmaatregel
- Waterveiligheidsberm
- Grondwerk beheerstrook
- Kruinverhoging
- Constructiezone
- Voorkeurslocatie verticale constructie
- Beheerstrook
- Beheerafritten
- Watergang terugbrengen
- Horizontale pipingmaatregel
- Verbeteren kleibekleding
- Voorland juridisch beschermen
- Te dempen watergang
- Oppervlaktewatercompensatie
- Boom verplaatsen
- Boom vellen
- Bosvak - verwijderen

Tijdelijk ruimtebeslag

- Tijdelijke werkstrook
- Werklocatie - keten en opslag
- Zoekgebied tijdelijke bouwweg

Koppelkansen

- Natuurontwikkeling boven horizontale piping maatregel
- Locatie rustpunten (koppelkans)
- Grondwerk voor fiets- en voetpaden

Overig

- Ligging dijkweg
- Taludlijn
- Contour Beermuur

0 62,5 125 250 Meters

N

STERKE LEKDIJK
Wijk bij Duurstede - Amerongen

Plankaart ontwerp projectplan Waterwet

Sterke Lekdijk
Wijk bij Duurstede - Amerongen
Kaartblad: 2

Versie	1.0
Schaal	1:1.500
Datum	21-10-2022
Formaat	A0
Getekend	Stijn van Pruissen
DMS-nummer	012539-TEK-22401

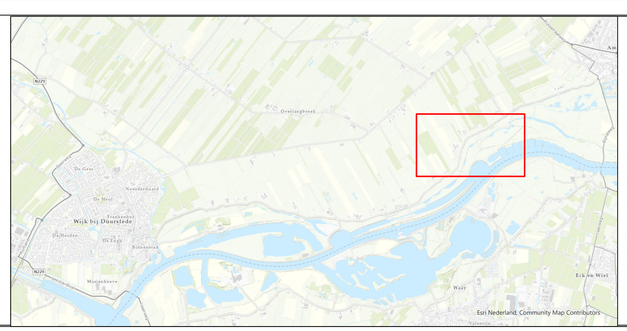

Legenda

- Dijkpalen
- Dijkindeling
- Ligging dwarsprofiel

Maatregelen dijkversterking- en dijkbeheer

- Taludmaatregel - dijkversterking
- Taludmaatregel - groot onderhoud
- Talud ter plaatse van versterkingsmaatregel
- Waterveiligheidsberm
- Grondwerk beheerstrook
- Kruinverhoging
- Constructiezone
- Voorkeurslocatie verticale constructie
- Beheerstrook
- Beheerafritten
- Watergang terugbrengen
- Horizontale pipingmaatregel
- Verbeteren kleibekleding
- Voorland juridisch beschermen
- Te dempen watergang
- Oppervlaktewatercompensatie
- Boom verplaatsen
- Boom vellen
- Bosvak - verwijderen

Tijdelijk ruimtebeslag

- Tijdelijke werkstrook
- Werklocatie - keten en opslag
- Zoekgebied tijdelijke bouwweg

Koppelkansen

- Natuurontwikkeling boven horizontale piping maatregel
- Locatie rustpunten (koppelkans)
- Grondwerk voor fiets- en voetpaden

Overig

- Ligging dijkweg
- Taludlijn
- Contour Beermuur

0 62,5 125 250 Meters

N

STERKE LEKDIJK
Wijk bij Duurstede - Amerongen

Plankaart ontwerp projectplan Waterwet

Sterke Lekdijk
Wijk bij Duurstede - Amerongen
Kaartblad: 3

Versie	1.0
Schaal	1:1.500
Datum	21-10-2022
Formaat	A0
Getekend	Stijn van Pruissen
DMS-nummer	012539-TEK-22401

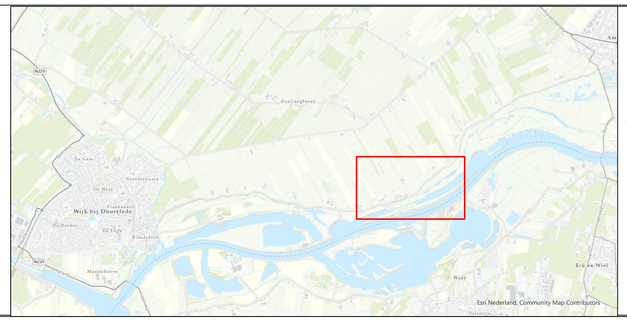

Legenda

- Dijkpalen
- Dijkindeling
- Ligging dwarsprofiel

Maatregelen dijkversterking- en dijkbeheer

- Taludmaatregel - dijkversterking
- Taludmaatregel - groot onderhoud
- Talud ter plaatse van versterkingsmaatregel
- Waterveiligheidsberm
- Grondwerk beheerstrook
- Kruinverhoging
- Constructiezone
- Voorkeurslocatie verticale constructie
- Beheerstrook
- Beheerafritten
- Watergang terugbrengen
- Horizontale pipingmaatregel
- Verbeteren kleibekleding
- Voorland juridisch beschermen
- Te dempen watergang
- Oppervlaktewatercompensatie
- Boom verplaatsen
- Boom vellen
- Bosvak - verwijderen

Tijdelijk ruimtebeslag

- Tijdelijke werkstrook
- Werklocatie - keten en opslag
- Zoekgebied tijdelijke bouwweg

Koppelkansen

- Natuurontwikkeling boven horizontale piping maatregel
- Locatie rustpunten (koppelkans)
- Grondwerk voor fiets- en voetpaden

Overig

- Ligging dijkweg
- Taludlijn
- Contour Beermuur

0 62,5 125 250 Meters

N

STERKE LEKDIJK
Wijk bij Duurstede - Amerongen

Zoeklocatie werklocatie midden

Lunenburgerwaard Oost

Sluis Amerongen

Zoeklocatie werklocatie midden

Aanleglocatie schepen

Esri Nederland, Community Map Contributors

Plankaart ontwerp projectplan Waterwet

Sterke Lekdijk
Wijk bij Duurstede - Amerongen
Kaartblad: 4

Versie	1.0
Schaal	1:1.500
Datum	21-10-2022
Formaat	A0
Getekend	Stijn van Pruissen
DMS-nummer	012539-TEK-22401

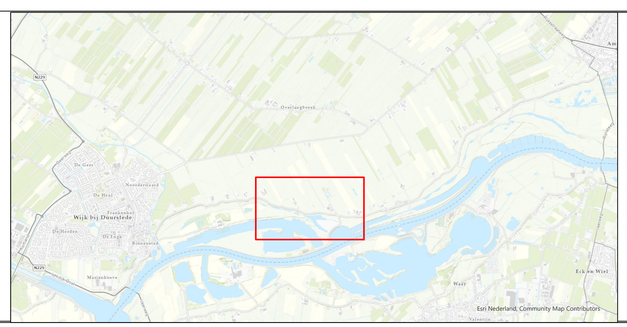

Legenda

- Dijkpalen
- Dijkindeling
- Ligging dwarsprofiel

Maatregelen dijkversterking- en dijkbeheer

- Taludmaatregel - dijkversterking
- Taludmaatregel - groot onderhoud
- Talud ter plaatse van versterkingsmaatregel
- Waterveiligheidsberm
- Grondwerk beheerstrook
- Kruinverhoging
- Constructiezone
- Voorkeurslocatie verticale constructie
- Beheerstrook
- Beheerafritten
- Watergang terugbrengen
- Horizontale pipingmaatregel
- Verbeteren kleibekleding
- Voorland juridisch beschermen
- Te dempen watergang
- Oppervlaktewatercompensatie
- Boom verplaatsen
- Boom vellen
- Bosvak - verwijderen

Tijdelijk ruimtebeslag

- Tijdelijke werkstrook
- Werklocatie - keten en opslag
- Zoekgebied tijdelijke bouwweg

Koppelkansen

- Natuurontwikkeling boven horizontale piping maatregel
- Locatie rustpunten (koppelkans)
- Grondwerk voor fiets- en voetpaden

Overig

- Ligging dijkweg
- Taludlijn
- Contour Beermuur

0 62,5 125 250 Meters

N

STERKE LEKDIJK
Wijk bij Duurstede - Amerongen

Zoekgebied bouwweg loopt door tot Amerongerwetering.

Zoeklocatie werklocatie midden

Lunenburgerwaard West

Lunenburgerwaard Oost

Zoeklocatie werklocatie midden

Esri Nederland, Community Map Contributors

Plankaart ontwerp projectplan Waterwet

Sterke Lekdijk
Wijk bij Duurstede - Amerongen
Kaartblad: 5

Versie	1.0
Schaal	1:1.500
Datum	21-10-2022
Formaat	A0
Getekend	Stijn van Pruissen
DMS-nummer	012539-TEK-22401

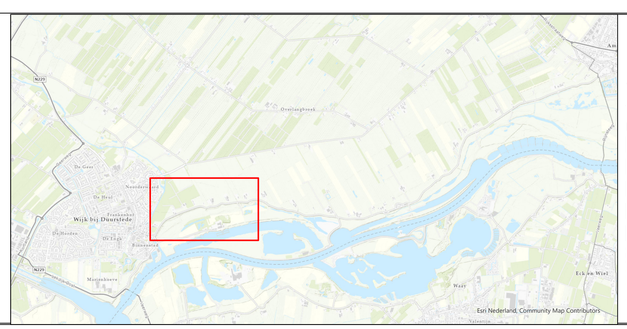

Legenda

- Dijkpalen
- Dijkindeling
- Ligging dwarsprofiel

Maatregelen dijkversterking- en dijkbeheer

- Taludmaatregel - dijkversterking
- Taludmaatregel - groot onderhoud
- Talud ter plaatse van versterkingsmaatregel
- Waterveiligheidsberm
- Grondwerk beheerstrook
- Kruinverhoging
- Constructiezone
- Voorkeurslocatie verticale constructie
- Beheerstrook
- Beheerafritten
- Watergang terugbrengen
- Horizontale pipingmaatregel
- Verbeteren kleibekleding
- Voorland juridisch beschermen
- Te dempen watergang
- Oppervlaktewatercompensatie
- Boom verplaatsen
- Boom vellen
- Bosvak - verwijderen

Tijdelijk ruimtebeslag

- Tijdelijke werkstrook
- Werklocatie - keten en opslag
- Zoekgebied tijdelijke bouwweg

Koppelkansen

- Natuurontwikkeling boven horizontale piping maatregel
- Locatie rustpunten (koppelkans)
- Grondwerk voor fiets- en voetpaden

Overig

- Ligging dijkweg
- Taludlijn
- Contour Beermuur

0 62,5 125 250 Meters

N

STERKE LEKDIJK
Wijk bij Duurstede - Amerongen

Plankaart ontwerp projectplan Waterwet

Sterke Lekdijk
Wijk bij Duurstede - Amerongen
Kaartblad: 6

Versie	1.0
Schaal	1:1.500
Datum	21-10-2022
Formaat	A0
Getekend	Stijn van Pruissen
DMS-nummer	012539-TEK-22401

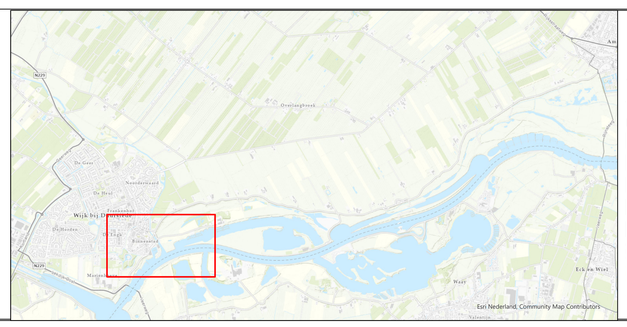

Legenda

- Dijkpalen
- Dijkindeling
- Ligging dwarsprofiel

Maatregelen dijkversterking- en dijkbeheer

- Taludmaatregel - dijkversterking
- Taludmaatregel - groot onderhoud
- Talud ter plaatse van versterkingsmaatregel
- Waterveiligheidsberm
- Grondwerk beheerstrook
- Kruinverhoging
- Constructiezone
- Voorkeurslocatie verticale constructie
- Beheerstrook
- Beheerafritten
- Watergang terugbrengen
- Horizontale pipingmaatregel
- Verbeteren kleibekleding
- Voorland juridisch beschermen
- Te dempen watergang
- Oppervlaktewatercompensatie
- Boom verplaatsen
- Boom vellen
- Bosvak - verwijderen

Tijdelijk ruimtebeslag

- Tijdelijke werkstrook
- Werklocatie - keten en opslag
- Zoekgebied tijdelijke bouwweg

Koppelkansen

- Natuurontwikkeling boven horizontale piping maatregel
- Locatie rustpunten (koppelkans)
- Grondwerk voor fiets- en voetpaden

Overig

- Ligging dijkweg
- Taludlijn
- Contour Beermuur

0 62,5 125 250 Meters

N

STERKE LEKDIJK
Wijk bij Duurstede - Amerongen

Plankaart ontwerp projectplan Waterwet

Sterke Lekdijk
Wijk bij Duurstede - Amerongen
Kaartblad: 7

Versie	1.0
Schaal	1:1.500
Datum	21-10-2022
Formaat	A0
Getekend	Stijn van Pruissen
DMS-nummer	012539-TEK-22401



Legenda

- Dijkpalen
- Dijkindeling
- Ligging dwarsprofiel

Maatregelen dijkversterking- en dijkbeheer

- Taludmaatregel - dijkversterking
- Taludmaatregel - groot onderhoud
- Talud ter plaatse van versterkingsmaatregel
- Waterveiligheidsberm
- Grondwerk beheerstrook
- Kruinverhoging
- Constructiezone
- Voorkeurslocatie verticale constructie
- Beheerstrook
- Beheerafritten
- Watergang terugbrengen
- Horizontale pipingmaatregel
- Verbeteren kleibekleding
- Voorland juridisch beschermen
- Te dempen watergang
- Oppervlaktewatercompensatie
- Boom verplaatsen
- Boom vellen
- Bosvak - verwijderen

Tijdelijk ruimtebeslag

- Tijdelijke werkstrook
- Werklocatie - keten en opslag
- Zoekgebied tijdelijke bouwweg

Koppelkansen

- Natuurontwikkeling boven horizontale piping maatregel
- Locatie rustpunten (koppelkans)
- Grondwerk voor fiets- en voetpaden

Overig

- Ligging dijkweg
- Taludlijn
- Contour Beermuur

0 62,5 125 250 Meters

N

STERKE LEKDIJK
Wijk bij Duurstede - Amerongen