


### Legenda

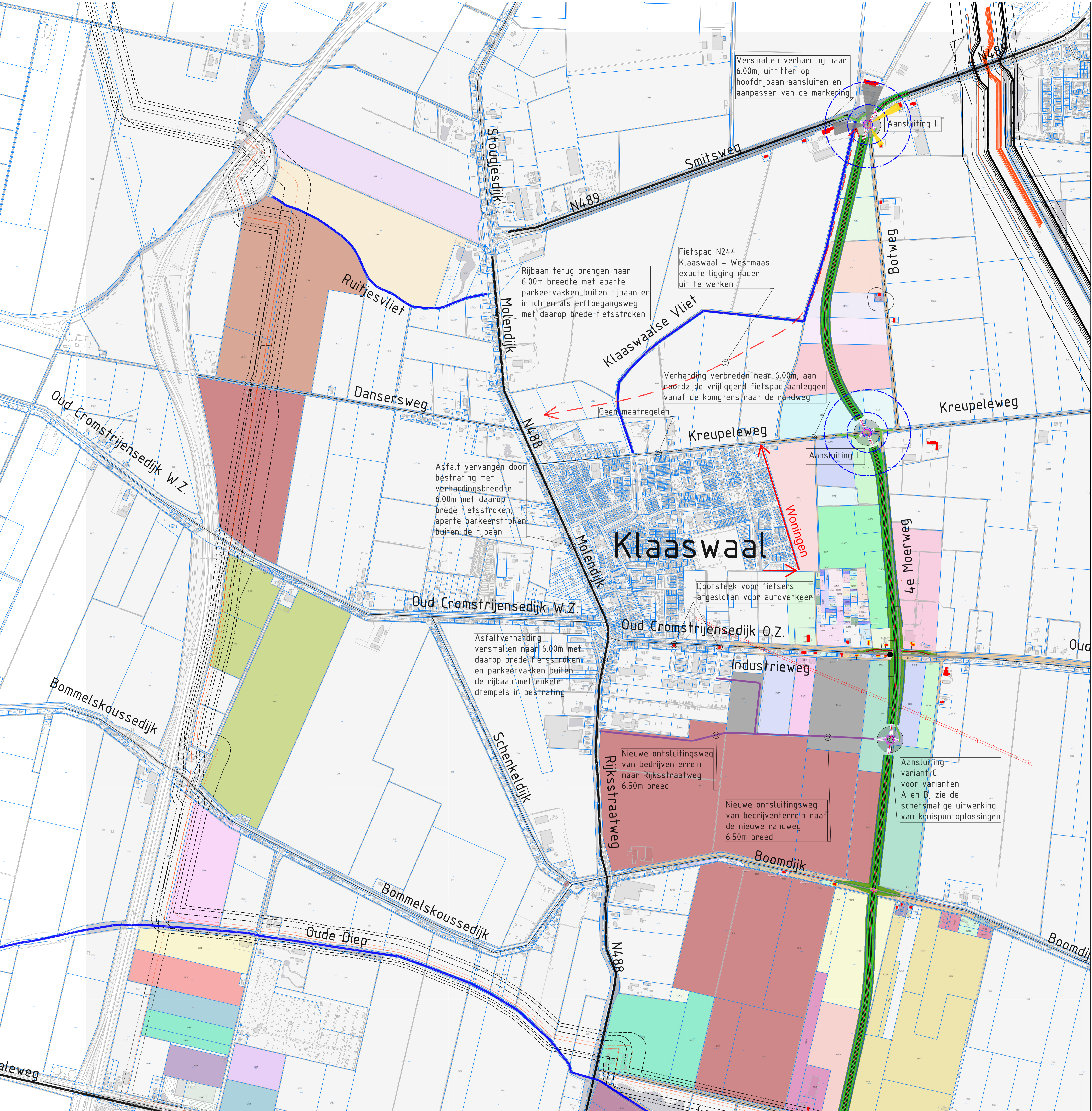
- Tracé RWKW
- Rotonde
- Verharding
- Berm
- Water
- Nieuwe parallelweg
- Nieuwe fietsverbindingen
- Bestaande regionale wegenstructuur
- Bestaande lokale weg
- Kreek / watergang
- Doodlopende weg
- Vliegveld
- Regionale waterkering
- Kadastrale grenzen
- Leidingen gevaarlijke inhoud incl. zone voorzorgmaatregel
- Leidingstrook
- Hoogspanningstrook
- Te amoveren woning
- Te amoveren bijgebouw
- Viaduct/brug
- Doorsteek voor fietsers

Maten in meters, tenzij anders vermeld  
 Hoogtematen in meters, t.o.v. NAP volgens  
 Algemene hoogtekaart Nederland (AHN3)

Alternatief 1 Oostelijke Randweg  
 Tekeningnummer:  
 BG1978-TE-S0-6101  
 Overzichtstekening  
 Datum: 17-11-2021







### Legenda

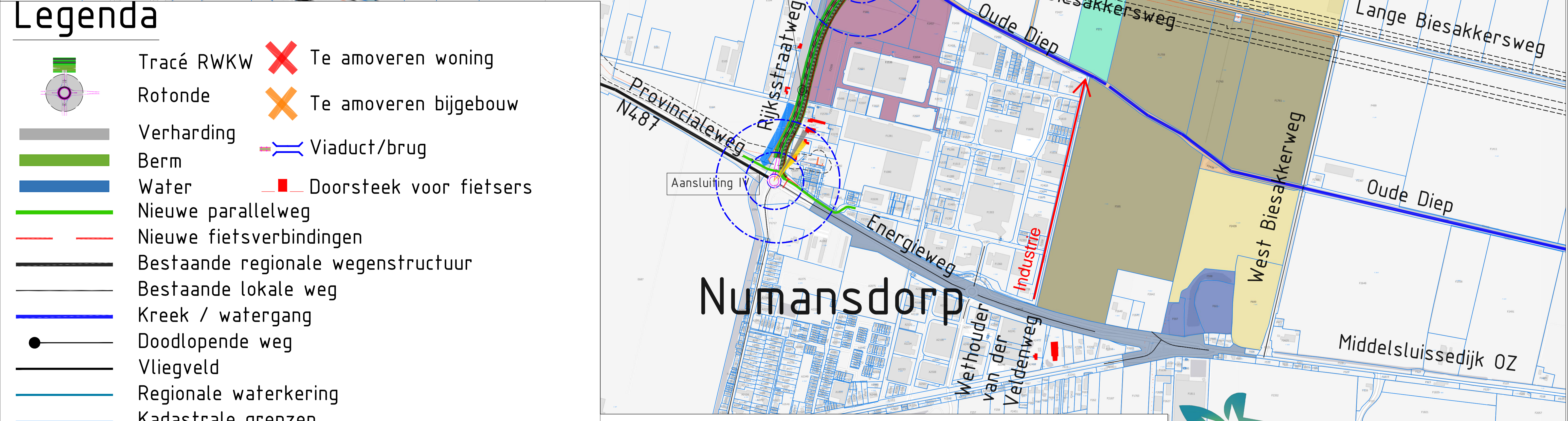
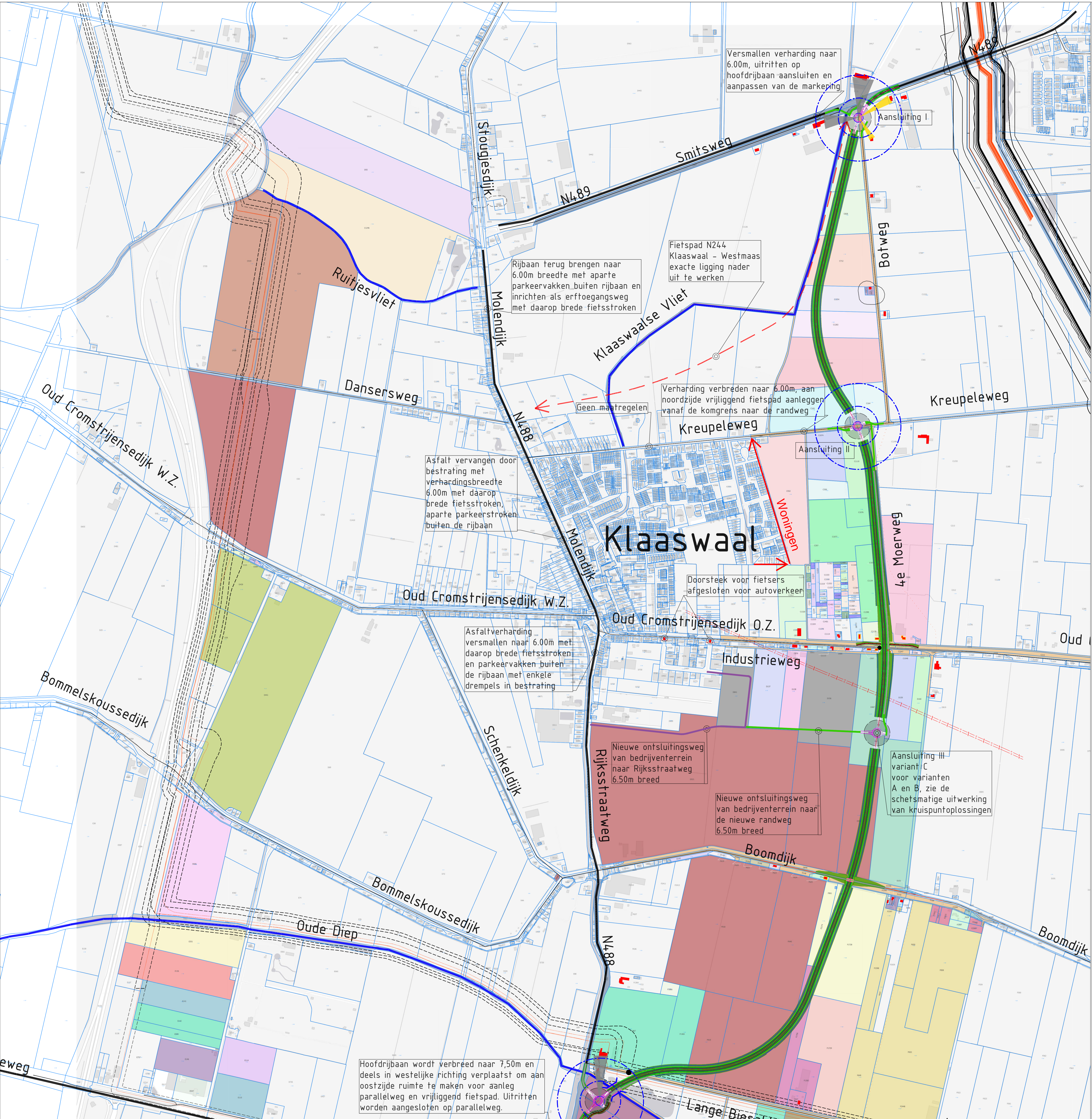
	Tracé RWKW		Te amoveren woning
	Rotonde		Te amoveren bijgebouw
	Verharding		Viaduct/brug
	Berm		Doorsteek voor fietsers
	Water		Nieuwe parallelweg
	Nieuwe fietsverbindingen		Bestaande regionale wegenstructuur
	Bestaande lokale weg		Kreek / watergang
	Doodlopende weg		Vliegveld
	Regionale waterkering		Kadastrale grenzen
	Leidingen gevaarlijke inhoud incl. zone voorzorgmaatregel		Leidingsstrook
	Leidingsstrook		Hoogspanningsstrook

Maten in meters, tenzij anders vermeld  
 Hoogtematen in meters, t.o.v. NAP volgens  
 Algemene hoogtekaart Nederland (AHN3)


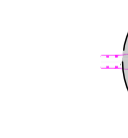












## Numansdorp

Alternatief 3 Oostelijke Randweg  
 Tekeningnummer:  
 BG1978-TE-S0-6103  
 Overzichtstekening  
 Datum: 17-11-2021

**Royal HaskoningDHV**  
 Enhancing Society Together

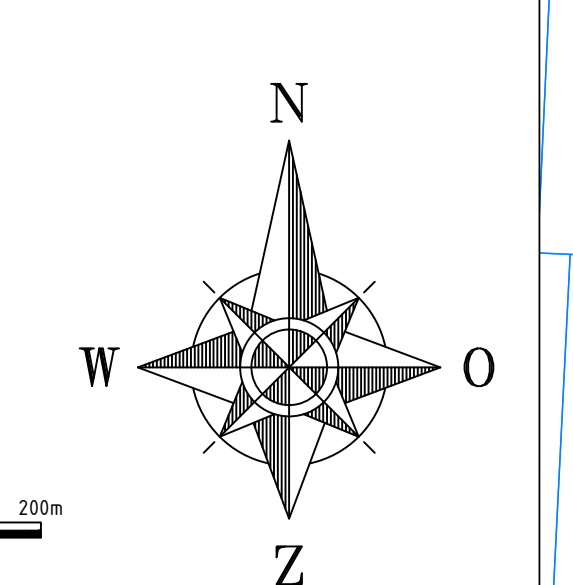


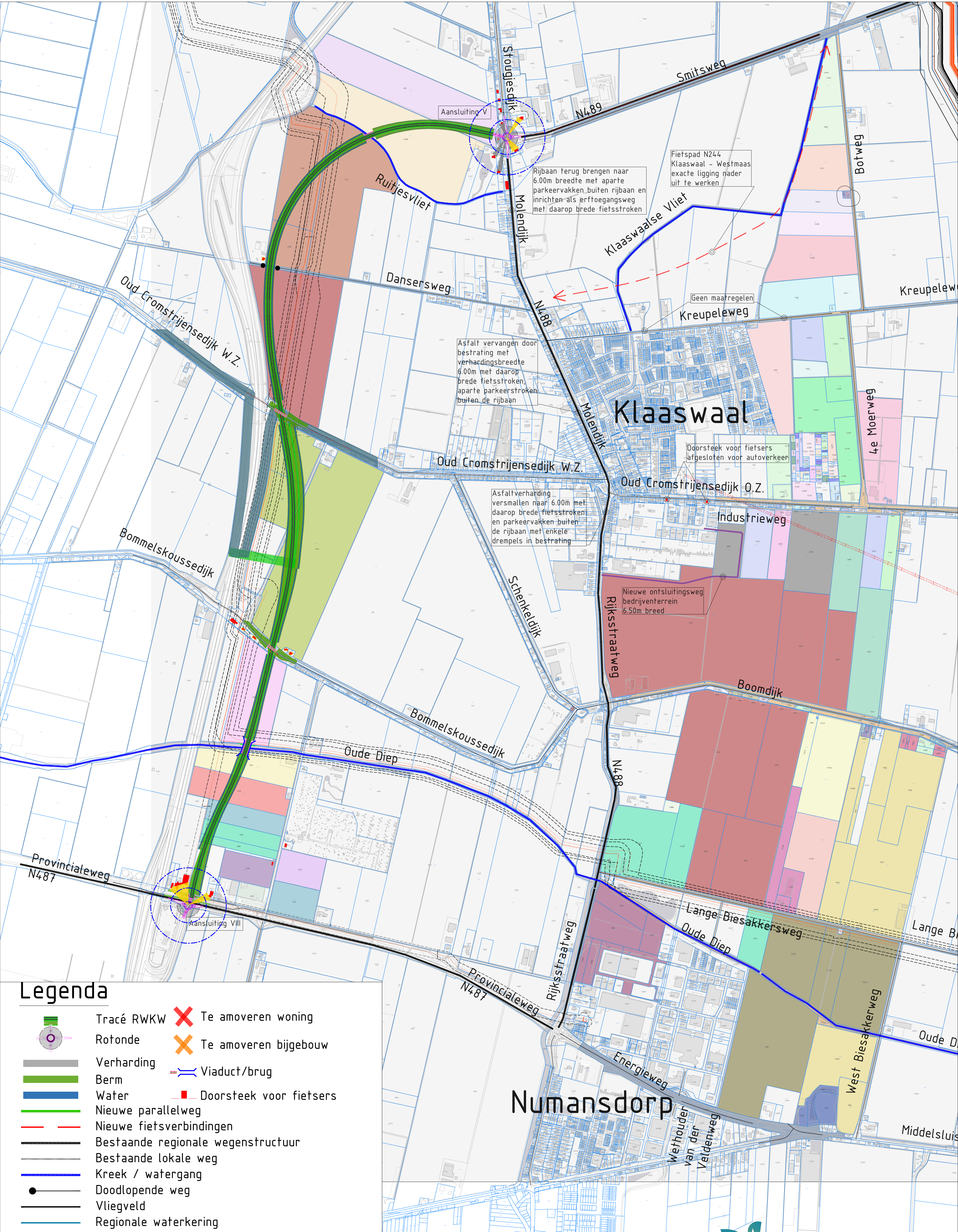
### Legenda

-  Tracé RWKW
-  Rotonde
-  Verharding
-  Berm
-  Water
-  Nieuwe parallelweg
-  Nieuwe fietsverbindingen
-  Bestaande regionale wegenstructuur
-  Bestaande lokale weg
-  Kreek / watergang
-  Doodlopende weg
-  Vliegveld
-  Regionale waterkering
-  Kadastrale grenzen
-  Leidingen gevaarlijke inhoud incl. zone voorzorgmaatregel
-  Leidingstrook
-  Hoogspanningstrook
-  Te amoveren woning
-  Te amoveren bijgebouw
-  Viaduct/brug
-  Doorsteek voor fietsers

Maten in meters, tenzij anders vermeld  
 Hoogtematen in meters, t.o.v. NAP volgens  
 Algemene hoogtekaart Nederland (AHN3)

Alternatief 4 Oostelijke Randweg  
 Tekeningnummer:  
 BG1978-TE-S0-6104  
 Overzichtstekening  
 Datum: 17-11-2021



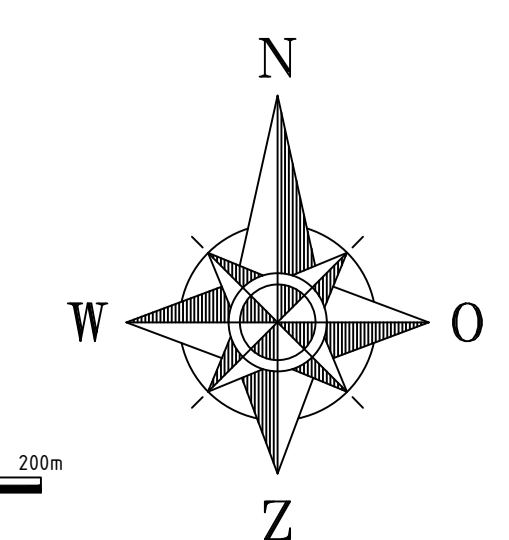


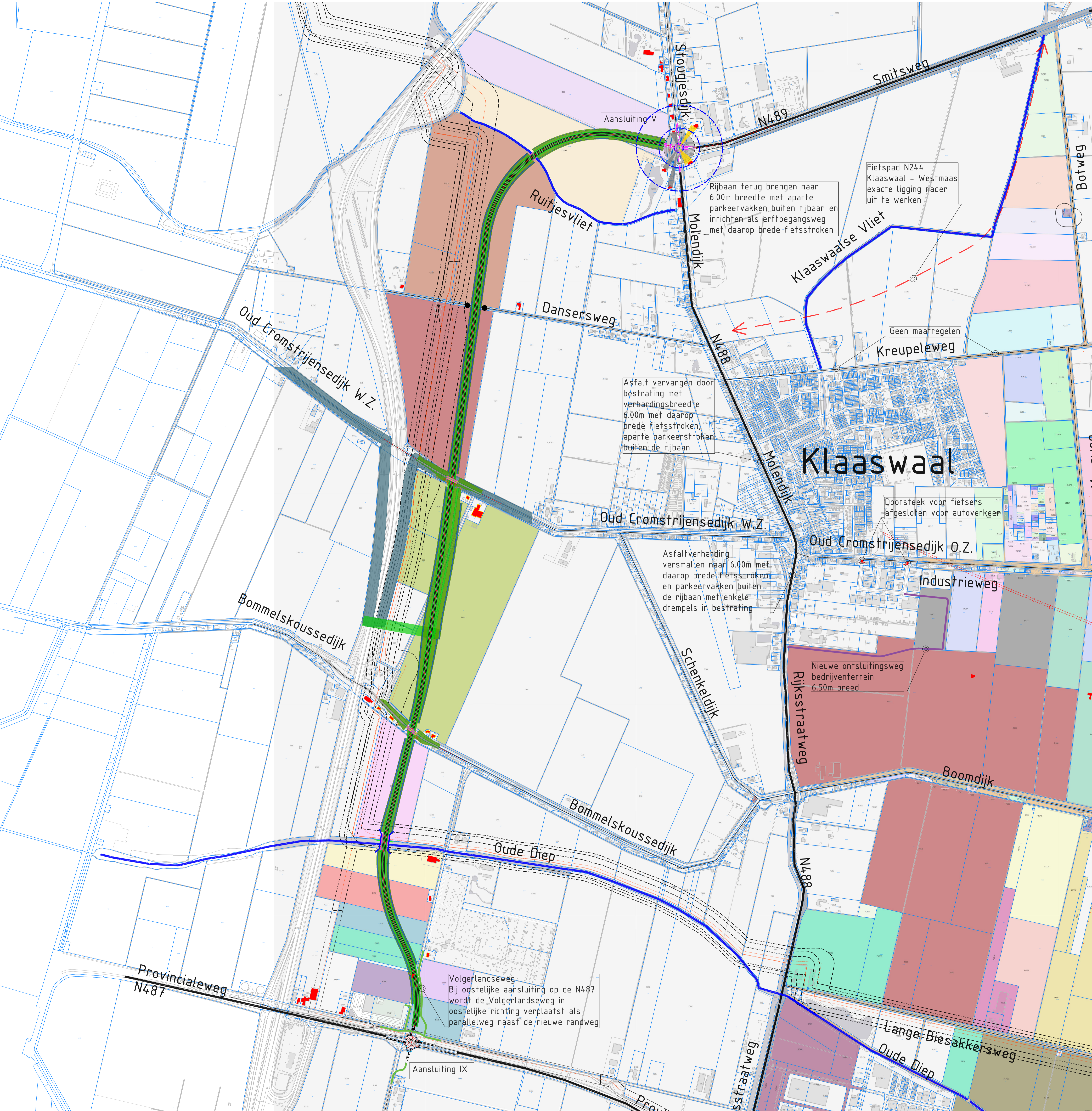
### Legenda

- |  |   |  |                         |
|--|---|--|-------------------------|
|  | Tracé RWKW  |  | Te amoveren woning      |
|  | Rotonde   |  | Te amoveren bijgebouw   |
|  | Verharding  |  | Viaduct/brug            |
|  | Berm  |  | Doorsteek voor fietsers |
|  | Water   |  |                         |
|  | Nieuwe parallelweg  |  |                         |
|  | Nieuwe fietsverbindingen                                  |  |                         |
|  | Bestaande regionale wegenstructuur                        |  |                         |
|  | Bestaande lokale weg                                      |  |                         |
|  | Kreek / watergang   |  |                         |
|  | Doodlopende weg   |  |                         |
|  | Vliegenveld   |  |                         |
|  | Regionale waterkering                                     |  |                         |
|  | Kadastrale grenzen  |  |                         |
|  | Leidingen gevaarlijke inhoud incl. zone voorzorgmaatregel |  |                         |
|  | Leidingstrook   |  |                         |
|  | Hoogspanningstrook  |  |                         |



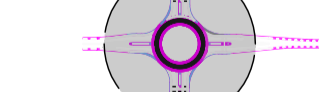















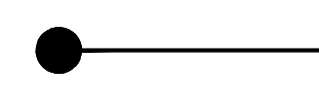



Maten in meters, tenzij anders vermeld  
 Hoogtematen in meters, t.o.v. NAP volgens  
 Algemene hoogtekaart Nederland (AHN3)

Alternatief 6 Westelijke Randweg, variant A  
 Tekeningnummer:  
 BG1978-TE-S0-6105  
 Overzichtstekening  
 Datum: 17-11-2021



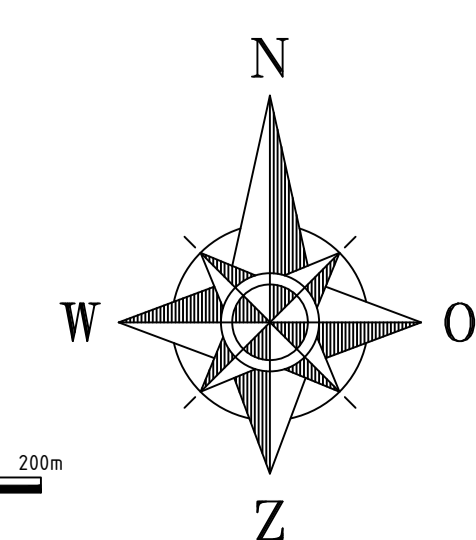


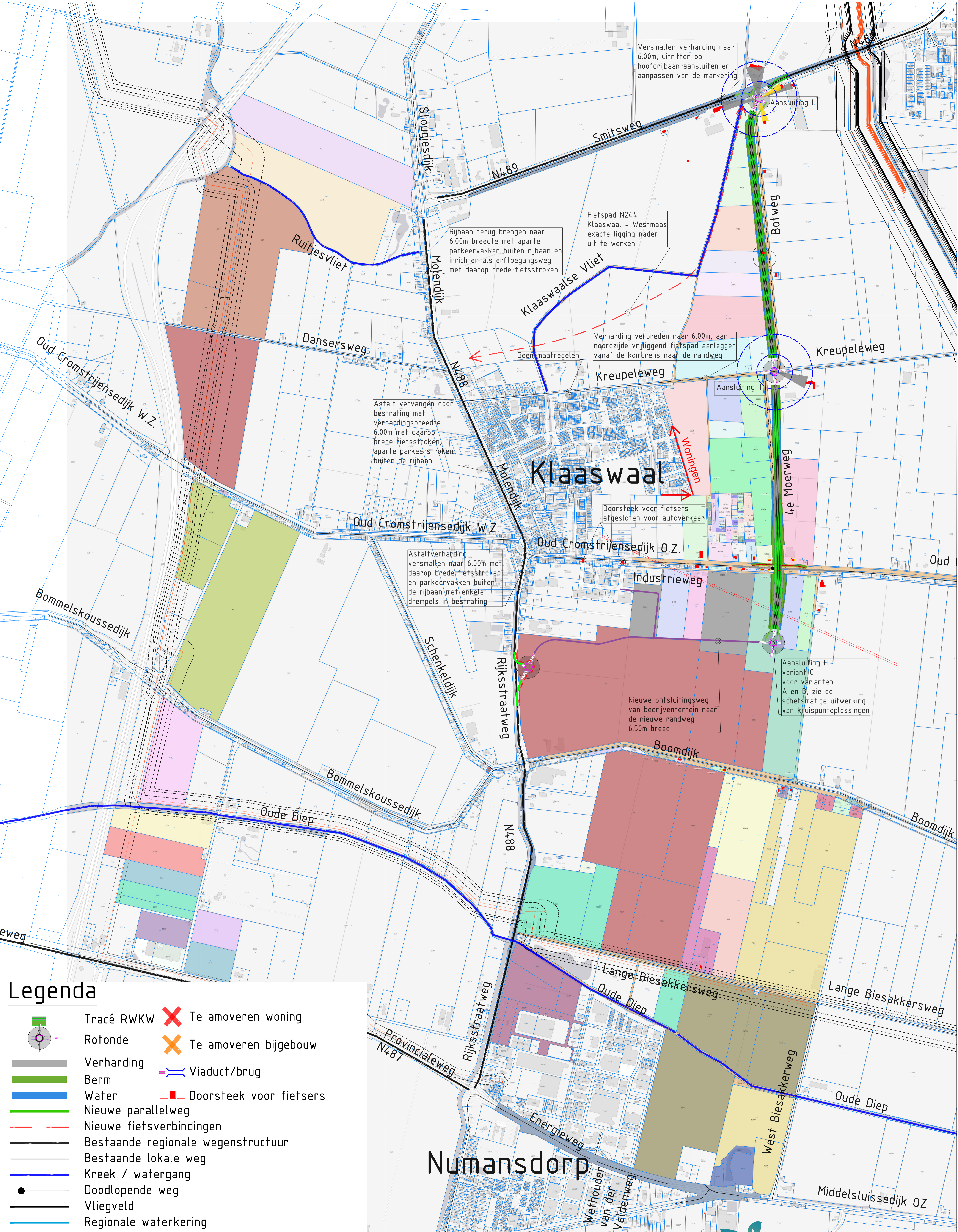
**Legenda**

-  Tracé RWKW
-  Te amoveren woning
-  Rotonde
-  Te amoveren bijgebouw
-  Verharding
-  Viaduct/brug
-  Berm
-  Doorsteek voor fietsers
-  Water
-  Nieuwe parallelweg
-  Nieuwe fietsverbindingen
-  Bestaande regionale wegenstructuur
-  Bestaande lokale weg
-  Kreek / watergang
-  Doodlopende weg
-  Vliegveld
-  Regionale waterkering
-  Kadastrale grenzen
-  Leidingen gevaarlijke inhoud
-  incl. zone voorzorgmaatregel
-  Leidingstrook
-  Hoogspanningstrook

Maten in meters, tenzij anders vermeld  
 Hoogtematen in meters, t.o.v. NAP volgens  
 Algemene hoogtekaart Nederland (AHN3)

Alternatief 6 Westelijke Randweg, variant B  
 Tekeningnummer:  
 BG1978-TE-S0-6106  
 Overzichtstekening  
 Datum: 17-11-2021



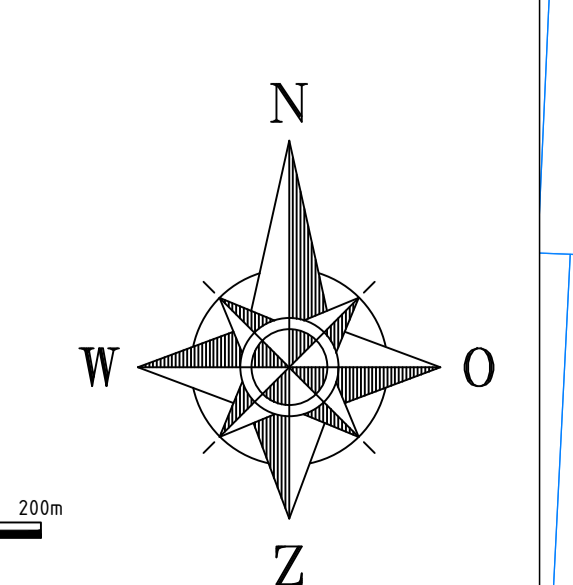


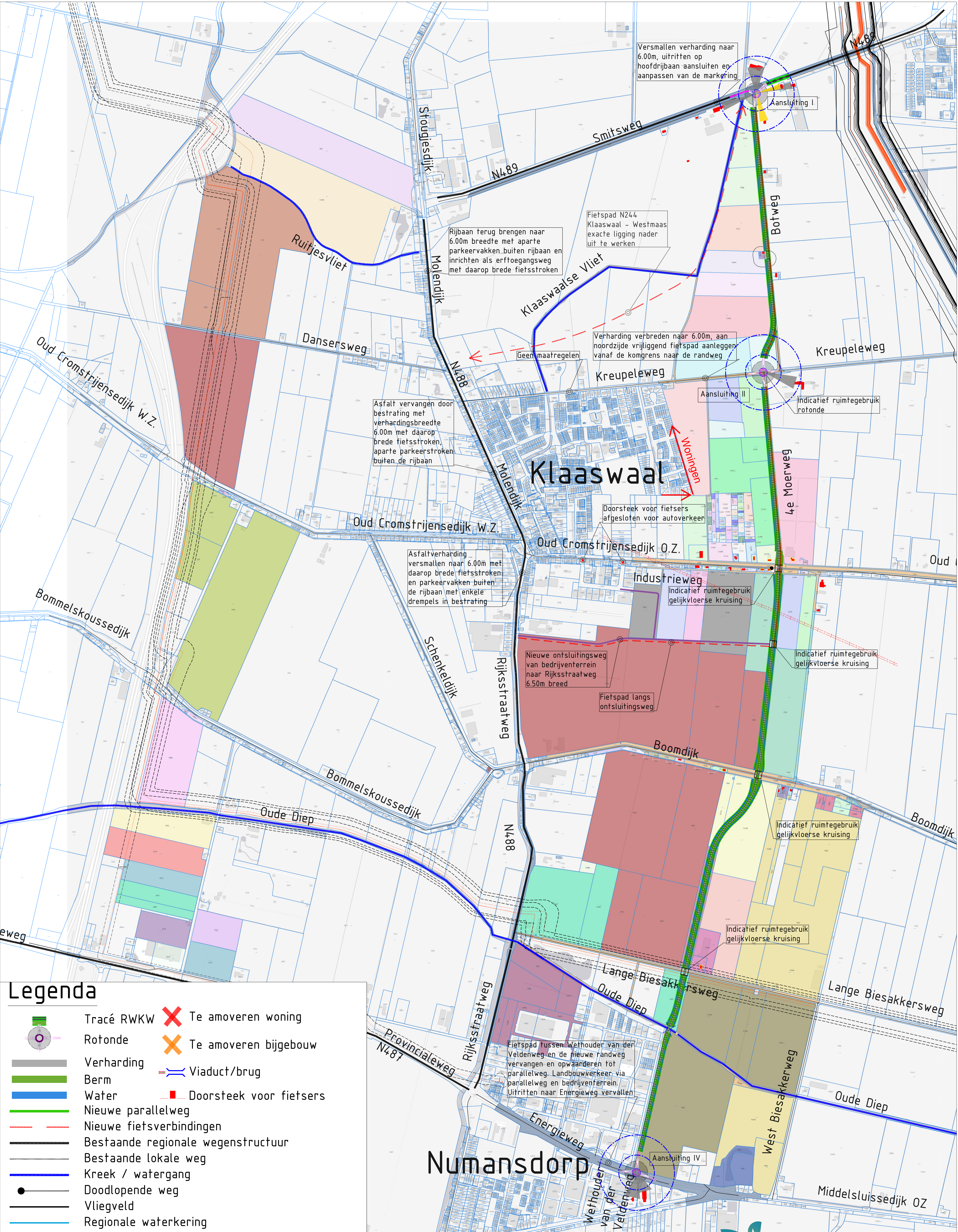
### Legenda

- Tracé RWKW
- Ronde
- Verharding
- Berm
- Water
- Nieuwe parallelweg
- Nieuwe fietsverbindingen
- Bestaande regionale wegenstructuur
- Bestaande lokale weg
- Kreek / watergang
- Doodlopende weg
- Vliegveld
- Regionale waterkering
- Kadastrale grenzen
- Leidingen gevaarlijke inhoud incl. zone voorzorgmaatregel
- Leidingstrook
- Hoogspanningstrook
- Te amoveren woning
- Te amoveren bijgebouw
- Viaduct/brug
- Doorstek voor fietsers

Maten in meters, tenzij anders vermeld  
 Hoogtematen in meters, t.o.v. NAP volgens  
 Algemene hoogtekaart Nederland (AHN3)

Alternatief 2C Oostelijke Randweg  
 Tekeningnummer:  
 BG1978-TE-SO-6107  
 Overzichtstekening  
 Datum: 03-06-2021





Versmallen verharding naar 6,00m, uitritten op hoofdrijbaan aansluiten en aanpassen van de markering

Rijbaan terug brengen naar 6,00m breedte met aparte parkeervakken buiten rijbaan en inrichten als erftoegangsweg met daarop brede fietsstroken

Fietspad N244 Klaaswaal - Westmaas exacte ligging nader uit te werken

Verharding verbreden naar 6,00m, aan noordzijde vrijliggend fietspad aanleggen vanaf de komgrens naar de randweg

















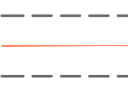




Asfalt vervangen door bestrating met verhardingsbreedte 6,00m met daarop brede fietsstroken, aparte parkeerstroken buiten de rijbaan

Asfaltverharding versmallen naar 6,00m met daarop brede fietsstroken en parkeervakken buiten de rijbaan met enkele drempels in bestrating

Nieuwe ontsluitingsweg van bedrijventerrein naar Rijksweg 6,50m breed

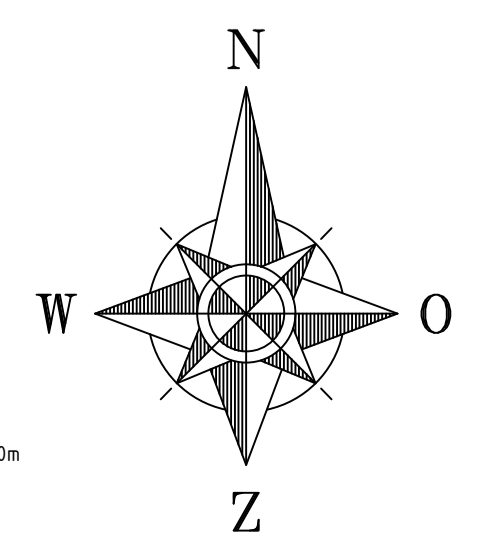
Fietspad tussen Wethouder van der Veldenweg en de nieuwe randweg vervangen en opwaarderen tot parallelweg. Landbouwverkeer via parallelweg en bedrijventerrein. Uitritten naar Energieweg vervallen

### Legenda

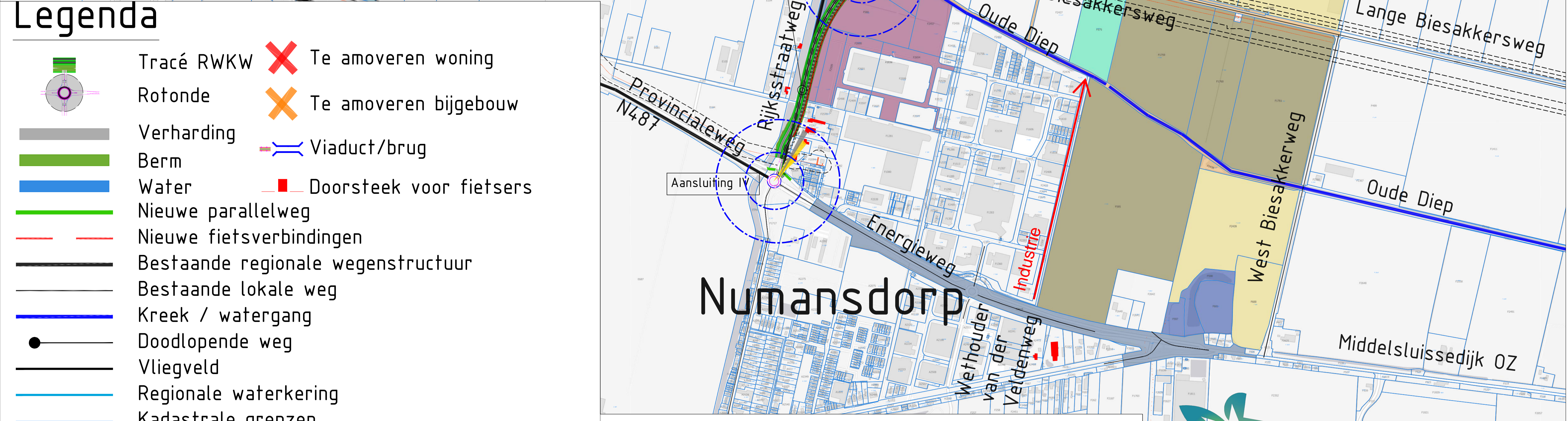
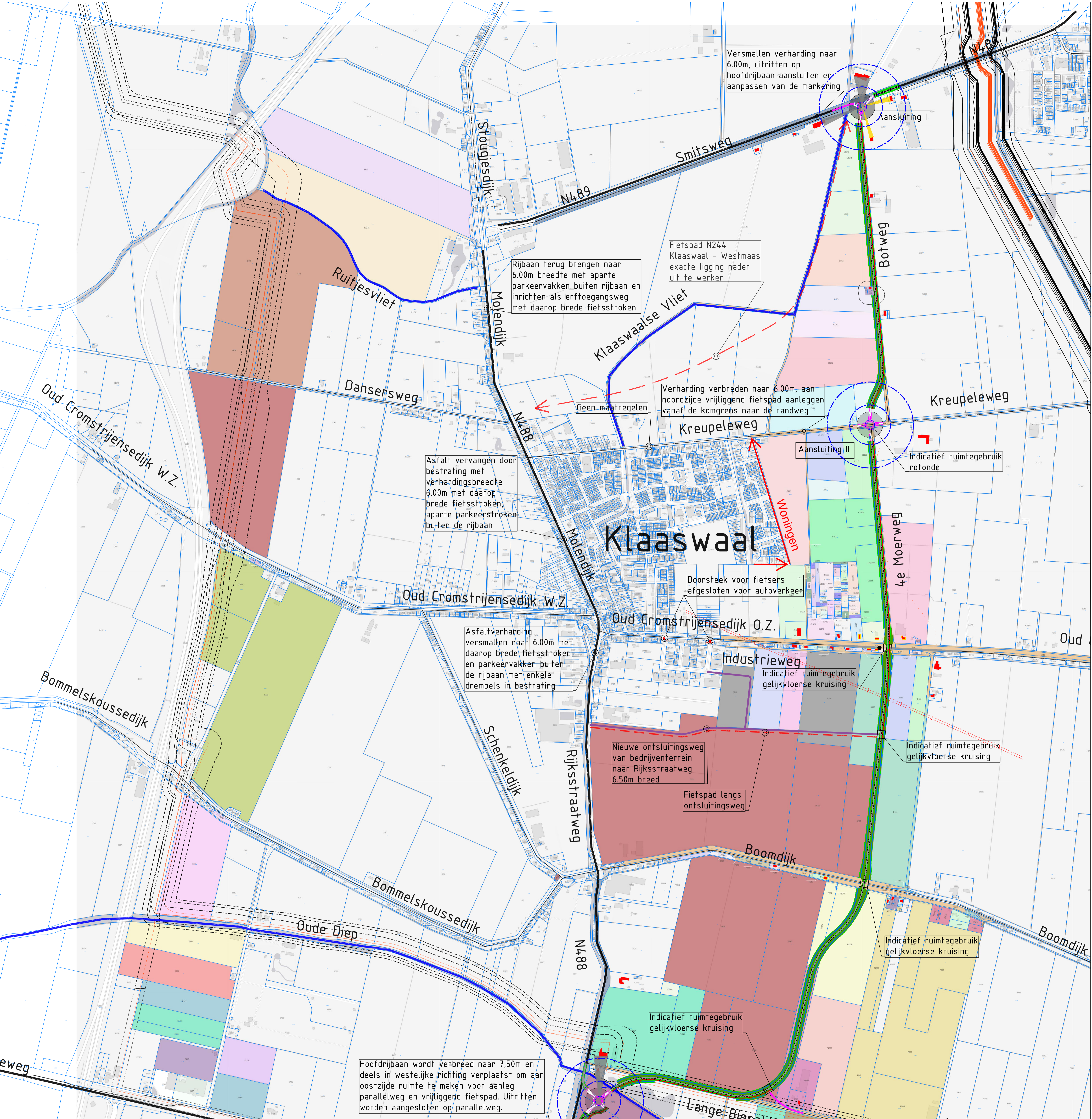
-  Tracé RWKW
-  Te amoveren woning
-  Ronde
-  Te amoveren bijgebouw
-  Verharding
-  Viaduct/brug
-  Berm
-  Water
-  Doorsteek voor fietsers
-  Nieuwe parallelweg
-  Nieuwe fietsverbindingen
-  Bestaande regionale wegenstructuur
-  Bestaande lokale weg
-  Kreek / watergang
-  Doodlopende weg
-  Vliegveld
-  Regionale waterkering
-  Kadastrale grenzen
-  Leidingen gevaarlijke inhoud
-  Leidingstrook
-  Hoogspanningstrook

Maten in meters, tenzij anders vermeld  
 Hoogtematen in meters, t.o.v. NAP volgens  
 Algemene hoogtekaart Nederland (AHN3)

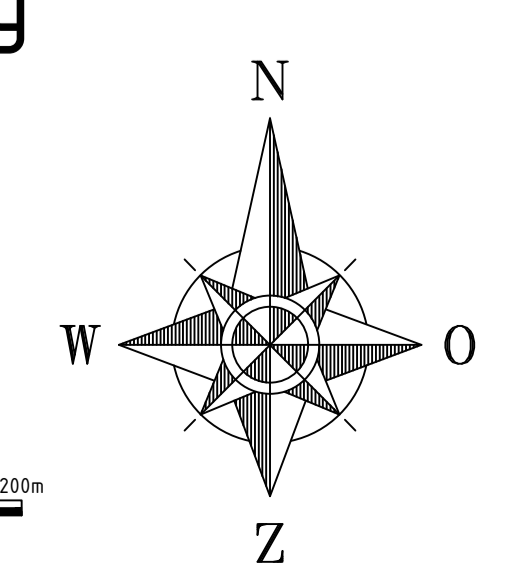
Alternatief 2B Oostelijke Randweg  
 Tekeningnummer:  
 BG1978-TE-S0-6014  
 Overzichtstekening  
 Datum: 03-06-2022

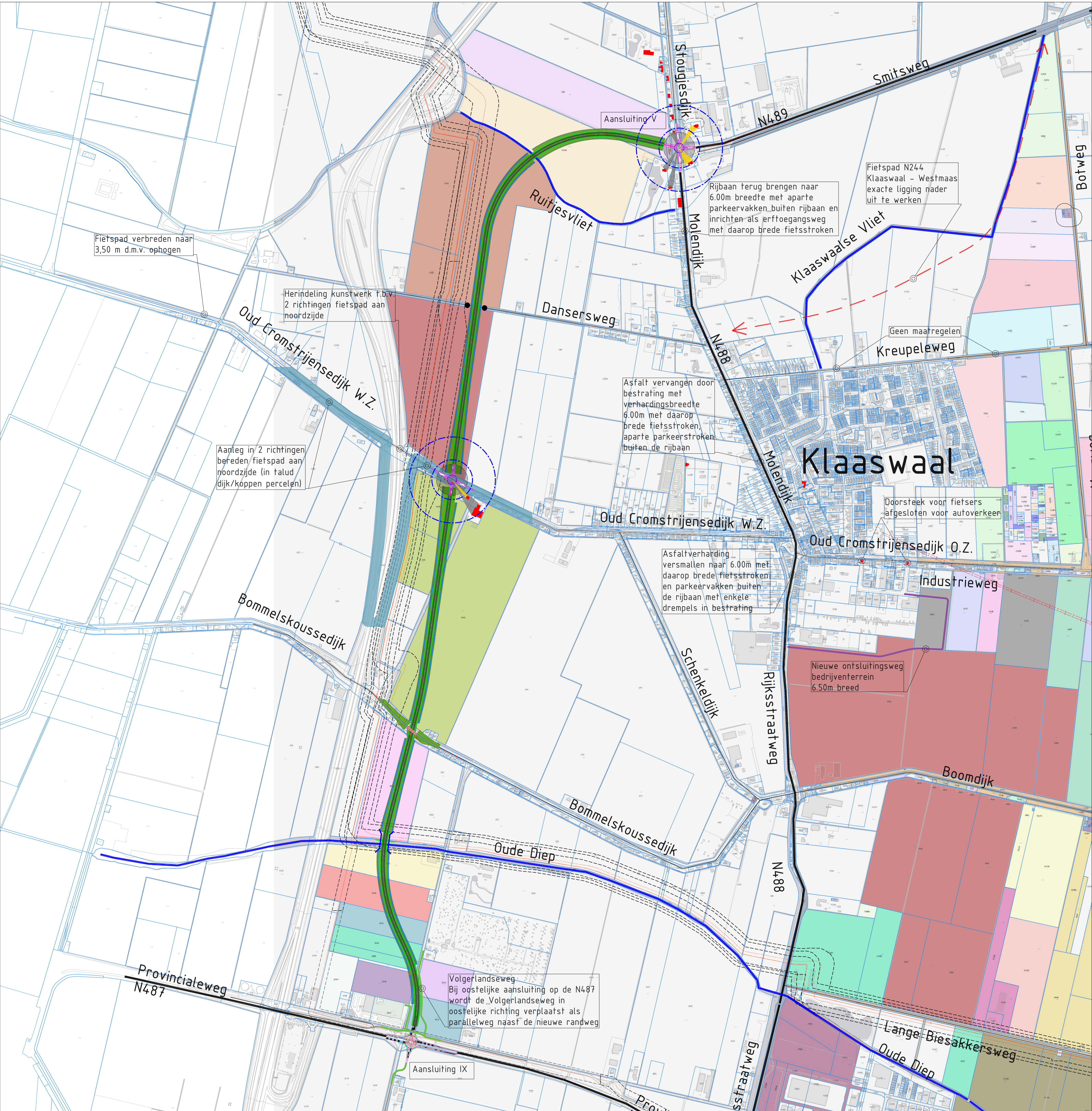






Alternatief 4B Oostelijke Randweg  
 Tekeningnummer:  
 BG1978-TE-S0-6015  
 Overzichtstekening  
 Datum: 03-06-2022





### Legenda

- |  |                                    |  |                                    |
|--|------------------------------------|--|------------------------------------|
|  | Tracé RWKW                         |  | Te amoveren woning                 |
|  | Rotonde                            |  | Te amoveren bijgebouw              |
|  | Verharding                         |  | Viaduct/brug                       |
|  | Berm                               |  | Doorsteek voor fietsers            |
|  | Water                              |  | Nieuwe parallelweg                 |
|  | Nieuwe fietsverbindingen           |  | Bestaande regionale wegenstructuur |
|  | Bestaande regionale wegenstructuur |  | Bestaande lokale weg               |
|  | Kreek / watergang                  |  | Doodlopende weg                    |
|  | Doodlopende weg                    |  | Vliegveld                          |
|  | Regionale waterkering              |  | Regionale waterkering              |
|  | Kadastrale grenzen                 |  | Leidingen gevaarlijke inhoud       |
|  | Leidingen gevaarlijke inhoud       |  | incl. zone voorzorgmaatregel       |
|  | Leidingstrook                      |  | Hoogspanningstrook                 |
|  | Hoogspanningstrook                 |  |                                    |
- Maten in meters, tenzij anders vermeld  
 Hoogtematen in meters, t.o.v. NAP volgens  
 Algemene hoogtekaart Nederland (AHN3)

Alternatief 6 Westelijke Randweg, variant B  
 met aansluiting OCW  
 Tekeningnummer:  
 BG1978-TE-SO-6108  
 Overzichtstekening  
 Datum: 14-06-2022

