

























- LEGENDA**
-  Zandwings
 -  Onderwateroever - rietoever
 -  Poel, gevuld met grondwater
 -  Vochtige schrale graslanden
 -  Droge schrale rugle
 -  Bloemrijke graslanden
 -  Steile sifachtige zandoever, oeverwaluwand
 -  Droge schrale zandgronden
 -  Overspoelbare zandgronden
 -  Bestaand bos
 -  Nieuw bos (60% eik, 10% beuk, 8% grove den, 12% struiken, 10% zwarte els)
 -  Struweel, geen boomvormers
 -  Bestaande laarbomen
 -  Nieuw bomenrij (linde)
 -  Bestaande rijweg
 -  Nieuw fiets-/wandelpad
 -  Bestaande zandweg en fietspad Beetserwijk
 -  Geo-route
 -  Uitzichtvonder
 -  Grondlichaam met uitzichtpunt
 -  Leidingstraat
 -  Ondergrondse leidingen