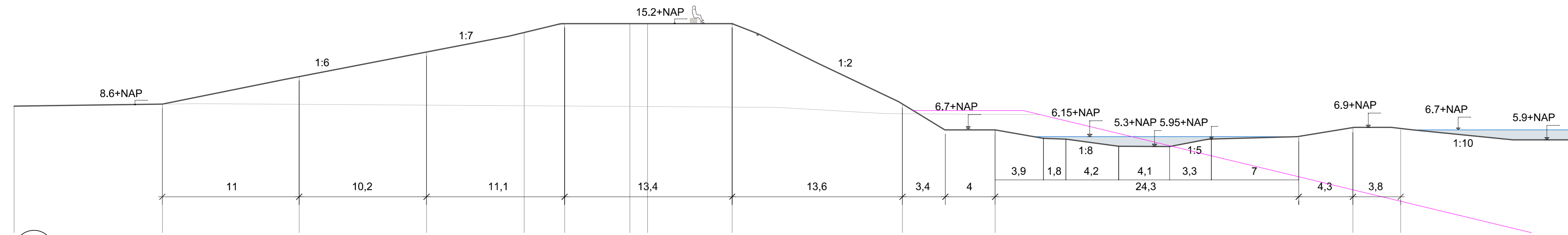
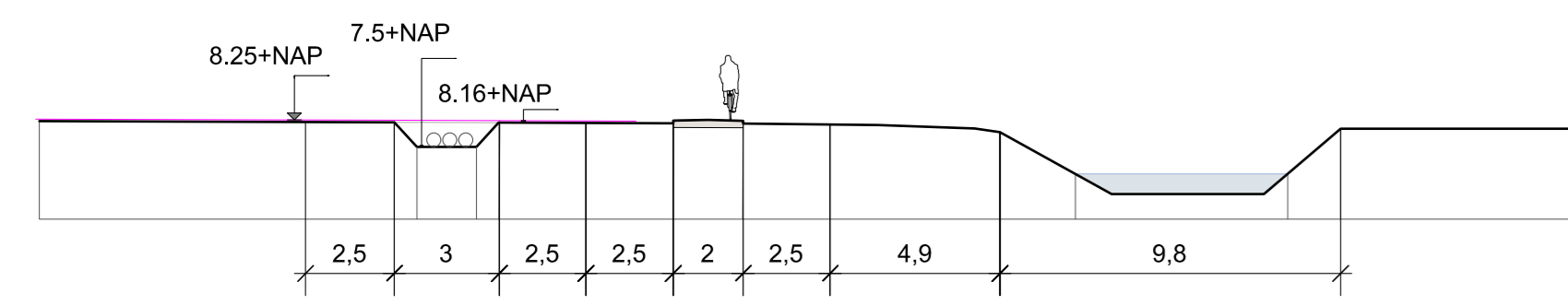


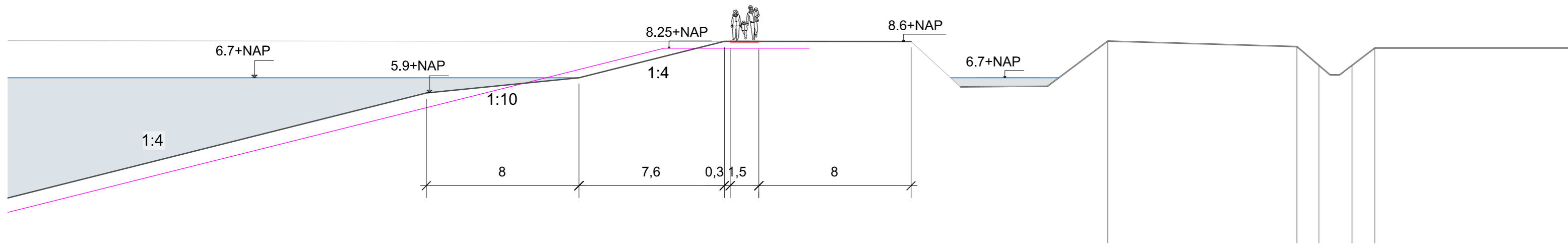
1 Westrand - Noord
Scale: 1:200



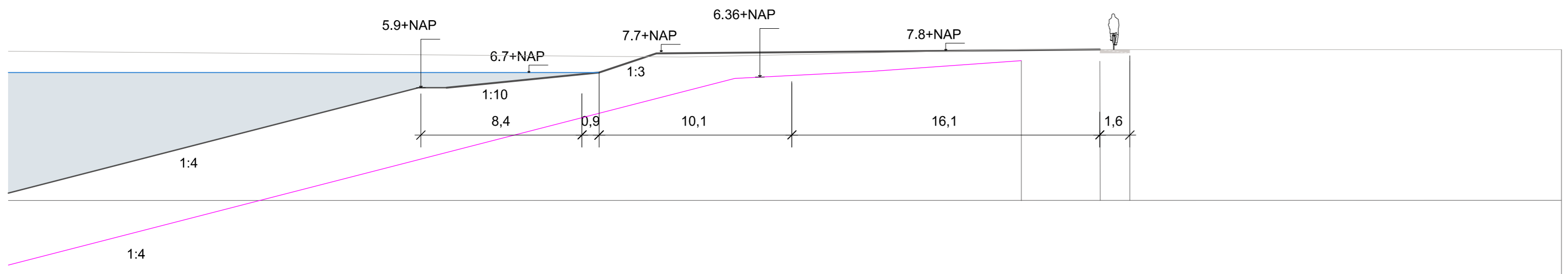
2 Westrand - zuid
Scale: 1:200



3 Zuidrand - in bos
Scale: 1:200

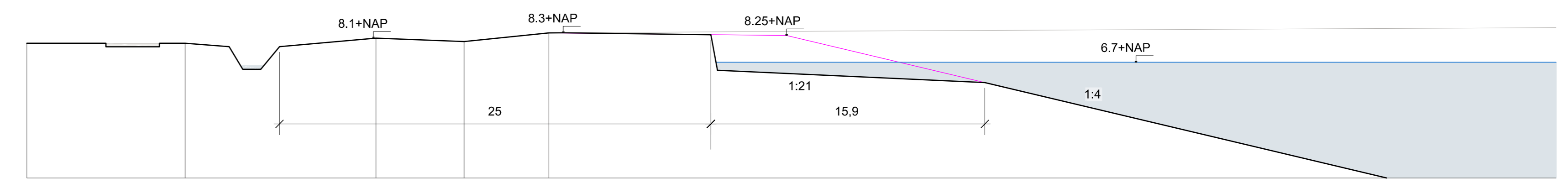


4 Oostrand - zuid
Scale: 1:200

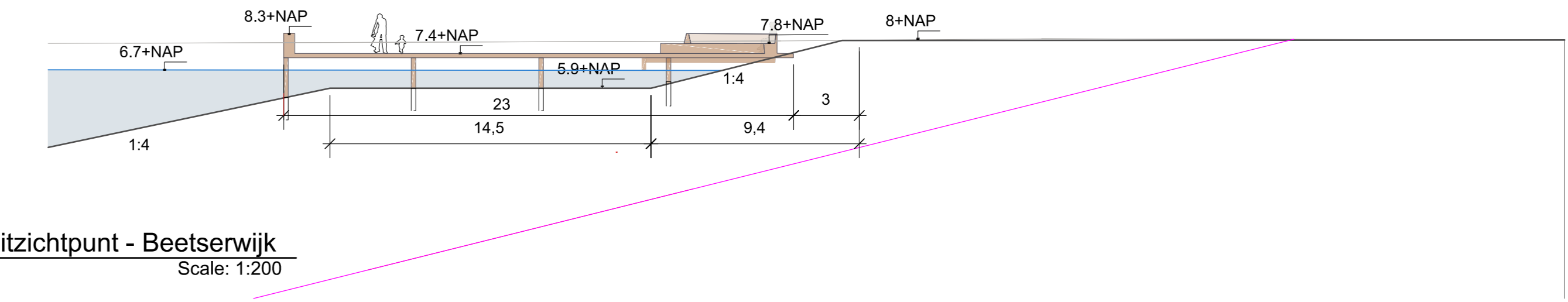


5 Oostrand - noord
Scale: 1:200

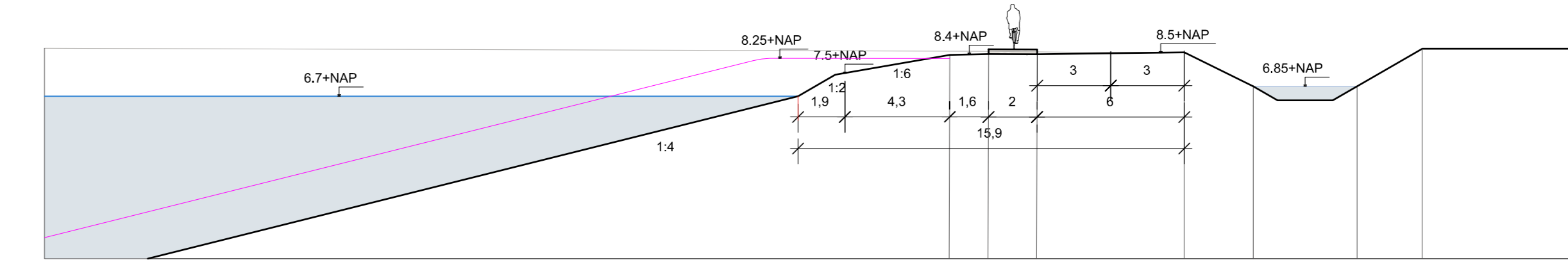
Profielen definitieve situatie
SCHAAL 1 : 200



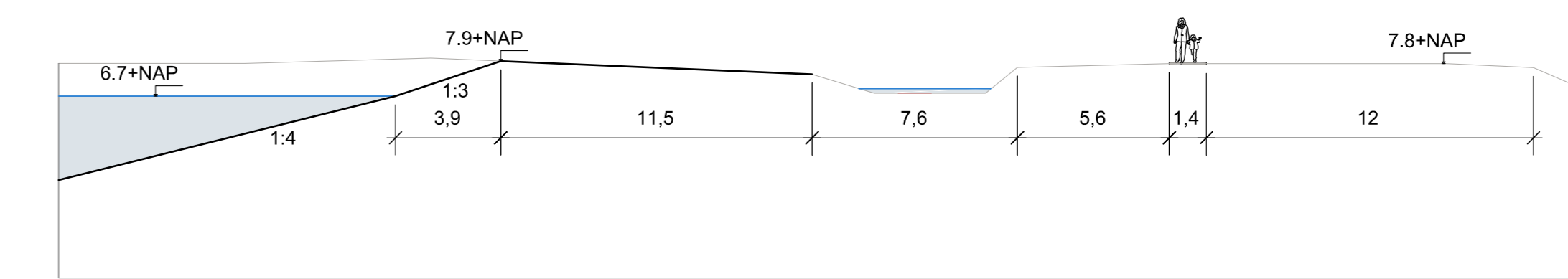
6 Noordrand
Scale: 1:200



7 Uitzichtpunt - Beetsenwijk
Scale: 1:200



8 Zuidrand - langs plas
Scale: 1:200



9 Beetsenwijk
Scale: 1:200



Legenda		
Geometrie	Omschrijving	Status
	Bestaande situatie	Bestaand
	Nieuwe situatie	Nieuw
	Waterlijn	Nieuw
	Ontgraven/aanvullen conform 3D-model	Nieuw

Z&M	Eerste ontwerp	S. van Kesteren	J. Verbeek	J. Verbeek	22-07-2022
Werk	ontwerp	ontwerp	ontwerp	ontwerp	ontwerp

opdrachtgever		Kremer Zand B.V.	
project		Aanvraag ontgrondingsvergunning Sellingerbeetse, Noordplas	
omschrijving		Definitief Ontwerp: - Profielen eindsituatie zandwinning	
documentatie	documentversie	Definitief 1.0	
formaat	schaal	type	bladnr. van
A0	1:200	Vergunning	2 2
