



# Akoestisch onderzoek

**Port of Urk binnendijks bedrijventerrein**

projectnummer 0466246  
definitief  
21 oktober 2020

# Akoestisch onderzoek

## Port of Urk binnendijsk bedrijsventerrein

projectnummer 0466246

definitief revisie 02  
21 oktober 2020

### Auteurs

B.Bruijnen

### Opdrachtgever

Gemeente Urk  
Singel 9  
8321 GT URK

datum vrijgave  
21-10-2020

beschrijving revisie 02  
definitief

goedkeuring  
M.J. Reinders

vrijgave  
M.A.W.A. van de Klundert

# Inhoudsopgave

		Blz.
1	Inleiding	1
1.1	Aanleiding	1
1.2	Situatie	1
1.3	Voornemen	2
1.4	Doel	3
1.5	Leeswijzer	3
<b>2</b>	<b>Uitgangspunten en juridisch kader industrielawaai</b>	<b>4</b>
2.1	Juridisch kader	4
2.1.1	Woon- en leefklimaat	4
2.2	Bepaling geluidssituatie	4
2.3	Rekenmethode	6
<b>3</b>	<b>Uitgangspunten en juridisch kader wegverkeerslawaai</b>	<b>7</b>
3.1	Juridisch kader	7
3.1.1	Wet geluidhinder	7
3.1.2	Nieuwe situaties	8
3.1.3	Gewijzigde situaties (reconstructie)	8
3.1.3.1	Aftrek ex artikel 110g Wet geluidhinder	9
3.2	Rekenmethode	9
3.3	Invoergegevens geluidrekenmodel	10
<b>4</b>	<b>Cumulatie</b>	<b>11</b>
<b>5</b>	<b>Rekenresultaten</b>	<b>13</b>
5.1	Rekenresultaten industrielawaai op bestaande woningen	13
5.2	Rekenresultaten wegverkeerslawaai	14
5.2.1	Nieuwe aangelegde wegen	15
5.2.2	Indirecte hinder	16
5.2.3	Rekenresultaten wegverkeerslawaai gewijzigde situatie	17
5.3	Rekenresultaten cumulatieve geluidbelasting	18
<b>6</b>	<b>Samenvatting en conclusie</b>	<b>20</b>
6.1	Wet geluidhinder	20
6.2	Wet ruimtelijke ordening	21

## Bijlagen

1. Invoergegevens rekenmodel
2. Rekenresultaten industrielawaai
3. Rekenresultaten wegverkeerslawaaï
4. Rekenresultaten windturbinelawaai

## Figuren

1. Overzicht rekenmodel industrielawaai
2. Overzicht rekenmodel wegverkeerslawaaï
3. Overzicht rekenmodel windturbinelawaai
4. Overzicht cumulatieve geluidbelasting



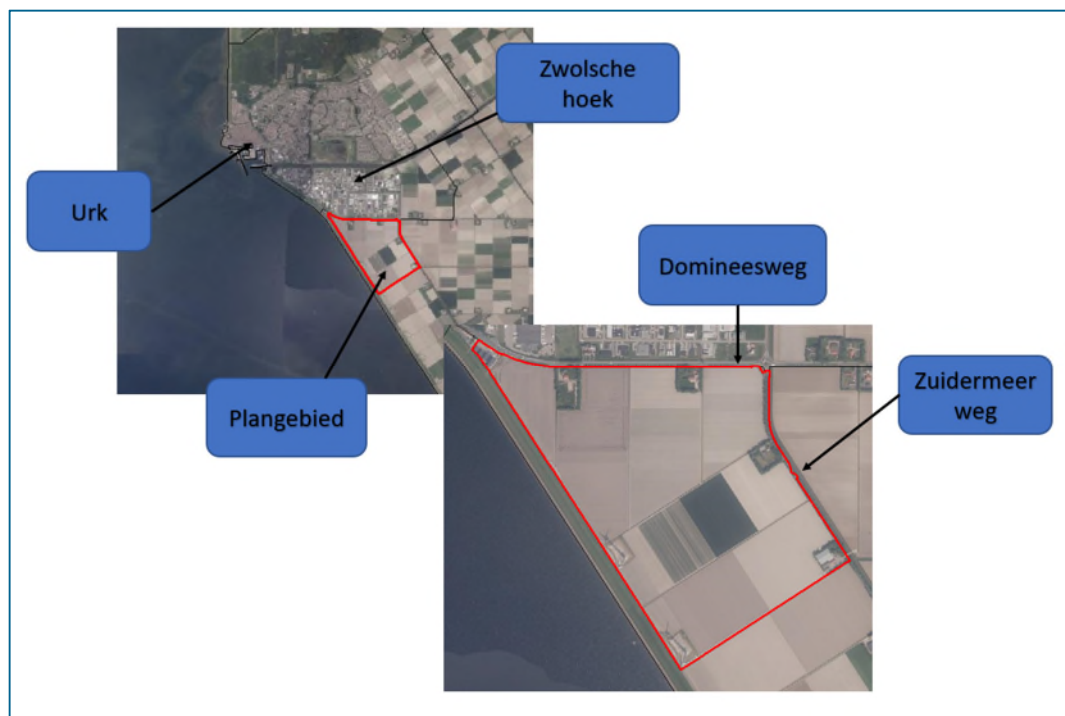
# 1 Inleiding

## 1.1 Aanleiding

Gemeente Urk heeft plannen om een nieuw niet-gezoneerd bedrijventerrein Port of Urk te realiseren ten zuiden van Urk. Om deze ontwikkeling mogelijk te maken wordt er een akoestisch onderzoek gedaan naar de verschillende aspecten van geluid als gevolg van het nieuwe terrein. Het onderhavig onderzoek richt zich op het aspect geluid op het leefklimaat en omliggende woningen, ten gevolge van geluidbronnen die direct en indirect te maken hebben met het nieuwe bedrijventerrein.

## 1.2 Situatie

Het plangebied is circa 104 ha. groot en bestaat in de huidige situatie voornamelijk uit agrarische percelen en enkele woningen (zie afbeelding 1.1). Ten noorden van het plangebied ligt het bedrijventerrein 'Zwolsche Hoek'. Aan de noordzijde wordt het plangebied tevens begrenst door de Domineesweg. Aan de oostzijde bepaalt de gemeentegrens de grens van het plangebied, deze ligt deels ter hoogte van de Zuidermeerweg. Aan de zuid- en de oostzijde van het plangebied bevinden zich op dit moment agrarische bedrijven.



Afbeelding 1.1- Locatie plangebied (bron: Nationaalgeoregister)



## 1.4 Doel

In verband met de voorgenomen ontwikkeling en de hieraan gekoppelde ruimtelijke procedure is een akoestisch onderzoek nodig. In het akoestisch onderzoek zullen de volgende aspecten worden onderzocht:

1. In het kader van een goede ruimtelijke ordening (op grond van de Wet ruimtelijke ordening) zal de geluidbelasting vanwege de bedrijven binnen het plangebied op bestaande woningen worden bepaald;
2. In het kader van de Wet geluidhinder zal de geluidbelasting vanwege nieuwe wegen op bestaande woningen worden bepaald;
3. In het kader van een goede ruimtelijke ordening (op grond van de Wet ruimtelijke ordening) zal het geluideffect worden beschouwd vanwege de toename op de aan het plan aansluitende Domineesweg.
4. In het kader van een goede ruimtelijke ordening (op grond van de Wet ruimtelijke ordening) zal de verwachte geluidbelasting als gevolg van het nieuwe bedrijventerrein, bestaande en nieuwe wegen en de bijliggende windturbines op de omliggende woningen worden bepaald.

## 1.5 Leeswijzer

De rapportage is als volgt opgebouwd:

- Hoofdstuk 2 beschrijft de uitgangspunten en juridisch kader voor industrielawaai;
- Hoofdstuk 3 beschrijft de uitgangspunten en juridisch kader voor wegverkeerslawaai;
- In hoofdstuk 4 beschrijft de uitgangspunten over de bepaling van de cumulatieve geluidbelasting en windturbines;
- De rekenresultaten komt aan de orde in hoofdstuk 5;
- In hoofdstuk 6 tenslotte wordt een samenvatting en een conclusie gegeven.

## 2 Uitgangspunten en juridisch kader industrielawaai

Het plan Port of Urk - Binnendijks bedrijventerrein maakt de ontwikkeling van nieuwe bedrijfsactiviteiten mogelijk. Onderstaand zijn de uitgangspunten voor het industrielawaai onderzoek opgesomd.

### 2.1 Juridisch kader

Het nieuwe bedrijventerrein zal een niet-gezoneerd industrieterrein worden. Er is derhalve vanuit de Wet geluidhinder geen wettelijk kader om het terrein te toetsen. Omdat de Wet geluidhinder voor deze gevallen niets regelt, is toetsing van het geluid van bedrijven die niet op een gezoneerd industrieterrein liggen, niet een plicht die rechtstreeks in een wet is terug te vinden. Om een indicatie te geven wat de uiteindelijk geluid situatie wordt, zal het geluid van de industrie op bedrijventerrein inzichtelijk worden gemaakt. Daarnaast zal ook het cumulerend effect met het bedrijventerrein Zwolsche Hoek en wegverkeer- en windturbinelawaai worden bepaald.

#### 2.1.1 Woon- en leefklimaat

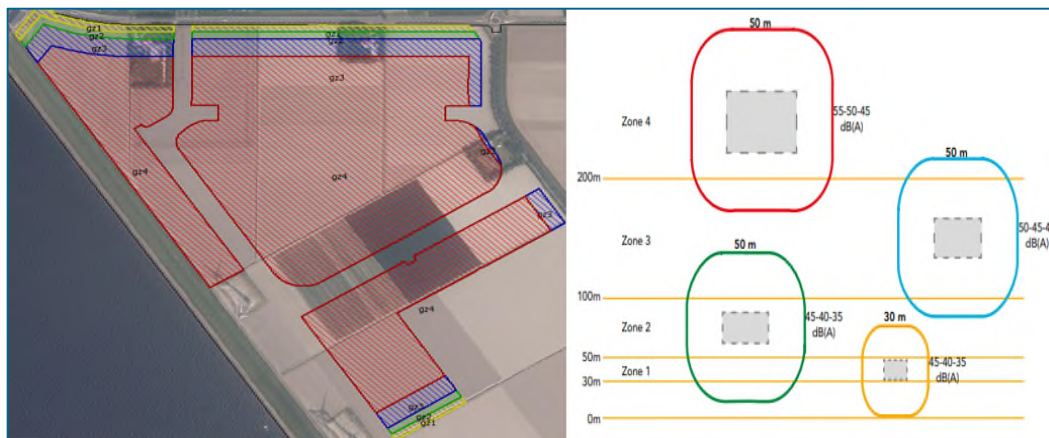
Vanuit de Wet Ruimtelijke Ordening bij nieuwe plannen bestaat de eis dat er sprake moet zijn van een goede ruimtelijke ordening. In de jurisprudentie is dat onder meer vertaald in het vereiste dat in het bestemmingsplan de afweging moet zijn gemaakt of er sprake is van een 'aanvaardbaar woon- en leefklimaat' voor de omliggende woningen.

Er is geen vaststaande normstelling voor het bepalen wanneer er wel of niet sprake is van een aanvaardbaar woon- en leefklimaat. Het is wel duidelijk dat het voor het maken van een goede afweging daarover noodzakelijk is dat de geluidbelasting in op de omliggende van alle geluidbronnen in beeld wordt gebracht. In deze situatie zal het industrie- wegverkeers- en windturbinelawaai in kaart worden gebracht.

Zoals gezegd is er geen wettelijk kader voor de toetsing van gecumuleerde geluidbelasting. Door middel van de in paragraaf 2.2 en 3.3 beschreven methode is met een worst-case benadering de geluidemissie van het totale bedrijventerrein inzichtelijk gemaakt.

### 2.2 Bepaling geluidssituatie

Op grond van het bestemmingsplan en de nieuwe uitgave Milieuzonering van het VNG (mei 2019) wordt de geluidemissies van de bedrijventerreinen bepaald. De nieuwe milieuzonering van het VNG werkt met een andere methodiek, er worden geen milieucategorieën voor de bedrijven aangewezen. Met deze methodiek wordt er gewerkt met vier geluidzones. In het bestemmingsplan is vastgesteld waar welke zone zich bevindt. De hoeveelheid geluidruimte per bedrijf is afhankelijk van de zone waar het bedrijf zich in bevindt. In afbeelding 2.1 en tabel 2.1 is de verbeelding van deze zones te zien en de beschikbare geluidruimte per zone.



Afbeelding 2.1- Verbeelding milieuzonering geluid (geel – geluidzone 4, groen -geluidzone 3, blauw- geluidzone 2 en rood – geluidzone 1). Links bestemmingsplan, rechts schematische verbeelding zonering methodiek.

Tabel 2.1- Geluidruimte per geluid zone

Geluidruimte voor inrichtingen gelegen binnen de aanduiding	Afstand vanaf grens inrichting	07:00-19:00 uur	19:00-23:00 uur	23:00-07:00 uur
Geluidruimte zone 1	30	45 dB(A)	40 dB(A)	35 dB(A)
Geluidruimte zone 2	50	45 dB(A)	40 dB(A)	35 dB(A)
Geluidruimte zone 3	50	50 dB(A)	45 dB(A)	40 dB(A)
Geluidruimte zone 4	50	55 dB(A)	50 dB(A)	45 dB(A)

Met de beschikbare geluidruimtes zijn de maximale geluidemissies van het bedrijventerrein bepaald. Dit is gedaan met behulp van het rekenprogramma GeoMilieu V2020.1. Op de genoemde afstanden van tabel 2.1, zijn toetspunten geplaatst parallel aan iedere geluidzone. Zo is er een geluidemissie per geluidzone berekend wat op de grenswaarde van tabel 2.1 zit. Tabel 2.2 geeft de geluidemissies van de bedrijfskavels per geluidzone weer. De geluidbelastingen zijn gebaseerd op kengetallen uit de oude methodiek met van het VGN met de milieucategorieën. In bijlage 1 zijn de volledige geluidemissies inclusief het frequentiespectrum beschikbaar.

**Tabel 2.2- Maximaal toegestane geluidemissie voor bedrijven in iedere geluidzone**

Geluidzone	Maximale geluidbelasting (dB(A)/m <sup>2</sup> )
1	53,0
2	55,0
3	57,5
4	60,0

Aangenomen is dat de bedrijven in de dagperiode continu in bedrijf zijn, en in de avond- en nachtperiode voor respectievelijk 32% ( $C_b = 5$  dB) en 10% ( $C_b = 10$  dB) van de tijd. Dit moet worden beschouwd als een maximale invulling van het bedrijventerrein.

De hierboven omschreven methode om te komen tot een akoestische verkaveling voor in de toekomst nog te vestigen bedrijven is 'worst case' te noemen. Voor de akoestische verkaveling is namelijk uitgegaan van de maximaal toegestane geluidemissie. In werkelijkheid zullen ook bedrijven met een lagere geluidemissie gesitueerd zijn. De daadwerkelijke geluidbelasting zullen in die gemengde situaties dan ook (veel) lager zijn dan de geluidbelasting waarmee nu is gerekend.

## 2.3 Rekenmethode

Voor het inzichtelijk maken van het industrielawaai zijn de industriebronnen ingevoerd in een grafisch computermodel dat rekent volgens de Standaardrekenmethode II uit het 'Reken- en meetvoorschrift geluid 2012'. Daarbij is gebruik gemaakt van het programma Geomilieu v2020.1.

De bronhoogte van de kavelbronnen is op een hoogte van 5 meter boven het plaatselijk maaiveld gemodelleerd. De volledige invoergegevens van het rekenmodel staan in bijlage 1.

## 3 Uitgangspunten en juridisch kader wegverkeerslawaai

De ontwikkeling van de Port of Urk - Binnendijks vergroot de verkeersaantrekkende werking van het gebied. Onderstaand zijn de uitgangspunten voor het wegverkeerslawaai onderzoek opgesomd.

### 3.1 Juridisch kader

#### 3.1.1 Wet geluidhinder

De Wet geluidhinder (Wgh) is alleen van toepassing binnen de wettelijk vastgestelde zone van de weg. De breedte van de geluidzone langs wegen is geregeld in artikel 74 Wgh en is gerelateerd aan het aantal rijstroken van de weg en het type weg (stedelijk of buitenstedelijk). De ruimte boven en onder de weg behoort eveneens tot de zone van de weg. De betreffende zonebreedtes zijn in tabel 3.1 weergegeven.

Tabel 3.1- Zonebreedte wegverkeer

Aantal rijstroken	Zonebreedte [m]	
	Stedelijk gebied	Buitenstedelijk gebied
5 of meer	-	600
3 of meer	350	-
3 of 4	-	400
1 of 2	200	250

Het stedelijk gebied wordt in de Wgh gedefinieerd als 'het gebied binnen de bebouwde kom doch voor de toepassing van de hoofdstukken VI en VII met uitzondering van het gebied binnen de bebouwde kom, voor zover liggend binnen de zone van een autoweg of autosnelweg'. Dit laatste gebied valt onder het buitenstedelijk gebied.

Binnen de zone van een weg dient een akoestisch onderzoek plaats te vinden naar de geluidbelasting op de binnen de zone gelegen woningen en andere geluidgevoelige bestemmingen. Bij het berekenen van de geluidbelasting wordt de  $L_{den}$ -waarde in dB bepaald.

De berekende geluidbelasting dient getoetst te worden aan de grenswaarden van de Wet geluidhinder. Indien de (voorkeurs)grenswaarde wordt overschreden, dient beoordeeld te worden of maatregelen ter beperking van het geluid mogelijk zijn. Als maatregelen niet mogelijk zijn, kan een hogere grenswaarde worden vastgesteld door het college van burgemeester en wethouders.



### 3.1.2 Nieuwe situaties

In artikel 82 en volgende worden de grenswaarden vermeld met betrekking tot nieuwe situaties bij zones. In artikel 3.1 en 3.2 van het Besluit geluidhinder worden de grenswaarden van geluidgevoelige gebouwen als bedoeld in artikel 1 van de Wgh<sup>1</sup> vermeld. In tabel 3.2 zijn deze waarden (voorkeursgrenswaarden en de maximaal toelaatbare hogere grenswaarde) opgenomen.

Tabel 3.2- Grenswaarden voor woningen langs een aan te leggen weg

Status van de woning	Voorkeursgrenswaarde [dB]	Ten hoogst toelaatbare geluidbelasting [dB]	
		Stedelijk	Buitenstedelijk
nog niet geprojecteerde woningen	48	58	53
geprojecteerde woningen	48	58	53
reeds aanwezig of in aanbouw zijnde woningen	48	63	58
andere geluidgevoelige gebouwen	48	63	58

### 3.1.3 Gewijzigde situaties (reconstructie)

Bij reconstructie is de normering afhankelijk van de situatie voor het wijzigen. De ten hoogste toelaatbare geluidbelastingen bij wijzigingen op of aan een weg zijn vermeld in de artikelen 100, 100a en 100b. In de onderstaande tabel zijn deze waarden weergegeven.

Tabel 3.3- Grenswaarden voor woningen bij reconstructie

Situatie	Grenswaarde [dB]
Heersende waarde <48 dB	48
Eerdere hogere waarde vastgesteld	Laagste van: <ul style="list-style-type: none"> <li>• Heersende waarde (met drempelwaarde 48 dB)</li> <li>• Hogere (vastgestelde) waarde</li> </ul>
Nog te saneren saneringssituatie	48
Overige gevallen	Heersende waarde (met drempelwaarde 48 dB)
Maximale ontheffing	Grenswaarde +5 (met plafondwaarde 68 dB)

Er is overigens pas sprake van een reconstructie<sup>2</sup> in de zin van de Wet geluidhinder bij een wijziging op of aan een aanwezige weg waarbij de toename van de geluidbelasting 2 dB (afgerond 1,5 dB) of meer bedraagt.

<sup>1</sup> Onderwijsgebouw, ziekenhuis, verpleeghuis, verzorgingstehuis, een psychiatrische inrichting, kinderdagverblijf.

<sup>2</sup> De reconstructie van een weg omvat iedere fysieke verandering op of aan een aanwezige weg: bijvoorbeeld het verbreden van de weg, het intrekken van een snelheidsverbod en/of het plaatsen van verkeerslichten. Indien de wijziging op of aan een weg slechts bestaat uit een snelheidsverlaging of de vervanging van een wegdeklaag door een wegdeklaag met dezelfde of een grotere geluidreducerende werking, is er geen sprake van een reconstructie in de zin van de Wet geluidhinder.



Ingevolge artikel 99 lid 2 dienen bij wijzigingen op of aan een weg ook andere wegen te worden onderzocht waar naar verwachting een toename van 2 dB of meer zal optreden als gevolg van de wijzigingen op of aan de eerdergenoemde weg. Het betreft hier de zogenaamde 'uitstraling van de reconstructie'. Toetsing aan de normering van de Wet geluidhinder behoeft voor deze wegen niet plaats te vinden als er bij deze wegen geen fysieke wijzigingen plaatsvinden.

### 3.1.3.1 Aftrek ex artikel 110g Wet geluidhinder

Ingevolge artikel 110g van de Wet geluidhinder dient het resultaat van berekening en meting van de geluidbelasting vanwege wegverkeer te worden gecorrigeerd met een aftrek in dB.

De hoogte van de aftrek is geregeld in artikel 3.4 van het 'Reken- en Meetvoorschrift geluid 2012'. Op basis van dit voorschrift dient voor wegen waarvoor de representatieve achtensnelheid van lichte motorvoertuigen 70 km/uur of meer bedraagt, een aftrek van 2 dB te worden toegepast met uitzondering van 2 specifieke situaties:

- Indien de geluidbelasting vanwege de weg zonder toepassing van artikel 110g van de Wet geluidhinder 56 dB is, geldt een aftrek van 3 dB;
- Indien de geluidbelasting vanwege de weg zonder toepassing van artikel 110g van de Wet geluidhinder 57 dB is, geldt een aftrek van 4 dB.

Voor de overige zoneplichtige wegen bedraagt de aftrek 5 dB.

#### Toepassing artikel 110g Wet geluidhinder

In tabel 3.4 is een overzicht gegeven van de toepassing van artikel 110g Wet geluidhinder op de te onderzoeken situatie.

Tabel 3.4- Toepassing artikel 110g Wet geluidhinder conform artikel 3.4 van het Reken- en meetvoorschrift geluid 2012

Wegvak	Aftrek ex artikel 110g Wet geluidhinder [dB]
Zuidermeerweg 50 km/uur	5
Zuidermeerweg 60 km/uur	5
Domineesweg (N352) 70 km/uur	2-4
Nieuwe weg op bedrijventerrein 1 50 km/uur	5
Nieuwe weg op bedrijventerrein 2 50 km/uur	5

## 3.2 Rekenmethode

In het kader van het onderhavige onderzoek zijn voor de effectbeschrijving geluidprognoseberekeningen uitgevoerd. Deze berekeningen dienen ter bepaling van de geluidbelasting binnen het plangebied en per geluidgevoelige bestemming.

Alle verkeerslawaaiberekeningen zijn uitgevoerd conform Standaardrekenmethode II (SRM2) uit het 'Reken- en meetvoorschrift geluid 2012' ex artikel 110d van de Wet geluidhinder. De berekeningen zijn uitgevoerd met één geluidreflectie en een sectorhoek van 2°.

In het onderhavige onderzoek zijn de relevante wegen en de directe omgeving ingevoerd in een grafisch 3D-geluidsimulatiemodel dat rekt volgens SRM2. Daarbij is gebruik gemaakt van het softwarepakket Geomilieu v2020.1.

### **3.3 Invoergegevens geluidrekenmodel**

De diverse gebouwen zijn in de berekeningen zowel afschermend als reflecterend meegenomen. Voor de berekeningen is in eerste instantie uitgegaan van waarneempunten op 1,5 meter en 4,5 meter hoog, hierna is er gekeken naar de geluidcontouren op de maatgevende hoogte van 4,5 meter (eerste verdieping).

De invoergegevens voor het akoestisch rekenmodel zijn gepresenteerd in bijlage 1.

#### **Verkeersgegevens**

De gemeente Urk heeft een uitsnede van hun Geomilieu-model van het basisjaar 2030 autonome situatie en plansituatie aangeleverd. In de plansituatie zitten de extra verkeersbewegingen voor het bestemmingsplan 'Zeeheldenwijk' ook in.

## 4 Cumulatie

In de bijlagen bij het Reken- en meetvoorschrift geluid 2012 (bijlage 1, hoofdstuk 2) is een rekenmethode opgenomen voor de berekening van de cumulatieve geluidbelasting ( $L_{cum}$ ). De cumulatieve geluidbelasting is bepaald aan de hand van deze bijlage.

Deze rekenmethode wordt toegepast als er sprake is van blootstelling aan meer dan één geluidbron. In dit geval berekent de methode de gecumuleerde geluidbelasting rekening houdend met de verschillen in dosis-effectrelaties van de verschillende geluidbronnen. Ten behoeve van deze rekenmethode dient de geluidbelasting bekend te zijn van ieder van de bronnen, berekend volgens het voorschrift dat voor die bronsoort geldt.

De verschillende geluidbronnen worden hieronder aangeduid als  $L_{RL}$ ,  $L_{LL}$ ,  $L_{IL}$ ,  $L_{VL}$ ,  $L_{WT}$  waarbij de indices respectievelijk staan voor spoorwegverkeer, luchtvaart, industrie, (weg)verkeer en windturbines. Al deze grootheden moeten zijn uitgedrukt in  $L_{den}$ , met uitzondering van industrielawaai waarbij de geluidbelasting volgens de geldende wettelijke definitie wordt bepaald ( $L_{etmaal}$ ).

$L^*_{RL}$  is de geluidsbelasting vanwege wegverkeer die evenveel hinder veroorzaakt als een geluidsbelasting  $L_{RL}$  vanwege spoorwegverkeer.  $L^*_{RL}$  wordt als volgt berekend:

$$L^*_{RL} = 0,95 L_{RL} - 1,40$$

Bovenstaande geldt mutatis mutandis voor de bronnen luchtvaart (index LL), industrie (index IL), wegverkeer (index VL) en windturbines (index WT). De rekenregels hiervoor zijn:

$$L^*_{LL} = 0,98 L_{LL} + 7,03$$

$$L^*_{IL} = 1,00 L_{IL} + 1,00$$

$$L^*_{VL} = 1,00 L_{VL} + 0,00$$

$$L^*_{WT} = 1,65 L_{WT} - 20,05$$

Als alle betrokken bronnen op deze wijze zijn omgerekend in  $L^*$ -waarden, dan kan de gecumuleerde waarde worden berekend door middel van de zogenoemde energetische sommatie.

$$L_{cum} = 10 * \log \left( \sum_{n=1}^N 10^{L_n^*/10} \right)$$

$L_{cum}$  kan als volgt worden omgerekend naar de bronsoort waarvoor een wettelijke beoordeling plaatsvindt:

$$L_{RL,CUM} = 1,05 L_{cum} + 1,47$$

$$L_{LL,CUM} = 1,02 L_{cum} - 7,17$$

$$L_{IL,CUM} = 1,00 L_{cum} - 1,00$$

$$L_{VL,CUM} = 1,00 L_{cum} + 0,00$$

Als beoordelingsmaat is uitgegaan van het  $L_{VL,CUM}$  waarin alle geluidsoorten worden verrekend naar de beleving van wegverkeerslawaai.

### **Windturbines**

Voor de bepaling van de geluideffecten vanwege windturbines zijn berekeningen uitgevoerd overeenkomstig het Reken- en meetvoorschrift windturbines (bijlage 4 van Activiteitenregeling milieubeheer). Voor de geluidberekeningen is gebruik gemaakt van het programma Geomilieu v2020.1. In de berekeningen zijn de bestaande windturbines in het onderzoeksgebied als volgt meegenomen in zowel de huidige als de autonome situatie:

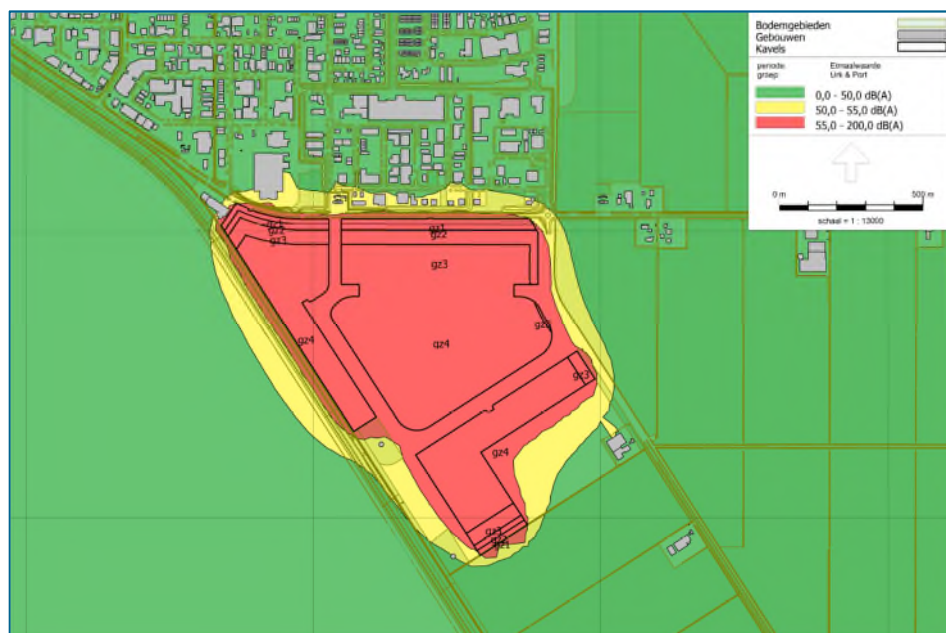
### **Windpark Zuidermeerdijk**

Ten zuiden van het bedrijventerrein Zwolsche Hoek zijn reeds windturbines aanwezig. De gehanteerde akoestische informatie voor de windturbines op Windpark Zuidermeerdijk is afkomstig uit het onderzoek 'Windparken Noordoostpolder Akoestisch onderzoek – cumulatie vier windparken', LBP Sight, R068291aaB4.dv, d.d. 21 april 2010.

## 5 Rekenresultaten

### 5.1 Rekenresultaten industrielawaai op bestaande woningen

Met behulp van het berekeningsmodel is de geluidbelasting op en rondom het plangebied berekend. In afbeelding 5.1 is het geluidcontour weergegeven van de plansituatie van het nieuwe bedrijventerrein Port of Urk - Binnendijks.



Afbeelding 5.1- Industrielawaai afkomstig van plangebied

In het groen gearceerde gebied is de geluidbelasting lager of gelijk aan 50 dB(A). Voor dit gebied wordt het akoestisch klimaat als gevolg van industrielawaai aanvaardbaar geacht. In analogie met de Wet geluidhinder (Wgh) betreft 50 dB(A) namelijk de voorkeursgrenswaarde voor gezonde industrieterreinen. Bij de woningen Domineesweg 32a t/m d ontstaat er een overschrijding van de grenswaarde die gesteld is in de Wgh. Hier is de berekende geluidbelasting afkomstig vanaf het plangebied 52 dB(A). Voor de overige omliggende woningen zullen er geen overschrijdingen ontstaan. Overwogen moet worden of een geluidbelasting van ten hoogste 52 dB(A) als gevolg van het bedrijventerrein acceptabel is, hierbij speelt cumulatie met andere bronnen een belangrijke rol. Cumulatie zal in paragraaf 5.3 beschouwd worden.

In tabel 5.1 zijn de totale geluidbelastingen afkomstig van industrielawaai, dus in combinatie met het bedrijventerrein Zwolsche Hoek<sup>3</sup>, in de plan- en autonome situatie met elkaar vergeleken. De

<sup>3</sup> De geluidgegevens van het bedrijventerrein 'Zwolsche Hoek' zijn afkomstig van het akoestisch onderzoek 'Akoestisch onderzoek bestemmingsplan Zeeheldenwijk, 5 oktober 2020'.

autonome situatie betreft in deze de bestemde geluidemissie van het bedrijventerrein Zwolsche Hoek wat ten noorden van de Domineesweg is gelegen.

**Tabel 5.1. Autonome en plansituatie woningen Domineesweg op de noord- en zuidgevel.**

Adres	Autonome situatie (dB(A))	Plan situatie (dB(A))	Vershil na afronding (dB(A))
Domineesweg 32a (zuidgevel)	41,95	52,42	11
Domineesweg 32a (noordgevel)	52,65	52,65	0
Domineesweg 32b (zuidgevel)	42,33	52,41	10
Domineesweg 32b (noordgevel)	51,89	51,89	0
Domineesweg 32c (zuidgevel)	42,31	52,39	10
Domineesweg 32c (noordgevel)	52,05	52,06	0
Domineesweg 32d (zuidgevel)	44,47	52,36	8
Domineesweg 32d (noordgevel)	55,15	55,15	0

Het totale industrielawaai zal in de nieuwe situatie alleen een toename geven op de zuidgevel van de woningen. Ten zuiden van deze woningen is namelijk het bedrijventerrein Port of Urk geprojecteerd.

Hoewel de maximale geluidbelasting op deze 4 woningen als gevolg van industrielawaai (Zwolsche Hoek en Port of Urk) niet toeneemt, ontstaat wel de situatie dat de woningen in huidige/autonome situatie alleen op de achtergevel worden belast en in de plansituatie ook op de voorgevel. Er is derhalve geen sprake van een geluidluwe gevel voor industrielawaai. Het bevoegd gezag moet afwegen of dit acceptabel is. Daarmee geven we wel als overweging mee dat de toekomstige geluidbelasting op de voorgevel als gevolg van industrielawaai ondergeschikt is aan de geluidbelasting van de Domineesweg. Dit blijkt uit de resultaten in paragraaf 5.3. De volledige rekenresultaten van het industrielawaai staat in bijlage 2.

## 5.2 Rekenresultaten wegverkeerslawaai

Bij het wegverkeerslawaai worden drie toetsen cq. beoordelingen gedaan:

1. Toetsing op de nieuw aangelegde wegen aan de Wgh;
2. Beoordeling van de verhoging van etmaalintensiteiten op de wegen als gevolg van het nieuwe plan (indirecte hinder), en
3. toetsing als gevolg van de aanpassing aan de Zuidermeerweg.

De volledige rekenresultaten van het wegverkeer op het gebied staan in bijlage 3.

## 5.2.1 Nieuwe aangelegde wegen

In het plangebied zullen twee nieuwe wegen worden gerealiseerd. Deze worden de nieuwe industrieterrein wegen 1 en 2 genoemd in dit onderzoek. Afbeelding 5.2 geeft de ligging van de wegen inclusief bijhorende geluidzones weer. In de geluidzones van deze wegen (250 meter van de weg) vallen alleen de woningen Domineesweg 32 a t/m d binnen de zone van de nieuwe industrieweg 2 (blauw gearceerd in onderstaande afbeelding).



Afbeelding 5.2- Ligging nieuwe wegen in het plangebied.  
(nieuwe weg 1 is groen en weg 2 is blauw – rode punten zijn woningen)

De rekenresultaten van de nieuwe weg 2 (blauw) op de genoemde woningen van de Domineesweg 32 a t/m d staan in tabel 5.2.

Tabel 5.2- Rekenresultaten wegverkeerslawaai vanaf nieuwe weg 2

Adres	Lden (dB) incl. aftrek artikel 110g Wgh
Domineesweg 32a	49
Domineesweg 32b	50
Domineesweg 32c	50
Domineesweg 32d	50

De (voorkeurs)grenswaarde die gesteld is in de Wgh van 48 dB wordt overschreden op zuidgevel bij alle vier de woningen. Voor deze vier adressen moet een hogere waarde worden aangevraagd in verband met het wegverkeerslawaai wat ontstaat op de nieuwe weg 2 in het plangebied.

### Bronmaatregelen

Maatregelen om de geluidbelasting terug te brengen dienen in eerste instantie op de bron te worden toegepast. Het is voor deze weg niet doelmatig om bronmaatregelen te treffen. De geluidbelasting als gevolg van deze nieuwe weg is namelijk onderschikt aan de geluidbelasting als gevolg van de Domineesweg.

### Overdrachtsmaatregelen

Overdrachtsmaatregelen tussen de nieuwe weg 2 en de woningen aan de Domineesweg is niet te realiseren. Aangezien de locatie, waar in de gangbare situatie schermen zouden worden geplaatst, bevindt zich hier de Domineesweg.

## 5.2.2 Indirecte hinder

Het extra wegverkeer wat ontstaat door het nieuwe bedrijventerrein wordt beschouwd als indirecte hinder. Bij een verhoging meer dan 2 dB door het wegverkeer van het nieuwe plangebied wordt er gesproken van een 'significant effect'.

In tabel 5.3 zijn de woningen gegeven rondom het plangebied waarbij de (voorkeurs)grenswaarde wordt overschreden door de Domineesweg of Zuidermeerweg. Bij deze woningen is er gecontroleerd of de indirecte hinder groter wordt als 2 dB.

Tabel 5.3- Rekenresultaten indirecte hinder veroorzaakt door de Domineesweg inclusief aftrek artikel 110g Wgh

Adres	Autonome geluidbelasting Lden (dB)	Plan situatie geluidbelasting Lden (dB)	Vershil tussen autonome en plansituatie (dB)
Domineesweg 15	60	62	2
Domineesweg 16A	60	62	2
Domineesweg 16B	60	62	2
Domineesweg 16C	60	62	2
Domineesweg 16D	60	62	2
Domineesweg 19	60	62	2
Domineesweg 20A	60	62	2
Domineesweg 21	62	64	2
Domineesweg 23	61	63	2
Domineesweg 24	63	65	2
Domineesweg 24 U	58	60	2
Domineesweg 26	60	62	2



**Tabel 5.3- Rekenresultaten indirecte hinder veroorzaakt door de Domineesweg inclusief aftrek artikel 110g Wgh**

Adres	Autonome geluidbelasting Lden (dB)	Plan situatie geluidbelasting Lden (dB)	Vershil tussen autonome en plansituatie (dB)
Domineesweg 26 U	63	65	2
Domineesweg 32a	59	60	1
Domineesweg 32b	59	60	1
Domineesweg 32c	59	60	1
Domineesweg 32d	59	60	1

Uit de rekenresultaten blijkt dat er geen overschrijdingen ontstaan door de Zuidermeerweg. Op de Domineesweg ontstaat er, door de verhoging in verkeersbewegingen door het nieuwe bedrijventerrein, een toename in de geluidbelasting op de omliggende woningen. Voor de woningen aan de Domineesweg 32a t/m 32d is de toename van 1 dB niet significant en daarmee acceptabel. Op de overige woningen aan de Domineesweg bedraagt de toename 2 dB. In analogie met de Wet geluidhinder (reconstructies), zal het bevoegd gezag moeten overwegen of deze toename met het toepassen van een stiller wegdektype of een snelheidsverlaging is weg te nemen.

### 5.2.3 Rekenresultaten wegverkeerslawaai gewijzigde situatie

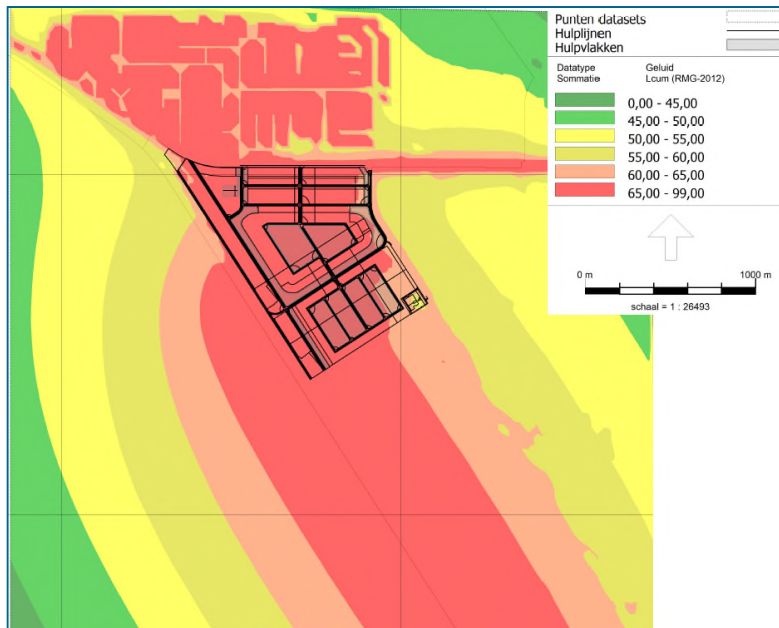
Voor het te wijzigen deel van de Zuidermeerweg zijn berekeningen uitgevoerd voor de plansituatie in verband met de berekening van het effect van de reconstructie. De wijzigingen die gedaan worden aan de weg zijn, een maximale snelheid verlaging van 60 km/uur naar 50 km/uur en aanpassingen aan de ligging van de weg. Er zijn twee woningen waarbij het wegverkeer op de Zuidermeerweg een significante bijdrage leveren aan de totale geluidbelasting, dit zijn de woningen Zuidermeerweg 49 en 45. Echter blijft de geluidbelasting in de plansituatie op deze 2 woningen onder de voorkeursgrenswaarde van 48 dB. Reconstructie-effecten worden pas vanaf deze voorkeursgrenswaarde beoordeeld. Er is derhalve geen sprake van een reconstructie in de zin van de Wet geluidhinder. In tabel 5.4 staan de rekenresultaten van de Zuidermeerweg van de plansituatie.

**Tabel 5.4- Rekenresultaten wijziging Zuidermeerweg incl. aftrek artikel 110g Wgh**

Adres	Plan situatie (dB)
Zuidermeerweg 45	47,0
Zuidermeerweg 49	45,1

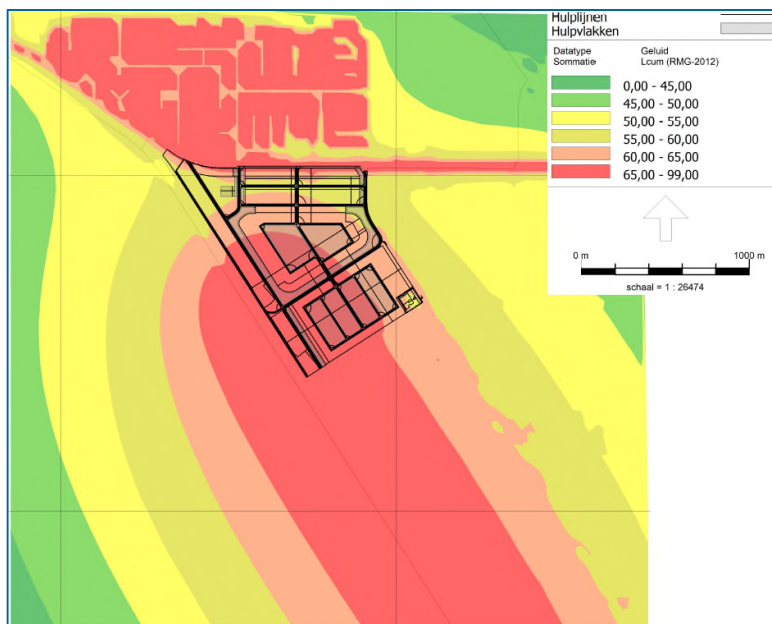
### 5.3 Rekenresultaten cumulatieve geluidbelasting

In onderstaande afbeelding zijn de geluidbelastingen binnen het beschouwde plangebied als gevolg van industrie, wegverkeer en windturbinelawaai tezamen en uitgedrukt in  $L_{CUM}$  gepresenteerd. Er kan een vergelijking gemaakt worden tussen de plan- en autonome situatie met afbeeldingen 5.3 en 5.4.



Afbeelding 5.3- Verbeelding Lcum plan situatie

In afbeelding 5.4 is de verbeelding van de cumulatieve geluidbelasting voor de autonome situatie inzichtelijk gemaakt.



Afbeelding 5.4- Verbeelding Lcum autonome situatie

Voor de hogere waarde aanvraag voor de woningen Domineesweg 32 a t/m d is de cumulatieve geluidbelasting van de plansituatie op de gevel van de woning bepaald. Tabel 5.4 geeft de rekenresultaten weer van deze berekening.

Tabel 5.4- Cumulatieve geluidbelasting op woningen Domineesweg

Adres	Wegverkeer (dB)	Industrie (dB(A))	Windturbine (dB)	Lcum Plan situatie (dB)	Lcum Autonome situatie (dB)
Domineesweg 32a	62,82	53,42	46,08	64	64
Domineesweg 32b	62,91	52,82	45,77	64	63
Domineesweg 32c	62,93	52,8	45,75	64	63
Domineesweg 32d	62,90	55,24	45,72	64	64

Uit deze rekenresultaten blijkt dat het lawaai van het wegverkeer dominant is. De bijdrage van het nieuwe bedrijventerrein zal hier niet significant zijn. Uit de rekenresultaten blijkt ook dat het lawaai vanaf de nieuwe weg 2 in het plangebied ruim 7 dB lager ligt als die van de Domineesweg. De Domineesweg is de dominante lawaaimaker.

Het verschil van de cumulatieve geluidbelasting tussen de plan- en autonome situatie is niet relevant. De verschillen vallen onder de 1 dB, deze variatie in omgevingsgeluid is voor de algemene mens niet hoorbaar.

## 6 Samenvatting en conclusie

Gemeente Urk is voornemens een bestemmingsplan verbrede reikwijdte op te stellen voor het plangebied Urk of Port – Binnendijks bedrijventerrein. De ontwikkeling van Urk of Port betreft een grote gebiedsontwikkeling, waarin bedrijvigheid een plaats zal krijgen.

In verband met de voorgenomen ontwikkeling en de hieraan gekoppelde ruimtelijke procedure is een akoestisch onderzoek nodig. In voorliggend akoestisch onderzoek zijn de volgende aspecten onderzocht:

1. In het kader van een goede ruimtelijke ordening (op grond van de Wet ruimtelijke ordening) zal de geluidbelasting vanwege de bedrijven binnen het plangebied op bestaande woningen worden bepaald;
2. In het kader van de Wet geluidhinder zal de geluidbelasting vanwege nieuwe wegen op bestaande woningen worden bepaald;
3. In het kader van een goede ruimtelijke ordening (op grond van de Wet ruimtelijke ordening) zal het geluideffect worden beschouwd vanwege de toename op de aan het plan aansluitende Domineesweg.
4. In het kader van een goede ruimtelijke ordening (op grond van de Wet ruimtelijke ordening) zal de verwachte geluidbelasting als gevolg van het nieuwe bedrijventerrein, bestaande en nieuwe wegen en de bijliggende windturbines op de omliggende woningen worden bepaald.

### 6.1 Wet geluidhinder

#### Wegverkeerslawaai op de bestaande bouw

Uit de berekeningsresultaten blijkt dat op de gevels van de bestaande woningen, die in de geluidzone van de nieuwe aan te leggen wegen liggen, de geluidbelasting ten hoogste 50 dB inclusief aftrek ex artikel 110g Wgh bedraagt. De (voorkeurs)grenswaarde van 48 dB wordt met 2 dB overschreden. Onderzoek naar bron- en overdrachtsmaatregelen resulteert in geen doelmatigheid van de maatregelen.

Voor de woningen, Domineesweg 32 a t/m d zal een hogere waarde moeten worden aangevraagd. Tabel 6.1 geeft de rekenresultaten van de geluidbelasting op deze woningen weer.

Tabel 6.1- Rekenresultaten wegverkeerslawaai vanaf de nieuwe weg 2 en de cumulatieve geluidbelasting.

Adres	Lden (dB) incl. aftrek artikel 110g Wgh	Lcum (dB)	Aan te vragen hogere waarde (dB)
Domineesweg 32a	49	64	49
Domineesweg 32b	50	64	50
Domineesweg 32c	50	64	50
Domineesweg 32d	50	64	50

### Wegverkeerslawaai gewijzigde situaties (reconstructies)

Uit de berekeningsresultaten blijkt dat de geluidbelasting vanwege het wegverkeer op gewijzigde Zuidermeerweg op de woningen Zuidermeerweg 49 en 45 onder de voorkeursgrenswaarde van 48 dB blijft. Er is dus geen sprake van een reconstructie in de zin van de Wet geluidhinder.

## 6.2 Wet ruimtelijke ordening

### Industrielawaai op bestaande woningen

Het effect van het nieuwe bedrijventerrein op de bestaande woningen heeft in vergelijking met de cumulatieve geluidbelasting geen relevant effect. De hoogste geluidbelasting vanaf dit bedrijventerrein zit op 52 dB(A) bij de woningen aan de Domineesweg 32 a t/m d. Hoewel de maximale geluidbelasting op deze 4 woningen als gevolg van industrielawaai (Zwolsche Hoek en Port of Urk) niet toeneemt, ontstaat wel de situatie dat de woningen in huidige/autonome situatie alleen op de achtergevel door industrielawaai worden belast en in de plansituatie ook op de voorgevel. Er is derhalve geen sprake van een geluidluwe gevel voor industrielawaai. Het bevoegd gezag moet afwegen of dit acceptabel is. Daarmee geven we wel als overweging mee dat de toekomstige geluidbelasting op de voorgevel als gevolg van industrielawaai ondergeschikt is aan de geluidbelasting van de Domineesweg. Aangezien de cumulatieve geluidbelasting op deze woningen in de orde grootte zit van 64 dB, levert het nieuwe bedrijventerrein geen significante bijdrage aan de verslechtering van het woon- en leefklimaat.

### Indirecte hinder

Het extra wegverkeer wat ontstaat door het nieuwe bedrijventerrein wordt beschouwd als indirecte hinder. Op de Domineesweg ontstaat er, door de verhoging in verkeersbewegingen door het nieuwe bedrijventerrein, een toename in de geluidbelasting op de omliggende woningen. Voor de woningen aan de Domineesweg 32a t/m 32d is de toename van 1 dB niet significant en daarmee acceptabel. Op de overige woningen aan de Domineesweg bedraagt de toename 2 dB. In analogie met de Wet geluidhinder (reconstructies), zal het bevoegd gezag moeten overwegen of deze toename met het toepassen van een stiller wegdektype of een snelheidsverlaging is weg te nemen.

### Cumulatie

De cumulatieve geluidbelasting op de omliggende woningen van het plangebied zal met de plansituatie niet significant veranderen. De verschillen vallen onder de 1 dB, deze variatie in omgevingsgeluid is voor de algemene mens niet hoorbaar.

---

## Over Antea Group

Van stad tot land, van water tot lucht; de adviseurs en ingenieurs van Antea Group dragen in Nederland sinds jaar en dag bij aan onze leefomgeving. We ontwerpen bruggen en wegen, realiseren woonwijken en waterwerken. Maar we zijn ook betrokken bij thema's zoals milieu, veiligheid, assetmanagement en energie. Onder de naam Oranjewoud groeiden we uit tot een allround en onafhankelijk partner voor bedrijfsleven en overheden. Als Antea Group zetten we deze expertise ook mondiaal in. Door hoogwaardige kennis te combineren met een pragmatische aanpak maken we oplossingen haalbaar én uitvoerbaar. Doelgericht, met oog voor duurzaamheid. Op deze manier anticiperen we op de vragen van vandaag en de oplossingen van de toekomst. Al meer dan 60 jaar.

---

## Contactgegevens

Wim Duisenbergplantsoen 21  
6221 SE MAASTRICHT  
Postbus 959  
6200 AZ MAASTRICHT  
T. 0651619108

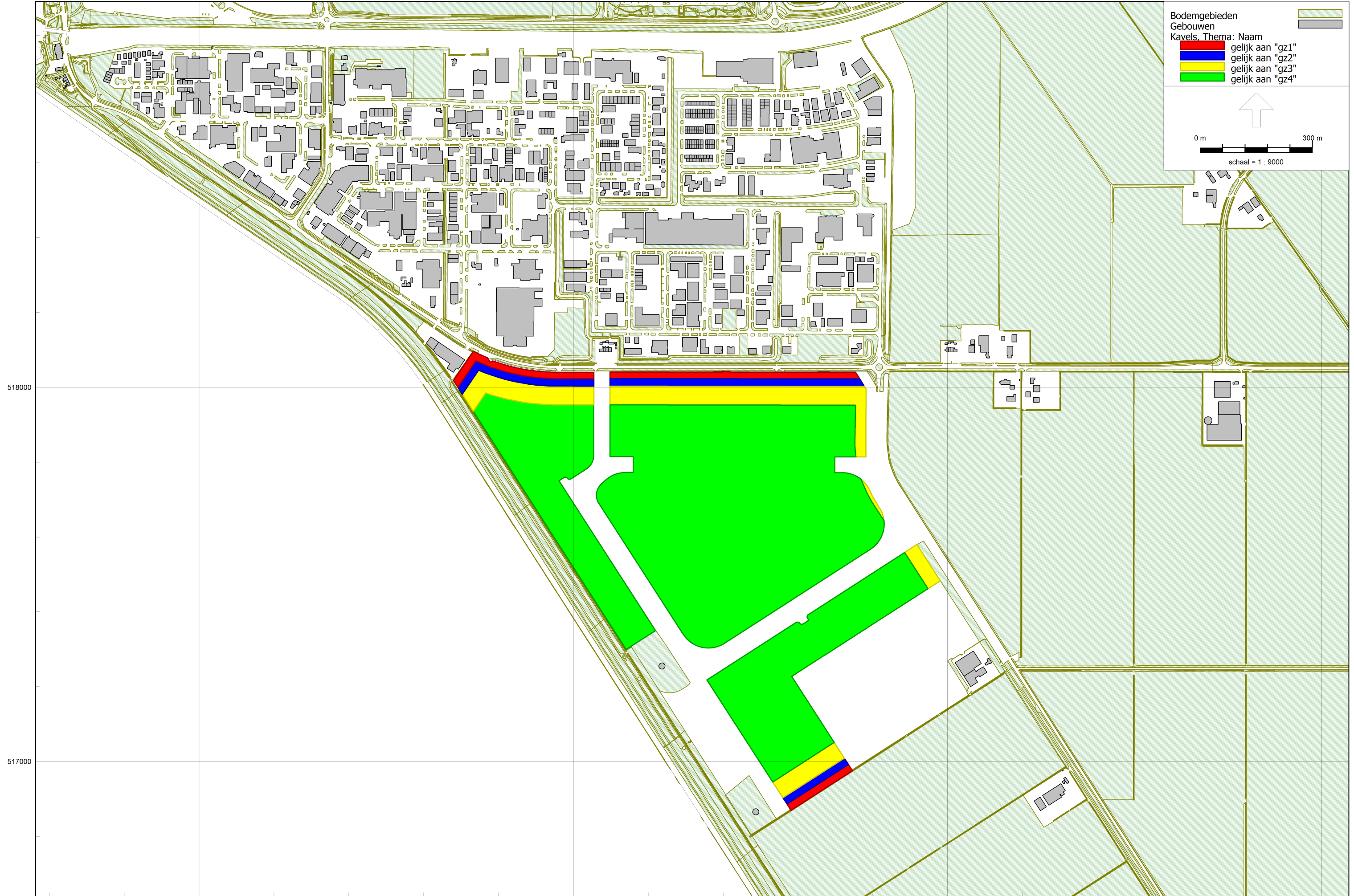
**[www.anteagroup.nl](http://www.anteagroup.nl)**

### Copyright © 2020

Niets uit deze uitgave mag worden verveelvoudigd en/of openbaar worden gemaakt door middel van druk, fotokopie, elektronisch of op welke wijze dan ook, zonder schriftelijke toestemming van de auteurs.

## **Bijlage 1**









Model: Plan situatie Industrielawaai  
versie van Gebied - Gebied  
Groep: (hoofdgroep)  
Lijst van Toetspunten, voor rekenmethode Industrielawaai - IL

Naam	Omschr.	Maaiveld	Hdef.	Hoogte A	Hoogte B	Hoogte C	Hoogte D	Hoogte E	Hoogte F	Gevel
gz4	Controle punt gz4	0,00	Relatief	4,00	--	--	--	--	--	Ja
gz4	Controle punt gz4	0,00	Relatief	4,00	--	--	--	--	--	Ja
gz4	Controle punt gz4	0,00	Relatief	4,00	--	--	--	--	--	Ja
gz4	Controle punt gz4	0,00	Relatief	4,00	--	--	--	--	--	Ja
gz4	Controle punt gz4	0,00	Relatief	4,00	--	--	--	--	--	Ja
1	Foksdiep 9	0,00	Relatief	1,50	4,50	--	--	--	--	Ja
2	Foksdiep 9	0,00	Relatief	1,50	4,50	--	--	--	--	Ja
3	Foksdiep 9	0,00	Relatief	1,50	4,50	--	--	--	--	Ja
4	Foksdiep 9	0,00	Relatief	1,50	4,50	--	--	--	--	Ja
5	Domineesweg 24	0,00	Relatief	1,50	4,50	--	--	--	--	Ja
6	Domineesweg 24	0,00	Relatief	1,50	4,50	--	--	--	--	Ja
7	Domineesweg 24	0,00	Relatief	1,50	4,50	--	--	--	--	Ja
8	Domineesweg 24	0,00	Relatief	1,50	4,50	--	--	--	--	Ja
9	Domineesweg 24 U	0,00	Relatief	1,50	4,50	--	--	--	--	Ja
10	Domineesweg 26 U	0,00	Relatief	1,50	4,50	--	--	--	--	Ja
11	Domineesweg 26 U	0,00	Relatief	1,50	4,50	--	--	--	--	Ja
12	Domineesweg 26 U	0,00	Relatief	1,50	4,50	--	--	--	--	Ja
13	Domineesweg 26 U	0,00	Relatief	1,50	4,50	--	--	--	--	Ja
14	Foksdiep 15	0,00	Relatief	1,50	4,50	--	--	--	--	Ja
15	Foksdiep 15	0,00	Relatief	1,50	4,50	--	--	--	--	Ja
16	Foksdiep 15	0,00	Relatief	1,50	4,50	--	--	--	--	Ja
17	Foksdiep 15	0,00	Relatief	1,50	4,50	--	--	--	--	Ja
18	Domineesweg 32d	0,00	Relatief	1,50	4,50	--	--	--	--	Ja
19	Domineesweg 32d	0,00	Relatief	1,50	4,50	--	--	--	--	Ja
20	Domineesweg 32d	0,00	Relatief	1,50	4,50	--	--	--	--	Ja
21	Domineesweg 36	0,00	Relatief	1,50	4,50	--	--	--	--	Ja
22	Domineesweg 36	0,00	Relatief	1,50	4,50	--	--	--	--	Ja
23	Domineesweg 36	0,00	Relatief	1,50	4,50	--	--	--	--	Ja
24	Domineesweg 26	0,00	Relatief	1,50	4,50	--	--	--	--	Ja
25	Domineesweg 26	0,00	Relatief	1,50	4,50	--	--	--	--	Ja
26	Foksdiep 27	0,00	Relatief	1,50	4,50	--	--	--	--	Ja
27	Foksdiep 27	0,00	Relatief	1,50	4,50	--	--	--	--	Ja
28	Foksdiep 27	0,00	Relatief	1,50	4,50	--	--	--	--	Ja
29	Domineesweg 38	0,00	Relatief	1,50	4,50	--	--	--	--	Ja
30	Domineesweg 38	0,00	Relatief	1,50	4,50	--	--	--	--	Ja
31	Domineesweg 38	0,00	Relatief	1,50	4,50	--	--	--	--	Ja
32	Foksdiep 55	0,00	Relatief	1,50	4,50	--	--	--	--	Ja
33	Foksdiep 47	0,00	Relatief	1,50	4,50	--	--	--	--	Ja
34	Foksdiep 47	0,00	Relatief	1,50	4,50	--	--	--	--	Ja
35	Foksdiep 39	0,00	Relatief	1,50	4,50	--	--	--	--	Ja
36	Foksdiep 39	0,00	Relatief	1,50	4,50	--	--	--	--	Ja
37	Domineesweg 32a	0,00	Relatief	1,50	4,50	--	--	--	--	Ja
38	Domineesweg 32a	0,00	Relatief	1,50	4,50	--	--	--	--	Ja
39	Domineesweg 26	0,00	Relatief	1,50	4,50	--	--	--	--	Ja
40	Domineesweg 26	0,00	Relatief	1,50	4,50	--	--	--	--	Ja
41	Domineesweg 26	0,00	Relatief	1,50	4,50	--	--	--	--	Ja
42	Domineesweg 26	0,00	Relatief	1,50	4,50	--	--	--	--	Ja
43	Domineesweg 26	0,00	Relatief	1,50	4,50	--	--	--	--	Ja
44	Domineesweg 26	0,00	Relatief	1,50	4,50	--	--	--	--	Ja
45	Domineesweg 26	0,00	Relatief	1,50	4,50	--	--	--	--	Ja
46	Zuidoostrak 12	0,00	Relatief	1,50	4,50	--	--	--	--	Ja
47	Domineesweg 36	0,00	Relatief	1,50	4,50	--	--	--	--	Ja
48	Domineesweg 36	0,00	Relatief	1,50	4,50	--	--	--	--	Ja
49	Domineesweg 36	0,00	Relatief	1,50	4,50	--	--	--	--	Ja
50	Domineesweg 36	0,00	Relatief	1,50	4,50	--	--	--	--	Ja
51	Domineesweg 36	0,00	Relatief	1,50	4,50	--	--	--	--	Ja
52	Domineesweg 32b	0,00	Relatief	1,50	4,50	--	--	--	--	Ja
53	Domineesweg 32c	0,00	Relatief	1,50	4,50	--	--	--	--	Ja
54	Foksdiep 5	0,00	Relatief	1,50	4,50	--	--	--	--	Ja
55	Foksdiep 31	0,00	Relatief	1,50	4,50	--	--	--	--	Ja
56	Foksdiep 31	0,00	Relatief	1,50	4,50	--	--	--	--	Ja
57	Foksdiep 35	0,00	Relatief	1,50	4,50	--	--	--	--	Ja
58	Foksdiep 35	0,00	Relatief	1,50	4,50	--	--	--	--	Ja

Model: Plan situatie Industrielawaai  
versie van Gebied - Gebied  
Groep: (hoofdgroep)  
Lijst van Toetspunten, voor rekenmethode Industrielawaai - IL

Naam	Omschr.	Maaiveld	Hdef.	Hoogte A	Hoogte B	Hoogte C	Hoogte D	Hoogte E	Hoogte F	Gevel
59	Foksdiep 35	0,00	Relatief	1,50	4,50	--	--	--	--	Ja
60	Foksdiep 41	0,00	Relatief	1,50	4,50	--	--	--	--	Ja
61	Foksdiep 41	0,00	Relatief	1,50	4,50	--	--	--	--	Ja
62	Foksdiep 43	0,00	Relatief	1,50	4,50	--	--	--	--	Ja
63	Foksdiep 43	0,00	Relatief	1,50	4,50	--	--	--	--	Ja
64	Foksdiep 51	0,00	Relatief	1,50	4,50	--	--	--	--	Ja
65	Foksdiep 63	0,00	Relatief	1,50	4,50	--	--	--	--	Ja
66	De Hors 2	0,00	Relatief	1,50	4,50	--	--	--	--	Ja
67	De Hors 2	0,00	Relatief	1,50	4,50	--	--	--	--	Ja
68	De Hors 2	0,00	Relatief	1,50	4,50	--	--	--	--	Ja
69	De Hors 2	0,00	Relatief	1,50	4,50	--	--	--	--	Ja
70	Zuidermeerweg 39	0,00	Relatief	1,50	4,50	--	--	--	--	Ja
71	Zuidermeerweg 39	0,00	Relatief	1,50	4,50	--	--	--	--	Ja
72	Zuidermeerweg 39	0,00	Relatief	1,50	4,50	--	--	--	--	Ja
73	Zuidermeerweg 39	0,00	Relatief	1,50	4,50	--	--	--	--	Ja
74	Monnikenweg 7	0,00	Relatief	1,50	4,50	--	--	--	--	Ja
75	Monnikenweg 7	0,00	Relatief	1,50	4,50	--	--	--	--	Ja
76	Monnikenweg 7	0,00	Relatief	1,50	4,50	--	--	--	--	Ja
77	Monnikenweg 7	0,00	Relatief	1,50	4,50	--	--	--	--	Ja
78	Monnikenweg 12	0,00	Relatief	1,50	4,50	--	--	--	--	Ja
79	Monnikenweg 12	0,00	Relatief	1,50	4,50	--	--	--	--	Ja
80	Monnikenweg 12	0,00	Relatief	1,50	4,50	--	--	--	--	Ja
81	Monnikenweg 12	0,00	Relatief	1,50	4,50	--	--	--	--	Ja
82	Monnikenweg 10E	0,00	Relatief	1,50	4,50	--	--	--	--	Ja
83	Monnikenweg 10D	0,00	Relatief	1,50	4,50	--	--	--	--	Ja
84	Monnikenweg 10D	0,00	Relatief	1,50	4,50	--	--	--	--	Ja
85	Monnikenweg 10D	0,00	Relatief	1,50	4,50	--	--	--	--	Ja
86	Monnikenweg 10B	0,00	Relatief	1,50	4,50	--	--	--	--	Ja
87	Monnikenweg 10B	0,00	Relatief	1,50	4,50	--	--	--	--	Ja
88	Monnikenweg 10A	0,00	Relatief	1,50	4,50	--	--	--	--	Ja
89	Monnikenweg 10A	0,00	Relatief	1,50	4,50	--	--	--	--	Ja
90	Monnikenweg 10F	0,00	Relatief	1,50	4,50	--	--	--	--	Ja
91	Monnikenweg 10F	0,00	Relatief	1,50	4,50	--	--	--	--	Ja
92	Monnikenweg 10C	0,00	Relatief	1,50	4,50	--	--	--	--	Ja
93	Monnikenweg 10C	0,00	Relatief	1,50	4,50	--	--	--	--	Ja
94	Monnikenweg 8B	0,00	Relatief	1,50	4,50	--	--	--	--	Ja
95	Monnikenweg 8B	0,00	Relatief	1,50	4,50	--	--	--	--	Ja
96	Monnikenweg 8A	0,00	Relatief	1,50	4,50	--	--	--	--	Ja
97	Monnikenweg 8A	0,00	Relatief	1,50	4,50	--	--	--	--	Ja
98	Zuidermeerweg 43	0,00	Relatief	1,50	4,50	--	--	--	--	Ja
99	Zuidermeerweg 43	0,00	Relatief	1,50	4,50	--	--	--	--	Ja
100	Zuidermeerweg 43	0,00	Relatief	1,50	4,50	--	--	--	--	Ja
101	Monnikenweg 8	0,00	Relatief	1,50	4,50	--	--	--	--	Ja
102	Monnikenweg 8	0,00	Relatief	1,50	4,50	--	--	--	--	Ja
103	Monnikenweg 8	0,00	Relatief	1,50	4,50	--	--	--	--	Ja
104	Monnikenweg 8	0,00	Relatief	1,50	4,50	--	--	--	--	Ja
105	Monnikenweg 8	0,00	Relatief	1,50	4,50	--	--	--	--	Ja
106	Monnikenweg 8	0,00	Relatief	1,50	4,50	--	--	--	--	Ja
107	Monnikenweg 8	0,00	Relatief	1,50	4,50	--	--	--	--	Ja
108	Monnikenweg 8	0,00	Relatief	1,50	4,50	--	--	--	--	Ja
109	Monnikenweg 8	0,00	Relatief	1,50	4,50	--	--	--	--	Ja
110	Zuidermeerweg 45	0,00	Relatief	1,50	4,50	--	--	--	--	Ja
111	Zuidermeerweg 45	0,00	Relatief	1,50	4,50	--	--	--	--	Ja
112	Zuidermeerweg 45	0,00	Relatief	1,50	4,50	--	--	--	--	Ja
113	Zuidermeerweg 45	0,00	Relatief	1,50	4,50	--	--	--	--	Ja
114	Zuidermeerweg 45	0,00	Relatief	1,50	4,50	--	--	--	--	Ja
115	Zuidermeerweg 45	0,00	Relatief	1,50	4,50	--	--	--	--	Ja
116	Zuidermeerweg 49	0,00	Relatief	1,50	4,50	--	--	--	--	Ja
117	Zuidermeerweg 49	0,00	Relatief	1,50	4,50	--	--	--	--	Ja
118	Zuidermeerweg 49	0,00	Relatief	1,50	4,50	--	--	--	--	Ja
119	Zuidermeerweg 49	0,00	Relatief	1,50	4,50	--	--	--	--	Ja
126	Domineesweg 19	0,00	Relatief	1,50	4,50	--	--	--	--	Ja
127	Domineesweg 19	0,00	Relatief	1,50	4,50	--	--	--	--	Ja

Model: Plan situatie Industrielawaai  
versie van Gebied - Gebied  
Groep: (hoofdgroep)  
Lijst van Toetspunten, voor rekenmethode Industrielawaai - IL

Naam	Omschr.	Maaiveld	Hdef.	Hoogte A	Hoogte B	Hoogte C	Hoogte D	Hoogte E	Hoogte F	Gevel
128	Domineesweg 19	0,00	Relatief	1,50	4,50	--	--	--	--	Ja
129	Domineesweg 15	0,00	Relatief	1,50	4,50	--	--	--	--	Ja
130	Domineesweg 15	0,00	Relatief	1,50	4,50	--	--	--	--	Ja
131	Domineesweg 15	0,00	Relatief	1,50	4,50	--	--	--	--	Ja
132	Domineesweg 15	0,00	Relatief	1,50	4,50	--	--	--	--	Ja
133	Domineesweg 15	0,00	Relatief	1,50	4,50	--	--	--	--	Ja
134	Domineesweg 15	0,00	Relatief	1,50	4,50	--	--	--	--	Ja
135	Domineesweg 15	0,00	Relatief	1,50	4,50	--	--	--	--	Ja
136	Domineesweg 15	0,00	Relatief	1,50	4,50	--	--	--	--	Ja
137	Domineesweg 15	0,00	Relatief	1,50	4,50	--	--	--	--	Ja
138	Domineesweg 15	0,00	Relatief	1,50	4,50	--	--	--	--	Ja
139	Domineesweg 15	0,00	Relatief	1,50	4,50	--	--	--	--	Ja
140	Domineesweg 15	0,00	Relatief	1,50	4,50	--	--	--	--	Ja
141	Domineesweg 15	0,00	Relatief	1,50	4,50	--	--	--	--	Ja
146	Domineesweg 21	0,00	Relatief	1,50	4,50	--	--	--	--	Ja
147	Domineesweg 21	0,00	Relatief	1,50	4,50	--	--	--	--	Ja
148	Domineesweg 21	0,00	Relatief	1,50	4,50	--	--	--	--	Ja
149	Domineesweg 21	0,00	Relatief	1,50	4,50	--	--	--	--	Ja
150	Domineesweg 16A	0,00	Relatief	1,50	4,50	--	--	--	--	Ja
151	Domineesweg 16A	0,00	Relatief	1,50	4,50	--	--	--	--	Ja
152	Domineesweg 16A	0,00	Relatief	1,50	4,50	--	--	--	--	Ja
153	Domineesweg 16B	0,00	Relatief	1,50	4,50	--	--	--	--	Ja
154	Domineesweg 16B	0,00	Relatief	1,50	4,50	--	--	--	--	Ja
155	Domineesweg 16C	0,00	Relatief	1,50	4,50	--	--	--	--	Ja
156	Domineesweg 16D	0,00	Relatief	1,50	4,50	--	--	--	--	Ja
157	Domineesweg 16D	0,00	Relatief	1,50	4,50	--	--	--	--	Ja
158	Domineesweg 16D	0,00	Relatief	1,50	4,50	--	--	--	--	Ja
159	Domineesweg 16D	0,00	Relatief	1,50	4,50	--	--	--	--	Ja
160	Domineesweg 20A	0,00	Relatief	1,50	4,50	--	--	--	--	Ja
161	Domineesweg 20A	0,00	Relatief	1,50	4,50	--	--	--	--	Ja
162	Domineesweg 20A	0,00	Relatief	1,50	4,50	--	--	--	--	Ja
163	Domineesweg 20A	0,00	Relatief	1,50	4,50	--	--	--	--	Ja
164	Domineesweg 23	0,00	Relatief	1,50	4,50	--	--	--	--	Ja
165	Domineesweg 23	0,00	Relatief	1,50	4,50	--	--	--	--	Ja
166	Domineesweg 23	0,00	Relatief	1,50	4,50	--	--	--	--	Ja
167	Domineesweg 23	0,00	Relatief	1,50	4,50	--	--	--	--	Ja
168	Domineesweg 23	0,00	Relatief	1,50	4,50	--	--	--	--	Ja
169	Domineesweg 23	0,00	Relatief	1,50	4,50	--	--	--	--	Ja
170	Monnikenweg 10E	0,00	Relatief	1,50	4,50	--	--	--	--	Ja
171	Zuidermeerweg 49	0,00	Relatief	1,50	4,50	--	--	--	--	Ja
52	Domineesweg 32b	0,00	Relatief	1,50	4,50	--	--	--	--	Ja
53	Domineesweg 32c	0,00	Relatief	1,50	4,50	--	--	--	--	Ja
38	Domineesweg 32a	0,00	Relatief	1,50	4,50	--	--	--	--	Ja
gz3	Controle punt gz3	0,00	Relatief	4,00	--	--	--	--	--	Ja
gz3	Controle punt gz3	0,00	Relatief	4,00	--	--	--	--	--	Ja

Model: Plan situatie Industrielawaai  
versie van Gebied - Gebied  
Groep: (hoofdgroep)  
Lijst van Bodemgebieden, voor rekenmethode Industrielawaai - IL

ItemID	Naam	Omschr.	Vorm	Oppervlak	Bf
287217		zand	Polygoon	422,38	1,00
287218		zand	Polygoon	253,59	1,00
287219		gras	Polygoon	12,55	1,00
287220		gras	Polygoon	320,43	1,00
287221		gras	Polygoon	673,21	1,00
287222		zand	Polygoon	2160,54	1,00
287223		zand	Polygoon	421,77	1,00
287224		gras	Polygoon	82,42	1,00
287225		zand	Polygoon	6,19	1,00
287226		zand	Polygoon	54,93	1,00
287227		gras	Polygoon	626,85	1,00
287228		gras	Polygoon	11,48	1,00
287229		gras	Polygoon	2213,36	1,00
287230		gras	Polygoon	661,84	1,00
287231		gras	Polygoon	6,90	1,00
287232		gras	Polygoon	1825,11	1,00
287233		gras	Polygoon	95,98	1,00
287234		gras	Polygoon	0,41	1,00
287235		gras	Polygoon	634,96	1,00
287236		gras	Polygoon	669,83	1,00
287237		gras	Polygoon	2194,42	1,00
287238		gras	Polygoon	34,90	1,00
287239		gras	Polygoon	497,01	1,00
287240		grasland	Polygoon	48,25	1,00
287241		grasland	Polygoon	150,04	1,00
287242		gras	Polygoon	1532,12	1,00
287243		gras	Polygoon	6140,35	1,00
287244		gras	Polygoon	2217,40	1,00
287245		gras	Polygoon	61,10	1,00
287246		gras	Polygoon	387,52	1,00
287247		gras	Polygoon	155,10	1,00
287248		gras	Polygoon	4,97	1,00
287249		gras	Polygoon	104,06	1,00
287250		gras	Polygoon	382,90	1,00
287251		grasland	Polygoon	615,84	1,00
287252		grasland	Polygoon	1639,02	1,00
287253		grasland	Polygoon	187,49	1,00
287254		gras	Polygoon	1258,02	1,00
287255		gras	Polygoon	370,86	1,00
287256		gras	Polygoon	607,30	1,00
287257		gras	Polygoon	278,16	1,00
287258		gras	Polygoon	684,70	1,00
287259		gras	Polygoon	252,20	1,00
287260		gras	Polygoon	2903,44	1,00
287261		gras	Polygoon	58,33	1,00
287262		gras	Polygoon	114,12	1,00
287263		grasland	Polygoon	1528,38	1,00
287264		gras	Polygoon	17,23	1,00
287265		grasland	Polygoon	789,56	1,00
287266		grasland	Polygoon	2807,50	1,00
287267		grasland	Polygoon	2093,16	1,00
287268		gras	Polygoon	107,75	1,00
287269		grasland	Polygoon	66,32	1,00
287270		gras	Polygoon	1646,23	1,00
287271		gras	Polygoon	143,50	1,00
287272		gras	Polygoon	1427,30	1,00
287273		gras	Polygoon	1128,25	1,00
287274		gras	Polygoon	1268,90	1,00
287275		gras	Polygoon	698,09	1,00
287276		gras	Polygoon	924,11	1,00
287277		gras	Polygoon	143,04	1,00
287278		gras	Polygoon	47,47	1,00
287279		gras	Polygoon	385,27	1,00

Model: Plan situatie Industrielawaai  
versie van Gebied - Gebied  
Groep: (hoofdgroep)  
Lijst van Bodemgebieden, voor rekenmethode Industrielawaai - IL

ItemID	Naam	Omschr.	Vorm	Oppervlak	Bf
287280	grasland		Polygoon	390,08	1,00
287281	gras		Polygoon	4,01	1,00
287282	grasland		Polygoon	168,99	1,00
287283	grasland		Polygoon	827,35	1,00
287284	grasland		Polygoon	3343,47	1,00
287285	grasland		Polygoon	3357,33	1,00
287286	grasland		Polygoon	803,62	1,00
287287	grasland		Polygoon	235,18	1,00
287288	gras		Polygoon	1146,06	1,00
287289	gras		Polygoon	593,26	1,00
287290	gras		Polygoon	4,50	1,00
287291	gras		Polygoon	1856,90	1,00
287292	gras		Polygoon	793,88	1,00
287293	gras		Polygoon	640,34	1,00
287294	gras		Polygoon	359,06	1,00
287295	gras		Polygoon	54,32	1,00
287296	gras		Polygoon	233,08	1,00
287297	grasland		Polygoon	1289,76	1,00
287298	gras		Polygoon	15,02	1,00
287299	grasland		Polygoon	40,73	1,00
287300	grasland		Polygoon	145,95	1,00
287301	grasland		Polygoon	529,67	1,00
287302	grasland		Polygoon	3697,92	1,00
287303	grasland		Polygoon	1169,71	1,00
287304	grasland		Polygoon	3017,97	1,00
287305	gras		Polygoon	1800,35	1,00
287306	grasland		Polygoon	407,77	1,00
287307	gras		Polygoon	1078,41	1,00
287308	gras		Polygoon	3069,68	1,00
287309	gras		Polygoon	272,21	1,00
287310	gras		Polygoon	528,23	1,00
287311	gras		Polygoon	1060,32	1,00
287312	gras		Polygoon	173,72	1,00
287313	gras		Polygoon	180,29	1,00
287314	gras		Polygoon	649,33	1,00
287315	gras		Polygoon	501,34	1,00
287316	gras		Polygoon	320,01	1,00
287317	gras		Polygoon	474,93	1,00
287318	grasland		Polygoon	791,99	1,00
287319	gras		Polygoon	8,24	1,00
287320	grasland		Polygoon	237,16	1,00
287321	grasland		Polygoon	786,00	1,00
287322	grasland		Polygoon	2882,74	1,00
287323	grasland		Polygoon	568,66	1,00
287324	grasland		Polygoon	1305,32	1,00
287325	grasland		Polygoon	4985,08	1,00
287326	grasland		Polygoon	3970,29	1,00
287327	gras		Polygoon	183,89	1,00
287328	gras		Polygoon	1994,66	1,00
287329	gras		Polygoon	720,03	1,00
287330	gras		Polygoon	920,79	1,00
287331	gras		Polygoon	835,63	1,00
287332	gras		Polygoon	809,44	1,00
287333	gras		Polygoon	772,28	1,00
287334	gras		Polygoon	240,84	1,00
287335	bouwland/akkerland		Polygoon	624,88	1,00
287336	gras		Polygoon	337,33	1,00
287337	gras		Polygoon	260,23	1,00
287338	gras		Polygoon	747,89	1,00
287339	gras		Polygoon	206,14	1,00
287340	gras		Polygoon	168,38	1,00
287341	gras		Polygoon	235,07	1,00
287342	grasland		Polygoon	166,74	1,00

Model: Plan situatie Industrielawaai  
versie van Gebied - Gebied  
Groep: (hoofdgroep)  
Lijst van Bodemgebieden, voor rekenmethode Industrielawaai - IL

ItemID	Naam	Omschr.	Vorm	Oppervlak	Bf
287343		grasland	Polygoon	844,96	1,00
287344		grasland	Polygoon	2669,29	1,00
287345		grasland	Polygoon	3145,89	1,00
287346		grasland	Polygoon	190,99	1,00
287347		grasland	Polygoon	5354,50	1,00
287348		grasland	Polygoon	6082,45	1,00
287349		gras	Polygoon	44,50	1,00
287350		gras	Polygoon	633,81	1,00
287351		gras	Polygoon	742,20	1,00
287352		gras	Polygoon	712,75	1,00
287353		gras	Polygoon	1014,59	1,00
287354		gras	Polygoon	798,72	1,00
287355		gras	Polygoon	928,83	1,00
287356		gras	Polygoon	936,60	1,00
287357		gras	Polygoon	3430,56	1,00
287358		gras	Polygoon	741,76	1,00
287359		gras	Polygoon	676,57	1,00
287360		gras	Polygoon	1257,58	1,00
287361		gras	Polygoon	518,07	1,00
287362		gras	Polygoon	61,42	1,00
287363		gras	Polygoon	474,38	1,00
287364		gras	Polygoon	137,68	1,00
287365		gras	Polygoon	239,51	1,00
287366		bouwland/akkerland	Polygoon	557,48	1,00
287367		gras	Polygoon	155,86	1,00
287368		grasland	Polygoon	1643,09	1,00
287369		grasland	Polygoon	127,53	1,00
287370		gras	Polygoon	16,47	1,00
287371		gras	Polygoon	38,23	1,00
287372		gras	Polygoon	520,22	1,00
287373		grasland	Polygoon	734,16	1,00
287374		grasland	Polygoon	1464,20	1,00
287375		grasland	Polygoon	798,57	1,00
287376		grasland	Polygoon	2362,88	1,00
287377		grasland	Polygoon	3473,32	1,00
287378		grasland	Polygoon	1217,96	1,00
287379		grasland	Polygoon	805,45	1,00
287380		grasland	Polygoon	5348,45	1,00
287381		gras	Polygoon	854,39	1,00
287382		gras	Polygoon	8,48	1,00
287383		gras	Polygoon	440,95	1,00
287384		gras	Polygoon	1397,35	1,00
287385		gras	Polygoon	1470,30	1,00
287386		gras	Polygoon	1815,20	1,00
287387		gras	Polygoon	2275,46	1,00
287388		gras	Polygoon	221,35	1,00
287389		gras	Polygoon	7676,58	1,00
287390		gras	Polygoon	1157,52	1,00
287391		gras	Polygoon	981,40	1,00
287392		gras	Polygoon	520,57	1,00
287393		gras	Polygoon	35,24	1,00
287394		bomengroep	Polygoon	23,66	1,00
287395		gras	Polygoon	116,05	1,00
287396		grasland	Polygoon	1192,26	1,00
287397		grasland	Polygoon	89,29	1,00
287398		gras	Polygoon	7,37	1,00
287399		grasland	Polygoon	163,00	1,00
287400		grasland	Polygoon	446,38	1,00
287401		grasland	Polygoon	3327,46	1,00
287402		grasland	Polygoon	1236,45	1,00
287403		grasland	Polygoon	4623,69	1,00
287404		grasland	Polygoon	757,67	1,00
287405		gras	Polygoon	691,66	1,00

Model: Plan situatie Industrielawaai  
versie van Gebied - Gebied  
Groep: (hoofdgroep)  
Lijst van Bodemgebieden, voor rekenmethode Industrielawaai - IL

ItemID	Naam	Omschr.	Vorm	Oppervlak	Bf
287406		gras	Polygoon	102,60	1,00
287407		bouwland/akkerland	Polygoon	516,47	1,00
287408		gras	Polygoon	528,17	1,00
287409		gras	Polygoon	88,50	1,00
287410		gras	Polygoon	2659,54	1,00
287411		gras	Polygoon	433,42	1,00
287412		gras	Polygoon	621,74	1,00
287413		gras	Polygoon	2436,63	1,00
287414		gras	Polygoon	1253,02	1,00
287415		gras	Polygoon	344,71	1,00
287416		bomengroep	Polygoon	707,85	1,00
287417		gras	Polygoon	262,08	1,00
287418		gras	Polygoon	86,17	1,00
287419		grasland	Polygoon	747,49	1,00
287420		grasland	Polygoon	2277,45	1,00
287421		grasland	Polygoon	588,05	1,00
287422		grasland	Polygoon	1123,87	1,00
287423		grasland	Polygoon	5015,50	1,00
287424		grasland	Polygoon	4092,56	1,00
287425		gras	Polygoon	805,03	1,00
287426		gras	Polygoon	1332,38	1,00
287427		gras	Polygoon	146,80	1,00
287428		gras	Polygoon	191,76	1,00
287429		bouwland/akkerland	Polygoon	1016,39	1,00
287430		bouwland/akkerland	Polygoon	658,00	1,00
287431		gras	Polygoon	326,07	1,00
287432		bouwland/akkerland	Polygoon	501,32	1,00
287433		gras	Polygoon	728,65	1,00
287434		gras	Polygoon	669,69	1,00
287435		gras	Polygoon	1365,36	1,00
287436		gras	Polygoon	496,35	1,00
287437		gras	Polygoon	197,73	1,00
287438		gras	Polygoon	4815,50	1,00
287439		gras	Polygoon	59,69	1,00
287440		gras	Polygoon	2,62	1,00
287441		bouwland/akkerland	Polygoon	70,99	1,00
287442		gras	Polygoon	77,00	1,00
287443		grasland	Polygoon	1035,44	1,00
287444		grasland	Polygoon	2742,53	1,00
287445		grasland	Polygoon	2787,31	1,00
287446		grasland	Polygoon	252,98	1,00
287447		grasland	Polygoon	4463,78	1,00
287448		grasland	Polygoon	5987,93	1,00
287449		gras	Polygoon	442,67	1,00
287450		gras	Polygoon	186,21	1,00
287451		gras	Polygoon	169,16	1,00
287452		bouwland/akkerland	Polygoon	2107,16	1,00
287453		bouwland/akkerland	Polygoon	2970,13	1,00
287454		bouwland/akkerland	Polygoon	343,01	1,00
287455		gras	Polygoon	58,00	1,00
287456		gras	Polygoon	33,74	1,00
287457		gras	Polygoon	302,73	1,00
287458		bomen en struiken	Polygoon	377,79	1,00
287459		bomen en struiken	Polygoon	9202,50	1,00
287460		gras	Polygoon	2170,60	1,00
287461		gras	Polygoon	696,73	1,00
287462		gras	Polygoon	614,67	1,00
287463		gras	Polygoon	429,88	1,00
287464		gras	Polygoon	256,05	1,00
287465		bouwland/akkerland	Polygoon	1991,66	1,00
287466		bouwland/akkerland	Polygoon	658,75	1,00
287467		grasland	Polygoon	952,64	1,00
287468		grasland	Polygoon	2690,83	1,00



Model: Plan situatie Industrielawaai  
versie van Gebied - Gebied  
Groep: (hoofdgroep)  
Lijst van Bodemgebieden, voor rekenmethode Industrielawaai - IL

ItemID	Naam	Omschr.	Vorm	Oppervlak	Bf
287469		grasland	Polygoon	3528,47	1,00
287470		grasland	Polygoon	1094,43	1,00
287471		grasland	Polygoon	770,22	1,00
287472		grasland	Polygoon	6722,24	1,00
287473		gras	Polygoon	1098,64	1,00
287474		gras	Polygoon	381,50	1,00
287475		gras	Polygoon	231,79	1,00
287476		gras	Polygoon	93,90	1,00
287477		bouwland/akkerland	Polygoon	2715,31	1,00
287478		bouwland/akkerland	Polygoon	2264,30	1,00
287479		gras	Polygoon	16,57	1,00
287480		gras	Polygoon	6,82	1,00
287481		bouwland/akkerland	Polygoon	900,75	1,00
287482		gras	Polygoon	777,25	1,00
287483		gras	Polygoon	2402,97	1,00
287484		gras	Polygoon	608,02	1,00
287485		gras	Polygoon	134,69	1,00
287486		gras	Polygoon	3036,66	1,00
287487		gras	Polygoon	3527,41	1,00
287488		gras	Polygoon	1418,88	1,00
287489		gras	Polygoon	909,98	1,00
287490		gras	Polygoon	940,18	1,00
287491		gras	Polygoon	836,59	1,00
287492		gras	Polygoon	395,01	1,00
287493		gras	Polygoon	194,08	1,00
287494		bouwland/akkerland	Polygoon	332,47	1,00
287495		bouwland/akkerland	Polygoon	323,60	1,00
287496		gras	Polygoon	50,37	1,00
287497		grasland	Polygoon	5,99	1,00
287498		grasland	Polygoon	17,24	1,00
287499		grasland	Polygoon	3377,66	1,00
287500		grasland	Polygoon	1309,42	1,00
287501		grasland	Polygoon	4087,33	1,00
287502		grasland	Polygoon	1123,29	1,00
287503		gras	Polygoon	804,39	1,00
287504		gras	Polygoon	440,11	1,00
287505		bouwland/akkerland	Polygoon	3718,48	1,00
287506		bouwland/akkerland	Polygoon	1094,18	1,00
287507		gras	Polygoon	8,11	1,00
287508		bouwland/akkerland	Polygoon	410,65	1,00
287509		gras	Polygoon	335,57	1,00
287510		gras	Polygoon	1854,76	1,00
287511		gras	Polygoon	612,27	1,00
287512		gras	Polygoon	503,50	1,00
287513		gras	Polygoon	3467,11	1,00
287514		gras	Polygoon	1595,39	1,00
287515		gras	Polygoon	838,37	1,00
287516		gras	Polygoon	1839,96	1,00
287517		gras	Polygoon	755,27	1,00
287518		gras	Polygoon	62,51	1,00
287519		gras	Polygoon	365,82	1,00
287520		bouwland/akkerland	Polygoon	406,87	1,00
287521		bouwland/akkerland	Polygoon	207,49	1,00
287522		gras	Polygoon	61,12	1,00
287523		gras	Polygoon	12,26	1,00
287524		grasland	Polygoon	1033,42	1,00
287525		grasland	Polygoon	2415,76	1,00
287526		grasland	Polygoon	9,94	1,00
287527		grasland	Polygoon	1255,34	1,00
287528		grasland	Polygoon	5136,29	1,00
287529		grasland	Polygoon	4814,42	1,00
287530		gras	Polygoon	893,61	1,00
287531		gras	Polygoon	607,68	1,00

Model: Plan situatie Industrielawaai  
versie van Gebied - Gebied  
Groep: (hoofdgroep)  
Lijst van Bodemgebieden, voor rekenmethode Industrielawaai - IL

ItemID	Naam	Omschr.	Vorm	Oppervlak	Bf
287532	gras		Polygoon	501,38	1,00
287533	gras		Polygoon	346,41	1,00
287534	gras		Polygoon	411,99	1,00
287535	bouwland/akkerland		Polygoon	309,78	1,00
287536	gras		Polygoon	337,06	1,00
287537	gras		Polygoon	3219,25	1,00
287538	gras		Polygoon	1179,52	1,00
287539	gras		Polygoon	1394,68	1,00
287540	gras		Polygoon	1127,37	1,00
287541	gras		Polygoon	916,50	1,00
287542	gras		Polygoon	3204,05	1,00
287543	gras		Polygoon	3147,32	1,00
287544	gras		Polygoon	1506,39	1,00
287545	gras		Polygoon	1817,87	1,00
287546	gras		Polygoon	1702,93	1,00
287547	gras		Polygoon	205,69	1,00
287548	bouwland/akkerland		Polygoon	71,01	1,00
287549	bouwland/akkerland		Polygoon	553,05	1,00
287550	gras		Polygoon	17,59	1,00
287551	grasland		Polygoon	933,93	1,00
287552	grasland		Polygoon	2266,81	1,00
287553	grasland		Polygoon	3246,08	1,00
287554	grasland		Polygoon	1,53	1,00
287555	grasland		Polygoon	4756,66	1,00
287556	grasland		Polygoon	5813,76	1,00
287557	gras		Polygoon	670,65	1,00
287558	gras		Polygoon	797,32	1,00
287559	gras		Polygoon	150,88	1,00
287560	gras		Polygoon	201,70	1,00
287561	bouwland/akkerland		Polygoon	5569,46	1,00
287562	bouwland/akkerland		Polygoon	3636,22	1,00
287563	bouwland/akkerland		Polygoon	4531,86	1,00
287564	gras		Polygoon	313,07	1,00
287565	gras		Polygoon	305,98	1,00
287566	gras		Polygoon	4731,91	1,00
287567	gras		Polygoon	2612,75	1,00
287568	gras		Polygoon	2643,52	1,00
287569	gras		Polygoon	830,65	1,00
287570	gras		Polygoon	1747,48	1,00
287571	gras		Polygoon	613,34	1,00
287572	gras		Polygoon	7240,11	1,00
287573	gras		Polygoon	1645,21	1,00
287574	gras		Polygoon	2124,73	1,00
287575	gras		Polygoon	138,95	1,00
287576	gras		Polygoon	2955,59	1,00
287577	bouwland/akkerland		Polygoon	237,56	1,00
287578	grasland		Polygoon	814,25	1,00
287579	grasland		Polygoon	2483,30	1,00
287580	grasland		Polygoon	3220,91	1,00
287581	grasland		Polygoon	1404,76	1,00
287582	grasland		Polygoon	0,24	1,00
287583	grasland		Polygoon	5338,20	1,00
287584	gras		Polygoon	546,95	1,00
287585	gras		Polygoon	763,44	1,00
287586	gras		Polygoon	236,01	1,00
287587	gras		Polygoon	142,27	1,00
287588	bouwland/akkerland		Polygoon	1828,56	1,00
287589	bouwland/akkerland		Polygoon	2625,76	1,00
287590	gras		Polygoon	31,25	1,00
287591	gras		Polygoon	46,83	1,00
287592	bouwland/akkerland		Polygoon	305,14	1,00
287593	bouwland/akkerland		Polygoon	277,22	1,00
287594	gras		Polygoon	1714,69	1,00

Model: Plan situatie Industrielawaai  
versie van Gebied - Gebied  
Groep: (hoofdgroep)  
Lijst van Bodemgebieden, voor rekenmethode Industrielawaai - IL

ItemID	Naam	Omschr.	Vorm	Oppervlak	Bf
287595		gras	Polygoon	363,63	1,00
287596		bomengroep	Polygoon	10952,78	1,00
287597		bomengroep	Polygoon	586,06	1,00
287598		bomengroep	Polygoon	320,28	1,00
287599		bomengroep	Polygoon	877,21	1,00
287600		bomengroep	Polygoon	483,52	1,00
287601		bomengroep	Polygoon	545,60	1,00
287602		bomengroep	Polygoon	599,98	1,00
287603		bomengroep	Polygoon	9,64	1,00
287604		bouwland/akkerland	Polygoon	274,55	1,00
287605		bouwland/akkerland	Polygoon	643,91	1,00
287606		bomengroep	Polygoon	104,71	1,00
287607		grasland	Polygoon	170,15	1,00
287608		grasland	Polygoon	491,79	1,00
287609		grasland	Polygoon	3052,21	1,00
287610		grasland	Polygoon	1458,87	1,00
287611		grasland	Polygoon	4938,23	1,00
287612		grasland	Polygoon	8,24	1,00
287613		grasland	Polygoon	3,65	1,00
287614		gras	Polygoon	883,61	1,00
287615		gras	Polygoon	583,79	1,00
287616		gras	Polygoon	438,18	1,00
287617		gras	Polygoon	590,39	1,00
287618		bouwland/akkerland	Polygoon	2693,17	1,00
287619		bouwland/akkerland	Polygoon	1539,33	1,00
287620		bouwland/akkerland	Polygoon	46,45	1,00
287621		gras	Polygoon	1244,30	1,00
287622		gras	Polygoon	240,09	1,00
287623		gras	Polygoon	201,99	1,00
287624		bomengroep	Polygoon	1106,88	1,00
287625		gras	Polygoon	704,07	1,00
287626		gras	Polygoon	1887,58	1,00
287627		gras	Polygoon	4353,03	1,00
287628		gras	Polygoon	2414,43	1,00
287629		gras	Polygoon	1200,67	1,00
287630		bos	Polygoon	22273,77	1,00
287631		gras	Polygoon	468,66	1,00
287632		zand	Polygoon	16,31	1,00
287633		gras	Polygoon	16,42	1,00
287634		grasland	Polygoon	944,53	1,00
287635		grasland	Polygoon	1094,48	1,00
287636		grasland	Polygoon	1488,21	1,00
287637		grasland	Polygoon	717,48	1,00
287638		grasland	Polygoon	2170,62	1,00
287639		grasland	Polygoon	580,73	1,00
287640		grasland	Polygoon	1484,82	1,00
287641		grasland	Polygoon	4575,03	1,00
287642		grasland	Polygoon	442,55	1,00
287643		onverhard	Polygoon	4,61	1,00
287644		grasland	Polygoon	26,22	1,00
287645		grasland	Polygoon	2640,25	1,00
287646		bouwland/akkerland	Polygoon	4161,85	1,00
287647		grasland	Polygoon	3687,23	1,00
287648		grasland	Polygoon	4870,24	1,00
287649		bomengroep	Polygoon	1298,50	1,00
287650		bomengroep	Polygoon	8942,67	1,00
287651		gras	Polygoon	386,48	1,00
287652		gras	Polygoon	284,32	1,00
287653		gras	Polygoon	3859,09	1,00
287654		gras	Polygoon	2008,96	1,00
287655		bomen en struiken	Polygoon	3650,43	1,00
287656		zand	Polygoon	220,18	1,00
287657		grasland	Polygoon	697,81	1,00

Model: Plan situatie Industrielawaai  
versie van Gebied - Gebied  
Groep: (hoofdgroep)  
Lijst van Bodemgebieden, voor rekenmethode Industrielawaai - IL

ItemID	Naam	Omschr.	Vorm	Oppervlak	Bf
287658	grasland		Polygoon	503,60	1,00
287659	grasland		Polygoon	339,13	1,00
287660	grasland		Polygoon	2106,00	1,00
287661	grasland		Polygoon	2698,00	1,00
287662	grasland		Polygoon	919,54	1,00
287663	grasland		Polygoon	2658,78	1,00
287664	grasland		Polygoon	271,81	1,00
287665	grasland		Polygoon	4306,20	1,00
287666	grasland		Polygoon	293,51	1,00
287667	grasland		Polygoon	1667,70	1,00
287668	onverhard		Polygoon	1027,72	1,00
287669	bouwland/akkerland		Polygoon	453,25	1,00
287670	gras		Polygoon	1009,50	1,00
287671	gras		Polygoon	149,70	1,00
287672	gras		Polygoon	2439,38	1,00
287673	gras		Polygoon	2675,15	1,00
287674	gras		Polygoon	357,58	1,00
287675	gras		Polygoon	870,74	1,00
287676	gras		Polygoon	466,52	1,00
287677	bomen en struiken		Polygoon	238,65	1,00
287678	gras		Polygoon	25,72	1,00
287679	gras		Polygoon	954,39	1,00
287680	grasland		Polygoon	349,67	1,00
287681	grasland		Polygoon	567,50	1,00
287682	grasland		Polygoon	1012,02	1,00
287683	grasland		Polygoon	1010,93	1,00
287684	grasland		Polygoon	3461,68	1,00
287685	grasland		Polygoon	1164,46	1,00
287686	grasland		Polygoon	748,27	1,00
287687	grasland		Polygoon	1693,09	1,00
287688	onverhard		Polygoon	1119,37	1,00
287689	gras		Polygoon	29,43	1,00
287690	gras		Polygoon	25,42	1,00
287691	gras		Polygoon	1154,23	1,00
287692	bomengroep		Polygoon	3910,89	1,00
287693	bomengroep		Polygoon	527,66	1,00
287694	gras		Polygoon	744,28	1,00
287695	gras		Polygoon	1357,63	1,00
287696	bomen en struiken		Polygoon	261,23	1,00
287697	gras		Polygoon	697,50	1,00
287698	braak		Polygoon	5042,09	1,00
287699	gras		Polygoon	1567,42	1,00
287700	zand		Polygoon	6,04	1,00
287701	gras		Polygoon	295,14	1,00
287702	gras		Polygoon	177,79	1,00
287703	gras		Polygoon	22,28	1,00
287704	gras		Polygoon	1264,03	1,00
287705	gras		Polygoon	551,96	1,00
287706	grasland		Polygoon	911,37	1,00
287707	grasland		Polygoon	414,88	1,00
287708	grasland		Polygoon	168,78	1,00
287709	gras		Polygoon	1033,01	1,00
287710	grasland		Polygoon	3130,59	1,00
287711	grasland		Polygoon	230,17	1,00
287712	grasland		Polygoon	2691,03	1,00
287713	grasland		Polygoon	1634,35	1,00
287714	grasland		Polygoon	3925,95	1,00
287715	grasland		Polygoon	801,17	1,00
287716	onverhard		Polygoon	1118,03	1,00
287717	grasland		Polygoon	1109,52	1,00
287718	grasland		Polygoon	3547,37	1,00
287719	gras		Polygoon	254,97	1,00
287720	gras		Polygoon	14192,02	1,00

Model: Plan situatie Industrielawaai  
versie van Gebied - Gebied  
Groep: (hoofdgroep)  
Lijst van Bodemgebieden, voor rekenmethode Industrielawaai - IL

ItemID	Naam	Omschr.	Vorm	Oppervlak	Bf
287721	gras		Polygoon	9195,41	1,00
287722	gras		Polygoon	251,97	1,00
287723	gras		Polygoon	181,35	1,00
287724	gras		Polygoon	690,77	1,00
287725	gras		Polygoon	635,98	1,00
287726	bomengroep		Polygoon	1420,75	1,00
287727	gras		Polygoon	175,68	1,00
287728	gras		Polygoon	265,19	1,00
287729	gras		Polygoon	443,47	1,00
287730	gras		Polygoon	134,64	1,00
287731	gras		Polygoon	9,08	1,00
287732	gras		Polygoon	96,68	1,00
287733	gras		Polygoon	74,45	1,00
287734	gras		Polygoon	368,59	1,00
287735	grasland		Polygoon	1096,14	1,00
287736	grasland		Polygoon	9,84	1,00
287737	grasland		Polygoon	633,65	1,00
287738	gras		Polygoon	9,58	1,00
287739	gras		Polygoon	65,72	1,00
287740	gras		Polygoon	221,24	1,00
287741	grasland		Polygoon	4438,89	1,00
287742	grasland		Polygoon	4900,21	1,00
287743	grasland		Polygoon	4872,16	1,00
287744	onverhard		Polygoon	165,75	1,00
287745	grasland		Polygoon	3474,02	1,00
287746	gras		Polygoon	237,67	1,00
287747	gras		Polygoon	802,16	1,00
287748	gras		Polygoon	3370,25	1,00
287749	gras		Polygoon	188,69	1,00
287750	gras		Polygoon	2030,96	1,00
287751	gras		Polygoon	6017,12	1,00
287752	gras		Polygoon	2049,03	1,00
287753	gras		Polygoon	169,36	1,00
287754	gras		Polygoon	1050,49	1,00
287755	gras		Polygoon	2975,63	1,00
287756	gras		Polygoon	34,86	1,00
287757	gras		Polygoon	748,55	1,00
287758	gras		Polygoon	1844,11	1,00
287759	gras		Polygoon	99,32	1,00
287760	gras		Polygoon	127,87	1,00
287761	gras		Polygoon	43,51	1,00
287762	tuinachtige grond		Polygoon	338,61	1,00
287763	gras		Polygoon	133,11	1,00
287764	gras		Polygoon	229,33	1,00
287765	gras		Polygoon	102,62	1,00
287766	gras		Polygoon	12,65	1,00
287767	gras		Polygoon	48,31	1,00
287768	gras		Polygoon	593,15	1,00
287769	gras		Polygoon	179,42	1,00
287770	gras		Polygoon	91,04	1,00
287771	grasland		Polygoon	499,37	1,00
287772	gras		Polygoon	146,73	1,00
287773	gras		Polygoon	862,83	1,00
287774	gras		Polygoon	5605,81	1,00
287775	gras		Polygoon	1602,39	1,00
287776	gras		Polygoon	138,14	1,00
287777	grasland		Polygoon	6285,25	1,00
287778	grasland		Polygoon	1974,35	1,00
287779	grasland		Polygoon	257,57	1,00
287780	gras		Polygoon	714,62	1,00
287781	gras		Polygoon	597,85	1,00
287782	gras		Polygoon	92,55	1,00
287783	bomengroep		Polygoon	1079,01	1,00

Model: Plan situatie Industrielawaai  
versie van Gebied - Gebied  
Groep: (hoofdgroep)  
Lijst van Bodemgebieden, voor rekenmethode Industrielawaai - IL

ItemID	Naam	Omschr.	Vorm	Oppervlak	Bf
287784		bomengroep	Polygoon	221,88	1,00
287785		bomengroep	Polygoon	805,06	1,00
287786		gras	Polygoon	1503,90	1,00
287787		gras	Polygoon	2192,64	1,00
287788		gras	Polygoon	349,51	1,00
287789		gras	Polygoon	905,62	1,00
287790		gras	Polygoon	14,37	1,00
287791		gras	Polygoon	249,68	1,00
287792		gras	Polygoon	539,90	1,00
287793		gras	Polygoon	344,53	1,00
287794		gras	Polygoon	379,47	1,00
287795		gras	Polygoon	2020,68	1,00
287796		gras	Polygoon	46,03	1,00
287797		gras	Polygoon	461,49	1,00
287798		gras	Polygoon	3,09	1,00
287799		gras	Polygoon	39,18	1,00
287800		tuinachtige grond	Polygoon	192,42	1,00
287801		gras	Polygoon	3,77	1,00
287802		gras	Polygoon	91,68	1,00
287803		gras	Polygoon	688,95	1,00
287804		bomen en struiken	Polygoon	23,82	1,00
287805		gras	Polygoon	64,79	1,00
287806		gras	Polygoon	149,19	1,00
287807		gras	Polygoon	107,18	1,00
287808		tuinachtige grond	Polygoon	632,39	1,00
287809		gras	Polygoon	73,52	1,00
287810		gras	Polygoon	241,66	1,00
287811		gras	Polygoon	67,17	1,00
287812		gras	Polygoon	176,35	1,00
287813		gras	Polygoon	144,15	1,00
287814		gras	Polygoon	496,28	1,00
287815		gras	Polygoon	5814,37	1,00
287816		gras	Polygoon	424,03	1,00
287817		gras	Polygoon	70,19	1,00
287818		gras	Polygoon	357,83	1,00
287819		gras	Polygoon	382,37	1,00
287820		gras	Polygoon	50,30	1,00
287821		gras	Polygoon	526,30	1,00
287822		gras	Polygoon	328,79	1,00
287824		gras	Polygoon	338,04	1,00
287825		gras	Polygoon	848,96	1,00
287826		gras	Polygoon	1865,43	1,00
287827		gras	Polygoon	1419,47	1,00
287828		gras	Polygoon	60,17	1,00
287829		gras	Polygoon	807,40	1,00
287830		gras	Polygoon	1023,88	1,00
287831		gras	Polygoon	2866,47	1,00
287832		gras	Polygoon	37,26	1,00
287833		gras	Polygoon	754,39	1,00
287834		gras	Polygoon	1849,04	1,00
287835		gras	Polygoon	195,30	1,00
287836		gras	Polygoon	211,18	1,00
287837		gras	Polygoon	1011,37	1,00
287838		gras	Polygoon	3,89	1,00
287839		gras	Polygoon	304,56	1,00
287840		gras	Polygoon	191,13	1,00
287841		gras	Polygoon	281,93	1,00
287842		struiken	Polygoon	7,37	1,00
287843		gras	Polygoon	51,31	1,00
287844		gras	Polygoon	272,43	1,00
287845		gras	Polygoon	731,47	1,00
287846		gras	Polygoon	32,23	1,00
287847		gras	Polygoon	160,77	1,00

Model: Plan situatie Industrielawaai  
versie van Gebied - Gebied  
Groep: (hoofdgroep)  
Lijst van Bodemgebieden, voor rekenmethode Industrielawaai - IL

ItemID	Naam	Omschr.	Vorm	Oppervlak	Bf
287848	gras		Polygoon	35,97	1,00
287849	gras		Polygoon	24,74	1,00
287850	gras		Polygoon	163,55	1,00
287851	gras		Polygoon	176,90	1,00
287852	gras		Polygoon	249,99	1,00
287853	gras		Polygoon	620,79	1,00
287854	gras		Polygoon	3349,40	1,00
287855	gras		Polygoon	666,80	1,00
287856	gras		Polygoon	311,91	1,00
287857	gras		Polygoon	224,68	1,00
287859	bomengroep		Polygoon	182,16	1,00
287860	gras		Polygoon	217,77	1,00
287861	gras		Polygoon	56,18	1,00
287862	gras		Polygoon	1614,44	1,00
287863	gras		Polygoon	4,95	1,00
287864	bouwland/akkerland		Polygoon	172,14	1,00
287865	gras		Polygoon	819,74	1,00
287866	gras		Polygoon	344,72	1,00
287867	gras		Polygoon	3755,64	1,00
287868	gras		Polygoon	436,01	1,00
287869	gras		Polygoon	1395,26	1,00
287870	gras		Polygoon	907,41	1,00
287871	gras		Polygoon	448,61	1,00
287872	gras		Polygoon	1271,55	1,00
287873	gras		Polygoon	210,37	1,00
287874	gras		Polygoon	168,86	1,00
287875	gras		Polygoon	2792,84	1,00
287876	gras		Polygoon	311,96	1,00
287877	gras		Polygoon	941,99	1,00
287878	gras		Polygoon	576,49	1,00
287879	gras		Polygoon	233,53	1,00
287880	gras		Polygoon	29,91	1,00
287881	gras		Polygoon	6,83	1,00
287882	tuinachtige grond		Polygoon	15,93	1,00
287883	tuinachtige grond		Polygoon	39,75	1,00
287884	tuinachtige grond		Polygoon	29,99	1,00
287885	tuinachtige grond		Polygoon	213,64	1,00
287886	struiken		Polygoon	70,25	1,00
287887	gras		Polygoon	266,59	1,00
287888	tuinachtige grond		Polygoon	771,24	1,00
287889	gras		Polygoon	199,69	1,00
287890	gras		Polygoon	335,83	1,00
287891	gras		Polygoon	13,69	1,00
287892	gras		Polygoon	48,31	1,00
287893	gras		Polygoon	19,22	1,00
287894	gras		Polygoon	55,15	1,00
287895	gras		Polygoon	6,03	1,00
287896	gras		Polygoon	56,17	1,00
287897	gras		Polygoon	144,58	1,00
287898	gras		Polygoon	4,23	1,00
287899	gras		Polygoon	297,90	1,00
287900	gras		Polygoon	567,55	1,00
287901	gras		Polygoon	865,56	1,00
287902	gras		Polygoon	1113,43	1,00
287903	gras		Polygoon	333,36	1,00
287904	gras		Polygoon	139,72	1,00
287908	gras		Polygoon	240,67	1,00
287909	gras		Polygoon	214,12	1,00
287910	gras		Polygoon	1030,57	1,00
287911	bouwland/akkerland		Polygoon	0,89	1,00
287912	gras		Polygoon	747,54	1,00
287913	gras		Polygoon	234,99	1,00
287914	gras		Polygoon	1480,24	1,00

Model: Plan situatie Industrielawaai  
versie van Gebied - Gebied  
Groep: (hoofdgroep)  
Lijst van Bodemgebieden, voor rekenmethode Industrielawaai - IL

ItemID	Naam	Omschr.	Vorm	Oppervlak	Bf
287915	gras		Polygoon	1427,40	1,00
287916	gras		Polygoon	468,26	1,00
287917	gras		Polygoon	1858,28	1,00
287918	gras		Polygoon	435,87	1,00
287919	gras		Polygoon	1021,24	1,00
287920	gras		Polygoon	8725,36	1,00
287921	gras		Polygoon	2458,14	1,00
287922	grasland		Polygoon	2480,87	1,00
287923	gras		Polygoon	277,46	1,00
287924	gras		Polygoon	32,25	1,00
287925	gras		Polygoon	654,70	1,00
287926	tuinachtige grond		Polygoon	363,39	1,00
287927	gras		Polygoon	347,79	1,00
287928	struiken		Polygoon	81,82	1,00
287929	tuinachtige grond		Polygoon	135,80	1,00
287930	struiken		Polygoon	59,13	1,00
287931	struiken		Polygoon	58,49	1,00
287932	gras		Polygoon	3,12	1,00
287933	struiken		Polygoon	22,49	1,00
287934	bomen en struiken		Polygoon	141,33	1,00
287935	bomen en struiken		Polygoon	42,60	1,00
287936	struiken		Polygoon	19,17	1,00
287937	gras		Polygoon	9,70	1,00
287938	gras		Polygoon	160,46	1,00
287939	gras		Polygoon	807,18	1,00
287940	gras		Polygoon	190,38	1,00
287941	gras		Polygoon	375,90	1,00
287942	gras		Polygoon	527,80	1,00
287943	gras		Polygoon	131,77	1,00
287945	bouwland/akkerland		Polygoon	1136,27	1,00
287946	gras		Polygoon	1159,86	1,00
287947	gras		Polygoon	624,65	1,00
287948	gras		Polygoon	2272,54	1,00
287949	gras		Polygoon	1882,57	1,00
287950	gras		Polygoon	6937,03	1,00
287951	gras		Polygoon	183,93	1,00
287952	onverhard		Polygoon	66,86	1,00
287953	gras		Polygoon	1206,87	1,00
287954	gras		Polygoon	4602,80	1,00
287955	gras		Polygoon	863,23	1,00
287956	gras		Polygoon	226,06	1,00
287957	gras		Polygoon	1137,02	1,00
287958	gras		Polygoon	11,95	1,00
287959	gras		Polygoon	49,04	1,00
287960	gras		Polygoon	90,42	1,00
287961	gras		Polygoon	1,58	1,00
287962	tuinachtige grond		Polygoon	136,66	1,00
287963	tuinachtige grond		Polygoon	21,47	1,00
287964	gras		Polygoon	59,50	1,00
287965	gras		Polygoon	72,04	1,00
287966	tuinachtige grond		Polygoon	264,02	1,00
287967	struiken		Polygoon	6,53	1,00
287968	struiken		Polygoon	28,95	1,00
287969	tuinachtige grond		Polygoon	4,57	1,00
287970	gras		Polygoon	66,44	1,00
287971	struiken		Polygoon	12,64	1,00
287972	gras		Polygoon	272,55	1,00
287973	struiken		Polygoon	20,29	1,00
287974	gras		Polygoon	209,61	1,00
287975	struiken		Polygoon	84,69	1,00
287976	gras		Polygoon	20,53	1,00
287977	gras		Polygoon	297,96	1,00
287978	bomengroep		Polygoon	1721,03	1,00



Model: Plan situatie Industrielawaai  
versie van Gebied - Gebied  
Groep: (hoofdgroep)  
Lijst van Bodemgebieden, voor rekenmethode Industrielawaai - IL

ItemID	Naam	Omschr.	Vorm	Oppervlak	Bf
287979	gras		Polygoon	7,94	1,00
287980	gras		Polygoon	370,02	1,00
287981	bouwland/akkerland		Polygoon	494,81	1,00
287982	gras		Polygoon	4776,06	1,00
287983	bouwland/akkerland		Polygoon	689,80	1,00
287984	gras		Polygoon	490,51	1,00
287985	gras		Polygoon	787,59	1,00
287986	gras		Polygoon	5326,31	1,00
287987	gras		Polygoon	450,96	1,00
287988	gras		Polygoon	715,64	1,00
287989	gras		Polygoon	401,17	1,00
287990	bomengroep		Polygoon	1407,58	1,00
287991	gras		Polygoon	244,58	1,00
287992	tuinachtige grond		Polygoon	619,25	1,00
287993	tuinachtige grond		Polygoon	42,34	1,00
287994	gras		Polygoon	81,28	1,00
287995	struiken		Polygoon	5,06	1,00
287996	tuinachtige grond		Polygoon	110,18	1,00
287997	gras		Polygoon	11,03	1,00
287998	gras		Polygoon	458,13	1,00
287999	gras		Polygoon	9,14	1,00
288000	gras		Polygoon	33,02	1,00
288001	gras		Polygoon	7,09	1,00
288002	gras		Polygoon	65,18	1,00
288003	gras		Polygoon	303,69	1,00
288004	gras		Polygoon	2,65	1,00
288005	gras		Polygoon	68,54	1,00
288006	bomengroep		Polygoon	2234,54	1,00
288007	gras		Polygoon	420,50	1,00
288008	gras		Polygoon	157,60	1,00
288009	gras		Polygoon	264,08	1,00
288010	bouwland/akkerland		Polygoon	689,64	1,00
288011	bomengroep		Polygoon	9153,02	1,00
288012	gras		Polygoon	1399,09	1,00
288013	gras		Polygoon	551,07	1,00
288014	bouwland/akkerland		Polygoon	396,90	1,00
288015	gras		Polygoon	735,70	1,00
288016	gras		Polygoon	382,99	1,00
288017	gras		Polygoon	736,46	1,00
288018	gras		Polygoon	558,54	1,00
288019	gras		Polygoon	1667,32	1,00
288020	gras		Polygoon	628,28	1,00
288021	bomengroep		Polygoon	1188,40	1,00
288022	gras		Polygoon	105,95	1,00
288023	gras		Polygoon	178,00	1,00
288024	gras		Polygoon	104,78	1,00
288025	tuinachtige grond		Polygoon	9,69	1,00
288026	tuinachtige grond		Polygoon	8,98	1,00
288027	tuinachtige grond		Polygoon	13,47	1,00
288028	tuinachtige grond		Polygoon	31,68	1,00
288029	tuinachtige grond		Polygoon	25,36	1,00
288030	gras		Polygoon	2,47	1,00
288031	gras		Polygoon	41,22	1,00
288032	tuinachtige grond		Polygoon	1040,05	1,00
288033	gras		Polygoon	5,37	1,00
288034	gras		Polygoon	227,40	1,00
288035	gras		Polygoon	6,62	1,00
288036	gras		Polygoon	68,92	1,00
288037	gras		Polygoon	81,69	1,00
288038	gras		Polygoon	349,77	1,00
288039	gras		Polygoon	126,13	1,00
288040	gras		Polygoon	363,56	1,00
288041	bouwland/akkerland		Polygoon	482,94	1,00

Model: Plan situatie Industrielawaai  
versie van Gebied - Gebied  
Groep: (hoofdgroep)  
Lijst van Bodemgebieden, voor rekenmethode Industrielawaai - IL

ItemID	Naam	Omschr.	Vorm	Oppervlak	Bf
288042	gras		Polygoon	393,77	1,00
288043	gras		Polygoon	728,09	1,00
288044	gras		Polygoon	604,51	1,00
288045	gras		Polygoon	846,63	1,00
288046	gras		Polygoon	1362,02	1,00
288047	gras		Polygoon	397,40	1,00
288048	gras		Polygoon	32,81	1,00
288049	gras		Polygoon	279,35	1,00
288050	gras		Polygoon	932,52	1,00
288051	gras		Polygoon	595,21	1,00
288052	gras		Polygoon	571,95	1,00
288053	gras		Polygoon	1905,96	1,00
288054	gras		Polygoon	622,58	1,00
288055	gras		Polygoon	1014,72	1,00
288056	gras		Polygoon	390,80	1,00
288057	bomengroep		Polygoon	2385,84	1,00
288058	bomengroep		Polygoon	8387,44	1,00
288059	gras		Polygoon	14,60	1,00
288060	gras		Polygoon	113,97	1,00
288061	gras		Polygoon	0,46	1,00
288062	tuinachtige grond		Polygoon	96,18	1,00
288063	tuinachtige grond		Polygoon	252,38	1,00
288064	gras		Polygoon	93,37	1,00
288065	tuinachtige grond		Polygoon	42,25	1,00
288066	struiken		Polygoon	11,42	1,00
288067	struiken		Polygoon	3,31	1,00
288068	tuinachtige grond		Polygoon	403,32	1,00
288069	gras		Polygoon	14,00	1,00
288070	gras		Polygoon	109,33	1,00
288071	gras		Polygoon	9,33	1,00
288072	gras		Polygoon	172,02	1,00
288073	gras		Polygoon	45,96	1,00
288074	gras		Polygoon	17,78	1,00
288075	gras		Polygoon	43,94	1,00
288076	gras		Polygoon	138,63	1,00
288077	gras		Polygoon	83,27	1,00
288078	gras		Polygoon	98,53	1,00
288079	gras		Polygoon	392,61	1,00
288080	gras		Polygoon	4,88	1,00
288081	gras		Polygoon	783,25	1,00
288082	gras		Polygoon	1668,33	1,00
288083	gras		Polygoon	4244,98	1,00
288084	gras		Polygoon	721,98	1,00
288085	gras		Polygoon	1619,02	1,00
288086	gras		Polygoon	13,72	1,00
288087	bouwland/akkerland		Polygoon	286,25	1,00
288088	gras		Polygoon	472,99	1,00
288089	gras		Polygoon	1785,31	1,00
288090	gras		Polygoon	464,07	1,00
288091	bomengroep		Polygoon	5928,05	1,00
288092	bomengroep		Polygoon	6,00	1,00
288093	bomengroep		Polygoon	21,48	1,00
288094	gras		Polygoon	21,30	1,00
288095	tuinachtige grond		Polygoon	57,82	1,00
288096	tuinachtige grond		Polygoon	394,18	1,00
288097	bomengroep		Polygoon	6,93	1,00
288098	bomengroep		Polygoon	78,93	1,00
288099	tuinachtige grond		Polygoon	42,51	1,00
288100	tuinachtige grond		Polygoon	18,82	1,00
288101	tuinachtige grond		Polygoon	11,39	1,00
288102	tuinachtige grond		Polygoon	2,97	1,00
288103	struiken		Polygoon	31,44	1,00
288104	struiken		Polygoon	93,96	1,00

Model: Plan situatie Industrielawaai  
versie van Gebied - Gebied  
Groep: (hoofdgroep)  
Lijst van Bodemgebieden, voor rekenmethode Industrielawaai - IL

ItemID	Naam	Omschr.	Vorm	Oppervlak	Bf
288105	gras		Polygoon	595,95	1,00
288106	gras		Polygoon	177,48	1,00
288107	gras		Polygoon	200,46	1,00
288108	bouwland/akkerland		Polygoon	245,80	1,00
288109	gras		Polygoon	11,74	1,00
288110	gras		Polygoon	543,42	1,00
288111	gras		Polygoon	69,15	1,00
288112	gras		Polygoon	1568,66	1,00
288113	gras		Polygoon	1275,18	1,00
288114	gras		Polygoon	1022,54	1,00
288115	gras		Polygoon	183,81	1,00
288116	bomengroep		Polygoon	1,12	1,00
288117	bomengroep		Polygoon	9,62	1,00
288118	bomengroep		Polygoon	14,73	1,00
288119	tuinachtige grond		Polygoon	860,73	1,00
288120	gras		Polygoon	22,24	1,00
288121	tuinachtige grond		Polygoon	11,39	1,00
288122	tuinachtige grond		Polygoon	44,85	1,00
288123	gras		Polygoon	2,39	1,00
288124	tuinachtige grond		Polygoon	29,78	1,00
288125	tuinachtige grond		Polygoon	242,39	1,00
288126	gras		Polygoon	107,97	1,00
288127	gras		Polygoon	563,68	1,00
288128	gras		Polygoon	7,43	1,00
288129	struiken		Polygoon	89,77	1,00
288130	gras		Polygoon	33,36	1,00
288131	gras		Polygoon	361,71	1,00
288132	gras		Polygoon	481,94	1,00
288133	gras		Polygoon	225,23	1,00
288134	gras		Polygoon	1438,74	1,00
288135	gras		Polygoon	42,21	1,00
288136	gras		Polygoon	2,06	1,00
288137	gras		Polygoon	1619,69	1,00
288138	gras		Polygoon	247,37	1,00
288139	bomengroep		Polygoon	37,30	1,00
288140	bomengroep		Polygoon	34,75	1,00
288141	bomengroep		Polygoon	30,64	1,00
288142	bomengroep		Polygoon	34,03	1,00
288143	bomengroep		Polygoon	36,24	1,00
288144	gras		Polygoon	28,15	1,00
288145	struiken		Polygoon	36,57	1,00
288146	tuinachtige grond		Polygoon	24,34	1,00
288147	gras		Polygoon	10,00	1,00
288148	tuinachtige grond		Polygoon	60,68	1,00
288149	tuinachtige grond		Polygoon	20,88	1,00
288150	tuinachtige grond		Polygoon	8,50	1,00
288151	grasland		Polygoon	634,31	1,00
288152	grasland		Polygoon	2025,88	1,00
288153	gras		Polygoon	24,32	1,00
288154	gras		Polygoon	53,88	1,00
288155	gras		Polygoon	223,42	1,00
288156	gras		Polygoon	1618,82	1,00
288157	gras		Polygoon	2304,07	1,00
288158	gras		Polygoon	1491,79	1,00
288159	gras		Polygoon	26,26	1,00
288160	gras		Polygoon	3069,44	1,00
288161	gras		Polygoon	114,76	1,00
288162	bouwland/akkerland		Polygoon	4535,40	1,00
288163	bouwland/akkerland		Polygoon	1408,60	1,00
288164	bomengroep		Polygoon	35,30	1,00
288165	gras		Polygoon	66,03	1,00
288166	gras		Polygoon	190,34	1,00
288167	tuinachtige grond		Polygoon	45,07	1,00

Model: Plan situatie Industrielawaai  
versie van Gebied - Gebied  
Groep: (hoofdgroep)  
Lijst van Bodemgebieden, voor rekenmethode Industrielawaai - IL

ItemID	Naam	Omschr.	Vorm	Oppervlak	Bf
288168		tuinachtige grond	Polygoon	3,44	1,00
288169		tuinachtige grond	Polygoon	258,13	1,00
288170		tuinachtige grond	Polygoon	59,15	1,00
288171		tuinachtige grond	Polygoon	61,04	1,00
288172		bomen en struiken	Polygoon	847,48	1,00
288173		grasland	Polygoon	1189,54	1,00
288174		grasland	Polygoon	2237,28	1,00
288175		gras	Polygoon	47,47	1,00
288176		gras	Polygoon	13,82	1,00
288177		struiken	Polygoon	53,02	1,00
288178		gras	Polygoon	1003,04	1,00
288179		gras	Polygoon	1436,33	1,00
288180		gras	Polygoon	1436,43	1,00
288181		bomengroep	Polygoon	1241,75	1,00
288182		gras	Polygoon	209,38	1,00
288183		gras	Polygoon	24,06	1,00
288184		gras	Polygoon	1805,52	1,00
288185		gras	Polygoon	3062,19	1,00
288186		grasland	Polygoon	4379,98	1,00
288187		bomengroep	Polygoon	43,83	1,00
288188		bomengroep	Polygoon	43,09	1,00
288189		bomengroep	Polygoon	43,05	1,00
288190		bomengroep	Polygoon	31,56	1,00
288191		bomengroep	Polygoon	35,32	1,00
288192		tuinachtige grond	Polygoon	10,33	1,00
288193		bomen en struiken	Polygoon	218,46	1,00
288194		gras	Polygoon	1122,47	1,00
288195		gras	Polygoon	145,83	1,00
288196		gras	Polygoon	35,54	1,00
288197		gras	Polygoon	1450,03	1,00
288198		gras	Polygoon	2,16	1,00
288199		gras	Polygoon	19,07	1,00
288200		bomengroep	Polygoon	35,74	1,00
288201		bomengroep	Polygoon	36,82	1,00
288202		bomengroep	Polygoon	50,88	1,00
288203		bomengroep	Polygoon	33,72	1,00
288204		tuinachtige grond	Polygoon	410,71	1,00
288205		grasland	Polygoon	642,02	1,00
288206		gras	Polygoon	283,40	1,00
288207		tuinachtige grond	Polygoon	17,27	1,00
288208		gras	Polygoon	50,67	1,00
288209		gras	Polygoon	124,51	1,00
288210		bomengroep	Polygoon	34,48	1,00
288211		bomengroep	Polygoon	32,90	1,00
288212		bomengroep	Polygoon	30,29	1,00
288213		bomengroep	Polygoon	31,49	1,00
288214		tuinachtige grond	Polygoon	691,97	1,00
288215		bomengroep	Polygoon	36,47	1,00
288216		bomengroep	Polygoon	47,24	1,00
288217		bomengroep	Polygoon	34,50	1,00
288218		bomengroep	Polygoon	56,42	1,00
288219		bomengroep	Polygoon	42,70	1,00
288220		bomengroep	Polygoon	39,90	1,00
288221		bomengroep	Polygoon	28,41	1,00
288222		bomengroep	Polygoon	47,30	1,00
288223		bomengroep	Polygoon	28,90	1,00
288224		bomengroep	Polygoon	37,96	1,00
288225		bomengroep	Polygoon	29,53	1,00
288226		bomengroep	Polygoon	42,89	1,00
288227		bomengroep	Polygoon	29,28	1,00
288228		bomengroep	Polygoon	54,00	1,00
288229		bomengroep	Polygoon	32,86	1,00
288230		bomengroep	Polygoon	38,67	1,00

Model: Plan situatie Industrielawaai  
versie van Gebied - Gebied  
Groep: (hoofdgroep)  
Lijst van Bodemgebieden, voor rekenmethode Industrielawaai - IL

ItemID	Naam	Omschr.	Vorm	Oppervlak	Bf
288231	bomengroep		Polygoon	30,90	1,00
288232	bomengroep		Polygoon	35,09	1,00
288233	bomengroep		Polygoon	39,30	1,00
288234	bomengroep		Polygoon	29,73	1,00
288235	bomengroep		Polygoon	47,58	1,00
288236	bomengroep		Polygoon	34,65	1,00
288237	gras		Polygoon	1632,09	1,00
288238	gras		Polygoon	278,38	1,00
288239	gras		Polygoon	571,57	1,00
288240	gras		Polygoon	53,49	1,00
288241	gras		Polygoon	84,64	1,00
288242	gras		Polygoon	49,21	1,00
288243	gras		Polygoon	926,61	1,00
288244	gras		Polygoon	24,95	1,00
288245	gras		Polygoon	0,01	1,00
288246	gras		Polygoon	353,85	1,00
288247	gras		Polygoon	47,17	1,00
288248	gras		Polygoon	20,71	1,00
288249	gras		Polygoon	363,66	1,00
288250	gras		Polygoon	428,44	1,00
288251	gras		Polygoon	19,06	1,00
288252	gras		Polygoon	873,73	1,00
288253	gras		Polygoon	5871,73	1,00
288254	gras		Polygoon	26,20	1,00
288255	gras		Polygoon	432,59	1,00
288256	gras		Polygoon	122,26	1,00
288257	gras		Polygoon	447,87	1,00
288258	gras		Polygoon	623,16	1,00
288259	bomen en struiken		Polygoon	1090,56	1,00
288260	gras		Polygoon	326,47	1,00
288261	bomen en struiken		Polygoon	653,10	1,00
288262	gras		Polygoon	506,78	1,00
288263	bomen en struiken		Polygoon	935,80	1,00
288264	gras		Polygoon	358,91	1,00
288265	gras		Polygoon	136,50	1,00
288266	bomen en struiken		Polygoon	763,03	1,00
288267	gras		Polygoon	349,84	1,00
288268	bomen en struiken		Polygoon	888,32	1,00
288269	bomen en struiken		Polygoon	1257,92	1,00
288270	gras		Polygoon	31,18	1,00
288271	gras		Polygoon	7,76	1,00
288272	gras		Polygoon	17,59	1,00
288273	gras		Polygoon	170,91	1,00
288274	bomengroep		Polygoon	5946,09	1,00
288275	bomengroep		Polygoon	6484,94	1,00
288276	gras		Polygoon	1852,83	1,00
288277	bomengroep		Polygoon	6674,42	1,00
288278	bomengroep		Polygoon	4302,07	1,00
288279	gras		Polygoon	367,94	1,00
288280	gras		Polygoon	129,68	1,00
288281	gras		Polygoon	827,83	1,00
288282	gras		Polygoon	864,16	1,00
288283	gras		Polygoon	5,46	1,00
288284	gras		Polygoon	238,17	1,00
288285	gras		Polygoon	190,35	1,00
288286	gras		Polygoon	59,09	1,00
288287	gras		Polygoon	473,46	1,00
288288	gras		Polygoon	64,98	1,00
288289	gras		Polygoon	113,15	1,00
288290	gras		Polygoon	42,31	1,00
288291	gras		Polygoon	269,81	1,00
288292	gras		Polygoon	202,73	1,00
288293	gras		Polygoon	57,24	1,00

Model: Plan situatie Industrielawaai  
versie van Gebied - Gebied  
Groep: (hoofdgroep)  
Lijst van Bodemgebieden, voor rekenmethode Industrielawaai - IL

ItemID	Naam	Omschr.	Vorm	Oppervlak	Bf
288294	gras		Polygoon	120,36	1,00
288295	gras		Polygoon	75,87	1,00
288296	gras		Polygoon	22,28	1,00
288297	gras		Polygoon	16,96	1,00
288298	gras		Polygoon	29,23	1,00
288299	struiken		Polygoon	28,66	1,00
288300	gras		Polygoon	7,19	1,00
288301	gras		Polygoon	10,50	1,00
288302	tuinachtige grond		Polygoon	95,12	1,00
288303	struiken		Polygoon	113,84	1,00
288304	gras		Polygoon	112,94	1,00
288305	gras		Polygoon	857,39	1,00
288306	gras		Polygoon	37,50	1,00
288307	bomen en struiken		Polygoon	278,25	1,00
288308	struiken		Polygoon	216,54	1,00
288309	bomen en struiken		Polygoon	388,17	1,00
288310	struiken		Polygoon	32,07	1,00
288311	struiken		Polygoon	30,76	1,00
288312	gras		Polygoon	39,73	1,00
288313	gras		Polygoon	121,95	1,00
288314	struiken		Polygoon	156,85	1,00
288315	gras		Polygoon	0,90	1,00
288316	gras		Polygoon	256,59	1,00
288317	struiken		Polygoon	116,73	1,00
288318	gras		Polygoon	43,86	1,00
288319	tuinachtige grond		Polygoon	163,92	1,00
288320	tuinachtige grond		Polygoon	12,40	1,00
288321	tuinachtige grond		Polygoon	73,98	1,00
288322	tuinachtige grond		Polygoon	28,42	1,00
288323	gras		Polygoon	72,67	1,00
288324	gras		Polygoon	61,90	1,00
288325	tuinachtige grond		Polygoon	14,09	1,00
288326	tuinachtige grond		Polygoon	62,85	1,00
288327	gras		Polygoon	506,31	1,00
288328	tuinachtige grond		Polygoon	67,79	1,00
288329	tuinachtige grond		Polygoon	78,13	1,00
288330	tuinachtige grond		Polygoon	70,23	1,00
288331	tuinachtige grond		Polygoon	122,80	1,00
288332	tuinachtige grond		Polygoon	17,24	1,00
288333	tuinachtige grond		Polygoon	56,28	1,00
288334	tuinachtige grond		Polygoon	21,10	1,00
288335	tuinachtige grond		Polygoon	116,87	1,00
288336	struiken		Polygoon	14,19	1,00
288337	tuinachtige grond		Polygoon	56,24	1,00
288338	struiken		Polygoon	7,40	1,00
288339	gras		Polygoon	26,50	1,00
288340	gras		Polygoon	222,94	1,00
288341	gras		Polygoon	105,30	1,00
288342	tuinachtige grond		Polygoon	46,63	1,00
288343	struiken		Polygoon	19,72	1,00
288344	struiken		Polygoon	83,89	1,00
288345	tuinachtige grond		Polygoon	45,86	1,00
288346	tuinachtige grond		Polygoon	20,77	1,00
288347	tuinachtige grond		Polygoon	107,96	1,00
288348	tuinachtige grond		Polygoon	48,18	1,00
288349	tuinachtige grond		Polygoon	15,07	1,00
288350	tuinachtige grond		Polygoon	38,99	1,00
288351	gras		Polygoon	48,31	1,00
288352	tuinachtige grond		Polygoon	135,85	1,00
288353	tuinachtige grond		Polygoon	6,88	1,00
288354	gras		Polygoon	79,54	1,00
288355	tuinachtige grond		Polygoon	64,10	1,00
288356	tuinachtige grond		Polygoon	21,38	1,00

Model: Plan situatie Industrielawaai  
versie van Gebied - Gebied  
Groep: (hoofdgroep)  
Lijst van Bodemgebieden, voor rekenmethode Industrielawaai - IL

ItemID	Naam	Omschr.	Vorm	Oppervlak	Bf
288357		tuinachtige grond	Polygoon	28,79	1,00
288358		tuinachtige grond	Polygoon	150,59	1,00
288359		gras	Polygoon	74,28	1,00
288360		tuinachtige grond	Polygoon	9,31	1,00
288361		tuinachtige grond	Polygoon	61,85	1,00
288362		tuinachtige grond	Polygoon	25,56	1,00
288363		tuinachtige grond	Polygoon	21,82	1,00
288364		tuinachtige grond	Polygoon	11,86	1,00
288365		tuinachtige grond	Polygoon	21,47	1,00
288366		tuinachtige grond	Polygoon	259,28	1,00
288367		tuinachtige grond	Polygoon	26,95	1,00
288368		tuinachtige grond	Polygoon	61,91	1,00
288369		tuinachtige grond	Polygoon	171,73	1,00
288370		gras	Polygoon	1,57	1,00
288371		gras	Polygoon	6,66	1,00
288372		gras	Polygoon	2,00	1,00
288373		gras	Polygoon	1,47	1,00
288374		gras	Polygoon	45,39	1,00
288375		tuinachtige grond	Polygoon	3,48	1,00
288376		gras	Polygoon	1,59	1,00
288377		gras	Polygoon	1,57	1,00
288378		tuinachtige grond	Polygoon	8,02	1,00
288379		tuinachtige grond	Polygoon	293,08	1,00
288380		tuinachtige grond	Polygoon	248,71	1,00
288381		tuinachtige grond	Polygoon	108,77	1,00
288382		tuinachtige grond	Polygoon	85,62	1,00
288383		gras	Polygoon	30,89	1,00
288384		zand	Polygoon	1,88	1,00
288385		bomengroep	Polygoon	29,18	1,00
288386		groenvoorziening:planten	Polygoon	4,09	1,00
288387		groenvoorziening:planten	Polygoon	5,64	1,00
288388		groenvoorziening:planten	Polygoon	0,07	1,00
288389		groenvoorziening:planten	Polygoon	0,17	1,00
288390		groenvoorziening:planten	Polygoon	0,22	1,00
288391		groenvoorziening:planten	Polygoon	2,47	1,00
288392		groenvoorziening:planten	Polygoon	0,90	1,00
288393		groenvoorziening:planten	Polygoon	8,87	1,00
288394		groenvoorziening:planten	Polygoon	0,12	1,00
288395		groenvoorziening:planten	Polygoon	0,45	1,00
288396		groenvoorziening:planten	Polygoon	2,35	1,00
288397		groenvoorziening:gras- en kruidachtigen	Polygoon	5,00	1,00
288398		groenvoorziening:planten	Polygoon	1,91	1,00
288399		groenvoorziening:planten	Polygoon	8,19	1,00
288400		groenvoorziening:planten	Polygoon	3,58	1,00
288401		groenvoorziening:heesters	Polygoon	5,20	1,00
288402		groenvoorziening:heesters	Polygoon	13,65	1,00
288403		groenvoorziening:heesters	Polygoon	8,95	1,00
288404		groenvoorziening:planten	Polygoon	0,01	1,00
288405		groenvoorziening:heesters	Polygoon	11,61	1,00
288406		groenvoorziening:planten	Polygoon	2,36	1,00
288407		groenvoorziening	Polygoon	0,02	1,00
288408		groenvoorziening	Polygoon	0,02	1,00
288409		groenvoorziening	Polygoon	0,31	1,00
288410		groenvoorziening:gras- en kruidachtigen	Polygoon	0,15	1,00
288411		groenvoorziening:planten	Polygoon	9,58	1,00
288412		groenvoorziening	Polygoon	3,09	1,00
288413		groenvoorziening	Polygoon	0,52	1,00
288414		groenvoorziening:planten	Polygoon	0,27	1,00
288415		grasland overig	Polygoon	0,01	1,00
288416		grasland overig	Polygoon	0,09	1,00
288417		grasland overig	Polygoon	1,84	1,00
288418		grasland overig	Polygoon	0,11	1,00
288419		grasland overig	Polygoon	0,25	1,00

Model: Plan situatie Industrielawaai  
versie van Gebied - Gebied  
Groep: (hoofdgroep)  
Lijst van Bodemgebieden, voor rekenmethode Industrielawaai - IL

ItemID	Naam	Omschr.	Vorm	Oppervlak	Bf
288420	grasland	overig	Polygoon	0,29	1,00
288421	grasland	overig	Polygoon	4,44	1,00
288422	grasland	overig	Polygoon	54,93	1,00
288423	grasland	overig	Polygoon	1978,40	1,00
288424	grasland	overig	Polygoon	0,46	1,00
288425	grasland	overig	Polygoon	19,07	1,00
288426	grasland	overig	Polygoon	43,94	1,00
288427	grasland	overig	Polygoon	0,92	1,00
288428	grasland	overig	Polygoon	7,68	1,00
288429	grasland	overig	Polygoon	105,69	1,00
288430	groenvoorziening:	heesters	Polygoon	50,98	1,00
288431	groenvoorziening:	gras- en kruidachtigen	Polygoon	15,38	1,00
288432	groenvoorziening:	gras- en kruidachtigen	Polygoon	27,24	1,00
288433	grasland	overig	Polygoon	9,43	1,00
288434	grasland	overig	Polygoon	89,59	1,00
288435	groenvoorziening:	gras- en kruidachtigen	Polygoon	263,64	1,00
288436	groenvoorziening		Polygoon	107,34	1,00
288437	groenvoorziening		Polygoon	653,59	1,00
288438	groenvoorziening:	bosplantsoen	Polygoon	1089,48	1,00
288439	gemengd bos		Polygoon	3988,24	1,00
288440	groenvoorziening		Polygoon	949,47	1,00
288441	groenvoorziening		Polygoon	14,05	1,00
288442	groenvoorziening:	gras- en kruidachtigen	Polygoon	385,50	1,00
288443	groenvoorziening:	gras- en kruidachtigen	Polygoon	36,49	1,00
288444	groenvoorziening:	gras- en kruidachtigen	Polygoon	39,30	1,00
288445	groenvoorziening:	gras- en kruidachtigen	Polygoon	200,41	1,00
288446	groenvoorziening		Polygoon	24,60	1,00
288447	groenvoorziening		Polygoon	88,98	1,00
288448	groenvoorziening		Polygoon	119,84	1,00
288449	groenvoorziening		Polygoon	12,52	1,00
288450	groenvoorziening		Polygoon	490,78	1,00
288451	groenvoorziening:	planten	Polygoon	470,31	1,00
288452	groenvoorziening:	gras- en kruidachtigen	Polygoon	84,71	1,00
288453	groenvoorziening:	gras- en kruidachtigen	Polygoon	184,15	1,00
288454	groenvoorziening		Polygoon	390,44	1,00
288455	groenvoorziening		Polygoon	26,38	1,00
288456	groenvoorziening		Polygoon	26,46	1,00
288457	groenvoorziening:	gras- en kruidachtigen	Polygoon	155,36	1,00
288458	groenvoorziening		Polygoon	78,04	1,00
288459	groenvoorziening:	heesters	Polygoon	32,72	1,00
288460	groenvoorziening:	gras- en kruidachtigen	Polygoon	1785,90	1,00
288461	groenvoorziening		Polygoon	252,16	1,00
288462	groenvoorziening		Polygoon	65,72	1,00
288463	groenvoorziening		Polygoon	348,34	1,00
288464	groenvoorziening		Polygoon	32,68	1,00
288465	groenvoorziening		Polygoon	219,61	1,00
288466	groenvoorziening		Polygoon	199,38	1,00
288467	groenvoorziening:	gras- en kruidachtigen	Polygoon	32,00	1,00
288468	groenvoorziening		Polygoon	134,27	1,00
288469	groenvoorziening:	bosplantsoen	Polygoon	1920,57	1,00
288470	groenvoorziening		Polygoon	477,77	1,00
288471	groenvoorziening		Polygoon	77,67	1,00
288472	groenvoorziening		Polygoon	53,20	1,00
288473	groenvoorziening		Polygoon	74,48	1,00
288474	groenvoorziening:	bosplantsoen	Polygoon	214,71	1,00
288475	groenvoorziening		Polygoon	232,89	1,00
288476	groenvoorziening		Polygoon	18,08	1,00
288477	groenvoorziening		Polygoon	56,06	1,00
288478	groenvoorziening		Polygoon	28,76	1,00
288479	groenvoorziening		Polygoon	274,90	1,00
288480	groenvoorziening:	gras- en kruidachtigen	Polygoon	51,79	1,00
288481	groenvoorziening		Polygoon	32,23	1,00
288482	groenvoorziening		Polygoon	70,60	1,00



Model: Plan situatie Industrielawaai  
versie van Gebied - Gebied  
Groep: (hoofdgroep)  
Lijst van Bodemgebieden, voor rekenmethode Industrielawaai - IL

ItemID	Naam	Omschr.	Vorm	Oppervlak	Bf
288483		groenvoorziening	Polygoon	98,88	1,00
288484		groenvoorziening	Polygoon	119,88	1,00
288485		groenvoorziening	Polygoon	102,24	1,00
288486		groenvoorziening	Polygoon	96,69	1,00
288487		groenvoorziening	Polygoon	142,26	1,00
288488		groenvoorziening	Polygoon	55,83	1,00
288489		groenvoorziening	Polygoon	174,89	1,00
288490		groenvoorziening:gras- en kruidachtigen	Polygoon	208,51	1,00
288491		groenvoorziening	Polygoon	123,46	1,00
288492		groenvoorziening	Polygoon	91,62	1,00
288493		groenvoorziening	Polygoon	102,88	1,00
288494		groenvoorziening:gras- en kruidachtigen	Polygoon	24,18	1,00
288495		groenvoorziening:planten	Polygoon	655,14	1,00
288496		groenvoorziening:gras- en kruidachtigen	Polygoon	77,47	1,00
288497		groenvoorziening:gras- en kruidachtigen	Polygoon	16,25	1,00
288498		groenvoorziening	Polygoon	437,17	1,00
288499		groenvoorziening	Polygoon	51,75	1,00
288500		groenvoorziening	Polygoon	394,08	1,00
288501		groenvoorziening:gras- en kruidachtigen	Polygoon	435,38	1,00
288502		groenvoorziening:gras- en kruidachtigen	Polygoon	838,92	1,00
288503		groenvoorziening:gras- en kruidachtigen	Polygoon	298,69	1,00
288504		groenvoorziening	Polygoon	135,76	1,00
288505		gemengd bos	Polygoon	1229,48	1,00
288506		groenvoorziening:gras- en kruidachtigen	Polygoon	205,72	1,00
288507		groenvoorziening:gras- en kruidachtigen	Polygoon	325,13	1,00
288508		groenvoorziening	Polygoon	270,17	1,00
288509		groenvoorziening:gras- en kruidachtigen	Polygoon	219,80	1,00
288510		groenvoorziening:gras- en kruidachtigen	Polygoon	333,78	1,00
288511		groenvoorziening:gras- en kruidachtigen	Polygoon	404,53	1,00
288512		groenvoorziening	Polygoon	19,87	1,00
288513		groenvoorziening:gras- en kruidachtigen	Polygoon	103,62	1,00
288514		groenvoorziening	Polygoon	162,52	1,00
288515		groenvoorziening	Polygoon	12,97	1,00
288516		groenvoorziening	Polygoon	57,50	1,00
288517		groenvoorziening	Polygoon	31,54	1,00
288518		groenvoorziening	Polygoon	66,83	1,00
288519		groenvoorziening:gras- en kruidachtigen	Polygoon	44,38	1,00
288520		groenvoorziening:gras- en kruidachtigen	Polygoon	54,91	1,00
288521		groenvoorziening:gras- en kruidachtigen	Polygoon	88,47	1,00
288522		groenvoorziening:gras- en kruidachtigen	Polygoon	66,78	1,00
288523		groenvoorziening:gras- en kruidachtigen	Polygoon	54,85	1,00
288524		groenvoorziening:gras- en kruidachtigen	Polygoon	443,57	1,00
288525		groenvoorziening:gras- en kruidachtigen	Polygoon	56,65	1,00
288526		groenvoorziening:planten	Polygoon	43,51	1,00
288527		groenvoorziening:planten	Polygoon	3,50	1,00
288528		groenvoorziening:planten	Polygoon	27,02	1,00
288529		groenvoorziening:gras- en kruidachtigen	Polygoon	23,68	1,00
288530		groenvoorziening:planten	Polygoon	287,24	1,00
288531		groenvoorziening:gras- en kruidachtigen	Polygoon	59,51	1,00
288532		groenvoorziening:planten	Polygoon	184,70	1,00
288533		groenvoorziening:planten	Polygoon	18,37	1,00
288534		groenvoorziening:planten	Polygoon	26,42	1,00
288535		groenvoorziening:planten	Polygoon	18,48	1,00
288536		groenvoorziening:planten	Polygoon	78,38	1,00
288537		groenvoorziening:planten	Polygoon	33,39	1,00
288538		groenvoorziening:planten	Polygoon	42,59	1,00
288539		groenvoorziening:planten	Polygoon	149,39	1,00
288540		groenvoorziening:planten	Polygoon	66,20	1,00
288541		groenvoorziening:planten	Polygoon	61,64	1,00
288542		groenvoorziening:planten	Polygoon	13,51	1,00
288543		groenvoorziening:gras- en kruidachtigen	Polygoon	107,08	1,00
288544		groenvoorziening:planten	Polygoon	77,48	1,00
288545		groenvoorziening:planten	Polygoon	64,12	1,00

Model: Plan situatie Industrielawaai  
versie van Gebied - Gebied  
Groep: (hoofdgroep)  
Lijst van Bodemgebieden, voor rekenmethode Industrielawaai - IL

ItemID	Naam	Omschr.	Vorm	Oppervlak	Bf
288546		groenvoorziening:gras- en kruidachtigen	Polygoon	324,21	1,00
288547		groenvoorziening	Polygoon	0,04	1,00
288548		groenvoorziening	Polygoon	0,30	1,00
288549		groenvoorziening	Polygoon	17,72	1,00
288550		groenvoorziening	Polygoon	0,44	1,00
288551		groenvoorziening	Polygoon	0,63	1,00
288552		groenvoorziening	Polygoon	1,24	1,00
288553		groenvoorziening	Polygoon	6,00	1,00
288554		groenvoorziening	Polygoon	1,22	1,00
288555		groenvoorziening	Polygoon	0,01	1,00
288556		groenvoorziening	Polygoon	0,01	1,00
288557		groenvoorziening	Polygoon	0,17	1,00
288558		groenvoorziening	Polygoon	0,24	1,00
288559		groenvoorziening:gras- en kruidachtigen	Polygoon	18,53	1,00
288560		groenvoorziening	Polygoon	1309,98	1,00
288561		groenvoorziening:gras- en kruidachtigen	Polygoon	52,89	1,00
288562		groenvoorziening:planten	Polygoon	194,04	1,00
288563		groenvoorziening	Polygoon	386,71	1,00
288564		groenvoorziening	Polygoon	4,79	1,00
288565		groenvoorziening	Polygoon	0,11	1,00
288566		groenvoorziening	Polygoon	0,32	1,00
288567		groenvoorziening:heesters	Polygoon	52,57	1,00
288568		groenvoorziening:gras- en kruidachtigen	Polygoon	44,92	1,00
288569		groenvoorziening:bodembedekkers	Polygoon	1,60	1,00
288570		groenvoorziening:planten	Polygoon	65,95	1,00
288571		groenvoorziening:gras- en kruidachtigen	Polygoon	50,75	1,00
288572		groenvoorziening:gras- en kruidachtigen	Polygoon	5,09	1,00
288573		groenvoorziening:gras- en kruidachtigen	Polygoon	248,04	1,00
288574		groenvoorziening:planten	Polygoon	41,25	1,00
288575		groenvoorziening:gras- en kruidachtigen	Polygoon	6001,91	1,00
288576		groenvoorziening:planten	Polygoon	1828,15	1,00
288577		groenvoorziening:gras- en kruidachtigen	Polygoon	0,59	1,00
288578		groenvoorziening:gras- en kruidachtigen	Polygoon	3854,57	1,00
288579		groenvoorziening:gras- en kruidachtigen	Polygoon	3267,44	1,00
288580		groenvoorziening:gras- en kruidachtigen	Polygoon	81,34	1,00
288581		groenvoorziening:planten	Polygoon	30,62	1,00
288582		groenvoorziening:gras- en kruidachtigen	Polygoon	555,22	1,00
288583		groenvoorziening:heesters	Polygoon	8,92	1,00
288584		groenvoorziening:heesters	Polygoon	0,01	1,00
288585		groenvoorziening:gras- en kruidachtigen	Polygoon	3,46	1,00
288586		groenvoorziening:heesters	Polygoon	0,13	1,00
288587		groenvoorziening:heesters	Polygoon	1,77	1,00
288588		groenvoorziening:gras- en kruidachtigen	Polygoon	145,20	1,00
288589		groenvoorziening:bosplantsoen	Polygoon	NVT	1,00
288590		groenvoorziening:bosplantsoen	Polygoon	NVT	1,00
288591		groenvoorziening:bosplantsoen	Polygoon	1,73	1,00
288592		groenvoorziening:bosplantsoen	Polygoon	6,67	1,00
288593		groenvoorziening	Polygoon	668,60	1,00
288594		groenvoorziening:gras- en kruidachtigen	Polygoon	0,74	1,00
288595		groenvoorziening	Polygoon	1,04	1,00
288596		grasland overig	Polygoon	0,01	1,00
288597		grasland overig	Polygoon	3,27	1,00
288598		grasland overig	Polygoon	0,01	1,00
288599		groenvoorziening	Polygoon	0,01	1,00
288600		groenvoorziening	Polygoon	0,78	1,00
288601		groenvoorziening	Polygoon	2,04	1,00
288602		grasland overig	Polygoon	0,04	1,00
288603		grasland overig	Polygoon	2,22	1,00
288604		grasland overig	Polygoon	2,72	1,00
288605		grasland overig	Polygoon	NVT	1,00
288606		grasland overig	Polygoon	0,29	1,00
288607		grasland overig	Polygoon	1,92	1,00
288608		grasland overig	Polygoon	0,04	1,00

Model: Plan situatie Industrielawaai  
versie van Gebied - Gebied  
Groep: (hoofdgroep)  
Lijst van Bodemgebieden, voor rekenmethode Industrielawaai - IL

ItemID	Naam	Omschr.	Vorm	Oppervlak	Bf
288609	grasland	overig	Polygoon	0,05	1,00
288610	grasland	overig	Polygoon	0,09	1,00
288611	grasland	overig	Polygoon	1,74	1,00
288612	groenvoorziening		Polygoon	77,23	1,00
288613	groenvoorziening		Polygoon	392,73	1,00
288614	groenvoorziening:gras-	en kruidachtigen	Polygoon	129,24	1,00
288615	groenvoorziening:gras-	en kruidachtigen	Polygoon	278,24	1,00
288616	groenvoorziening		Polygoon	239,39	1,00
288617	groenvoorziening:bosplantsoen		Polygoon	4979,28	1,00
288618	groenvoorziening:gras-	en kruidachtigen	Polygoon	28,53	1,00
288619	groenvoorziening:gras-	en kruidachtigen	Polygoon	75,19	1,00
288620	groenvoorziening:gras-	en kruidachtigen	Polygoon	46,18	1,00
288621	groenvoorziening:gras-	en kruidachtigen	Polygoon	211,65	1,00
288622	groenvoorziening:gras-	en kruidachtigen	Polygoon	360,37	1,00
288623	groenvoorziening:gras-	en kruidachtigen	Polygoon	758,19	1,00
288624	groenvoorziening:gras-	en kruidachtigen	Polygoon	53,12	1,00
288625	groenvoorziening		Polygoon	3,42	1,00
288626	groenvoorziening		Polygoon	0,01	1,00
288627	groenvoorziening		Polygoon	1,97	1,00
288628	groenvoorziening:heesters		Polygoon	0,21	1,00
288629	groenvoorziening:heesters		Polygoon	0,72	1,00
288630	groenvoorziening:heesters		Polygoon	0,94	1,00
288631	groenvoorziening		Polygoon	585,52	1,00
288632	groenvoorziening		Polygoon	55,94	1,00
288633	groenvoorziening		Polygoon	135,87	1,00
288634	groenvoorziening:gras-	en kruidachtigen	Polygoon	86,89	1,00
288635	groenvoorziening:planten		Polygoon	7,80	1,00
288636	groenvoorziening:heesters		Polygoon	168,97	1,00
288637	groenvoorziening:planten		Polygoon	157,05	1,00
288638	groenvoorziening:planten		Polygoon	13,24	1,00
288639	groenvoorziening:gras-	en kruidachtigen	Polygoon	139,39	1,00
288640	groenvoorziening:planten		Polygoon	231,70	1,00
288641	groenvoorziening:gras-	en kruidachtigen	Polygoon	67,18	1,00
288642	groenvoorziening:gras-	en kruidachtigen	Polygoon	84,98	1,00
288643	groenvoorziening:gras-	en kruidachtigen	Polygoon	234,55	1,00
288644	groenvoorziening:gras-	en kruidachtigen	Polygoon	63,48	1,00
288645	groenvoorziening:heesters		Polygoon	360,88	1,00
288646	groenvoorziening		Polygoon	93,39	1,00
288647	groenvoorziening:planten		Polygoon	123,35	1,00
288648	groenvoorziening:gras-	en kruidachtigen	Polygoon	12254,18	1,00
288649	groenvoorziening:gras-	en kruidachtigen	Polygoon	361,40	1,00
288650	groenvoorziening:planten		Polygoon	15,11	1,00
288651	groenvoorziening		Polygoon	1557,81	1,00
288652	groenvoorziening:gras-	en kruidachtigen	Polygoon	295,76	1,00
288653	groenvoorziening:gras-	en kruidachtigen	Polygoon	54,59	1,00
288654	groenvoorziening		Polygoon	25,48	1,00
288655	groenvoorziening:planten		Polygoon	15,13	1,00
288656	groenvoorziening:planten		Polygoon	3,53	1,00
288657	groenvoorziening:planten		Polygoon	3,73	1,00
288658	groenvoorziening:planten		Polygoon	3,76	1,00
288659	groenvoorziening:gras-	en kruidachtigen	Polygoon	110,03	1,00
288660	groenvoorziening:planten		Polygoon	61,94	1,00
288661	groenvoorziening:gras-	en kruidachtigen	Polygoon	224,59	1,00
288662	groenvoorziening:planten		Polygoon	75,31	1,00
288663	groenvoorziening:planten		Polygoon	62,83	1,00
288664	groenvoorziening:planten		Polygoon	120,14	1,00
288665	groenvoorziening:gras-	en kruidachtigen	Polygoon	96,12	1,00
288666	groenvoorziening:gras-	en kruidachtigen	Polygoon	29,00	1,00
288667	groenvoorziening:planten		Polygoon	399,10	1,00
288668	groenvoorziening:gras-	en kruidachtigen	Polygoon	16,66	1,00
288669	groenvoorziening:gras-	en kruidachtigen	Polygoon	1506,72	1,00
288670	groenvoorziening:gras-	en kruidachtigen	Polygoon	591,62	1,00
288671	groenvoorziening:planten		Polygoon	40,06	1,00

Model: Plan situatie Industrielawaai  
versie van Gebied - Gebied  
Groep: (hoofdgroep)  
Lijst van Bodemgebieden, voor rekenmethode Industrielawaai - IL

ItemID	Naam	Omschr.	Vorm	Oppervlak	Bf
288672		groenvoorziening:gras- en kruidachtigen	Polygoon	221,10	1,00
288673		groenvoorziening:planten	Polygoon	31,90	1,00
288674		groenvoorziening:planten	Polygoon	30,94	1,00
288675		groenvoorziening:gras- en kruidachtigen	Polygoon	52,72	1,00
288676		groenvoorziening:planten	Polygoon	34,28	1,00
288677		groenvoorziening:bosplantsoen	Polygoon	707,56	1,00
288678		rietland	Polygoon	61,35	1,00
288679		groenvoorziening:planten	Polygoon	2,40	1,00
288680		groenvoorziening:gras- en kruidachtigen	Polygoon	164,04	1,00
288681		rietland	Polygoon	184,66	1,00
288682		rietland	Polygoon	189,13	1,00
288683		groenvoorziening	Polygoon	147,12	1,00
288684		groenvoorziening:gras- en kruidachtigen	Polygoon	310,13	1,00
288685		groenvoorziening:gras- en kruidachtigen	Polygoon	103,26	1,00
288686		groenvoorziening:gras- en kruidachtigen	Polygoon	41,73	1,00
288687		groenvoorziening	Polygoon	50,85	1,00
288688		groenvoorziening	Polygoon	253,76	1,00
288689		groenvoorziening:planten	Polygoon	610,40	1,00
288690		groenvoorziening	Polygoon	65,36	1,00
288691		groenvoorziening	Polygoon	252,52	1,00
288692		groenvoorziening:gras- en kruidachtigen	Polygoon	113,92	1,00
288693		groenvoorziening	Polygoon	578,52	1,00
288694		groenvoorziening:gras- en kruidachtigen	Polygoon	18,68	1,00
288695		groenvoorziening:gras- en kruidachtigen	Polygoon	33,47	1,00
288696		groenvoorziening:gras- en kruidachtigen	Polygoon	578,62	1,00
288697		groenvoorziening:planten	Polygoon	29,75	1,00
288698		groenvoorziening:planten	Polygoon	28,69	1,00
288699		groenvoorziening	Polygoon	634,59	1,00
288700		groenvoorziening:gras- en kruidachtigen	Polygoon	109,48	1,00
288701		groenvoorziening:planten	Polygoon	33,76	1,00
288702		groenvoorziening:planten	Polygoon	39,89	1,00
288703		groenvoorziening	Polygoon	245,25	1,00
288704		groenvoorziening	Polygoon	24,94	1,00
288705		groenvoorziening:planten	Polygoon	128,94	1,00
288706		grasland agrarisch	Polygoon	17044,05	1,00
288707		groenvoorziening:bosplantsoen	Polygoon	8471,34	1,00
288708		groenvoorziening:gras- en kruidachtigen	Polygoon	16,55	1,00
288709		groenvoorziening:gras- en kruidachtigen	Polygoon	4182,66	1,00
288710		groenvoorziening	Polygoon	4,96	1,00
288711		groenvoorziening:planten	Polygoon	7,41	1,00
288712		groenvoorziening:planten	Polygoon	6,97	1,00
288713		groenvoorziening:planten	Polygoon	9,50	1,00
288714		groenvoorziening:planten	Polygoon	53,52	1,00
288715		groenvoorziening:planten	Polygoon	13,80	1,00
288716		groenvoorziening:gras- en kruidachtigen	Polygoon	1198,21	1,00
288717		groenvoorziening:gras- en kruidachtigen	Polygoon	119,49	1,00
288718		groenvoorziening:gras- en kruidachtigen	Polygoon	6,19	1,00
288719		groenvoorziening:planten	Polygoon	14,12	1,00
288720		groenvoorziening:planten	Polygoon	6,24	1,00
288721		groenvoorziening:planten	Polygoon	24,78	1,00
288722		groenvoorziening:planten	Polygoon	8,04	1,00
288723		groenvoorziening:planten	Polygoon	4,42	1,00
288724		groenvoorziening:planten	Polygoon	185,97	1,00
288725		groenvoorziening:planten	Polygoon	51,28	1,00
288726		groenvoorziening:planten	Polygoon	19,60	1,00
288727		groenvoorziening:planten	Polygoon	48,07	1,00
288728		groenvoorziening:gras- en kruidachtigen	Polygoon	70,22	1,00
288729		groenvoorziening:planten	Polygoon	149,37	1,00
288730		groenvoorziening:planten	Polygoon	213,71	1,00
288731		groenvoorziening:planten	Polygoon	8,61	1,00
288732		groenvoorziening:heesters	Polygoon	38,59	1,00
288733		groenvoorziening:planten	Polygoon	58,34	1,00
288734		groenvoorziening:planten	Polygoon	23,10	1,00

Model: Plan situatie Industrielawaai  
versie van Gebied - Gebied  
Groep: (hoofdgroep)  
Lijst van Bodemgebieden, voor rekenmethode Industrielawaai - IL

ItemID	Naam	Omschr.	Vorm	Oppervlak	Bf
288735		groenvoorziening:planten	Polygoon	22,09	1,00
288736		groenvoorziening	Polygoon	59,03	1,00
288737		groenvoorziening:planten	Polygoon	10,95	1,00
288738		grasland overig	Polygoon	112,21	1,00
288739		grasland overig	Polygoon	0,32	1,00
288740		grasland overig	Polygoon	218,55	1,00
288741		groenvoorziening:gras- en kruidachtigen	Polygoon	58,31	1,00
288742		groenvoorziening:gras- en kruidachtigen	Polygoon	27,35	1,00
288743		groenvoorziening:gras- en kruidachtigen	Polygoon	0,01	1,00
288744		groenvoorziening:gras- en kruidachtigen	Polygoon	0,07	1,00
288745		groenvoorziening:gras- en kruidachtigen	Polygoon	10,51	1,00
288746		grasland overig	Polygoon	6,04	1,00
288747		groenvoorziening:gras- en kruidachtigen	Polygoon	0,11	1,00
288748		grasland overig	Polygoon	36,14	1,00
288749		groenvoorziening:gras- en kruidachtigen	Polygoon	0,17	1,00
288750		groenvoorziening:planten	Polygoon	18,18	1,00
288751		groenvoorziening:gras- en kruidachtigen	Polygoon	101,15	1,00
288752		groenvoorziening:planten	Polygoon	104,24	1,00
288753		groenvoorziening:gras- en kruidachtigen	Polygoon	605,91	1,00
288754		groenvoorziening:planten	Polygoon	320,56	1,00
288755		groenvoorziening:heesters	Polygoon	0,26	1,00
288756		groenvoorziening:gras- en kruidachtigen	Polygoon	716,56	1,00
288757		groenvoorziening:heesters	Polygoon	14,08	1,00
288758		groenvoorziening:gras- en kruidachtigen	Polygoon	977,92	1,00
288759		groenvoorziening:heesters	Polygoon	9,06	1,00
288760		grasland overig	Polygoon	0,75	1,00
288761		groenvoorziening:planten	Polygoon	51,11	1,00
288762		groenvoorziening:heesters	Polygoon	21,52	1,00
288763		groenvoorziening:heesters	Polygoon	6,98	1,00
288764		groenvoorziening:heesters	Polygoon	0,28	1,00
288765		groenvoorziening:gras- en kruidachtigen	Polygoon	497,59	1,00
288766		groenvoorziening:gras- en kruidachtigen	Polygoon	597,47	1,00
288767		groenvoorziening:gras- en kruidachtigen	Polygoon	0,11	1,00
288768		groenvoorziening:planten	Polygoon	91,82	1,00
288769		groenvoorziening:planten	Polygoon	99,43	1,00
288770		gemengd bos	Polygoon	1310,84	1,00
288771		groenvoorziening:gras- en kruidachtigen	Polygoon	4829,21	1,00
288772		groenvoorziening:planten	Polygoon	31,71	1,00
288773		groenvoorziening:gras- en kruidachtigen	Polygoon	179,80	1,00
288774		groenvoorziening:gras- en kruidachtigen	Polygoon	8091,21	1,00
288775		grasland overig	Polygoon	0,25	1,00
288776		grasland overig	Polygoon	1,35	1,00
288777		groenvoorziening:gras- en kruidachtigen	Polygoon	183,43	1,00
288778		groenvoorziening	Polygoon	0,04	1,00
288779		groenvoorziening	Polygoon	2,11	1,00
288780		grasland overig	Polygoon	1,88	1,00
288781		grasland overig	Polygoon	2,07	1,00
288782		groenvoorziening:planten	Polygoon	69,48	1,00
288783		groenvoorziening:planten	Polygoon	67,11	1,00
288784		groenvoorziening:planten	Polygoon	14,99	1,00
288785		groenvoorziening:planten	Polygoon	17,62	1,00
288786		groenvoorziening:planten	Polygoon	8,89	1,00
288787		groenvoorziening:gras- en kruidachtigen	Polygoon	421,21	1,00
288788		groenvoorziening:planten	Polygoon	29,12	1,00
288789		groenvoorziening:planten	Polygoon	51,21	1,00
288790		groenvoorziening:gras- en kruidachtigen	Polygoon	169,63	1,00
288791		groenvoorziening:gras- en kruidachtigen	Polygoon	99,60	1,00
288792		groenvoorziening:gras- en kruidachtigen	Polygoon	186,22	1,00
288793		groenvoorziening:planten	Polygoon	8,32	1,00
288794		groenvoorziening:planten	Polygoon	126,58	1,00
288795		groenvoorziening:gras- en kruidachtigen	Polygoon	190,35	1,00
288796		groenvoorziening:planten	Polygoon	85,21	1,00
288797		groenvoorziening:planten	Polygoon	121,37	1,00

Model: Plan situatie Industrielawaai  
versie van Gebied - Gebied  
Groep: (hoofdgroep)  
Lijst van Bodemgebieden, voor rekenmethode Industrielawaai - IL

ItemID	Naam	Omschr.	Vorm	Oppervlak	Bf
288798		groenvoorziening:planten	Polygoon	59,58	1,00
288799		groenvoorziening:planten	Polygoon	830,57	1,00
288800		groenvoorziening:gras- en kruidachtigen	Polygoon	229,65	1,00
288801		groenvoorziening:gras- en kruidachtigen	Polygoon	176,09	1,00
288802		groenvoorziening:planten	Polygoon	143,49	1,00
288803		groenvoorziening:planten	Polygoon	91,65	1,00
288804		groenvoorziening:planten	Polygoon	387,69	1,00
288805		groenvoorziening:planten	Polygoon	100,98	1,00
288806		groenvoorziening:gras- en kruidachtigen	Polygoon	2740,31	1,00
288807		groenvoorziening:planten	Polygoon	123,52	1,00
288808		groenvoorziening:planten	Polygoon	41,74	1,00
288809		groenvoorziening:planten	Polygoon	8,57	1,00
288810		groenvoorziening:gras- en kruidachtigen	Polygoon	1241,64	1,00
288811		groenvoorziening:gras- en kruidachtigen	Polygoon	1124,42	1,00
288812		groenvoorziening:planten	Polygoon	44,49	1,00
288813		groenvoorziening:planten	Polygoon	23,72	1,00
288814		groenvoorziening:planten	Polygoon	12,62	1,00
288815		groenvoorziening:planten	Polygoon	46,40	1,00
288816		groenvoorziening:planten	Polygoon	64,37	1,00
288817		groenvoorziening:gras- en kruidachtigen	Polygoon	24,41	1,00
288818		groenvoorziening:planten	Polygoon	23,45	1,00
288819		groenvoorziening:heesters	Polygoon	10,79	1,00
288820		gemengd bos	Polygoon	413,56	1,00
288821		groenvoorziening:gras- en kruidachtigen	Polygoon	247,78	1,00
288822		groenvoorziening:gras- en kruidachtigen	Polygoon	26,87	1,00
288823		groenvoorziening:planten	Polygoon	16,60	1,00
288824		groenvoorziening:planten	Polygoon	51,75	1,00
288825		groenvoorziening:planten	Polygoon	36,48	1,00
288826		groenvoorziening:gras- en kruidachtigen	Polygoon	673,51	1,00
288827		groenvoorziening:heesters	Polygoon	105,42	1,00
288828		groenvoorziening:gras- en kruidachtigen	Polygoon	383,80	1,00
288829		groenvoorziening:gras- en kruidachtigen	Polygoon	143,39	1,00
288830		groenvoorziening:planten	Polygoon	43,17	1,00
288831		groenvoorziening:planten	Polygoon	43,79	1,00
288832		gemengd bos	Polygoon	557,55	1,00
288833		groenvoorziening:planten	Polygoon	197,32	1,00
288834		groenvoorziening:gras- en kruidachtigen	Polygoon	64,66	1,00
288835		groenvoorziening:planten	Polygoon	133,45	1,00
288836		groenvoorziening:gras- en kruidachtigen	Polygoon	448,32	1,00
288837		groenvoorziening:planten	Polygoon	233,11	1,00
288838		groenvoorziening:gras- en kruidachtigen	Polygoon	1228,93	1,00
288839		groenvoorziening:heesters	Polygoon	16,89	1,00
288840		groenvoorziening:planten	Polygoon	101,66	1,00
288841		groenvoorziening:planten	Polygoon	80,34	1,00
288842		groenvoorziening:planten	Polygoon	86,06	1,00
288843		groenvoorziening	Polygoon	121,33	1,00
288844		groenvoorziening:gras- en kruidachtigen	Polygoon	250,82	1,00
288845		groenvoorziening:gras- en kruidachtigen	Polygoon	220,79	1,00
288846		groenvoorziening:gras- en kruidachtigen	Polygoon	1394,71	1,00
288847		groenvoorziening:gras- en kruidachtigen	Polygoon	1560,45	1,00
288848		groenvoorziening:gras- en kruidachtigen	Polygoon	623,41	1,00
288849		groenvoorziening:planten	Polygoon	20,45	1,00
288850		groenvoorziening:planten	Polygoon	56,94	1,00
288851		groenvoorziening:planten	Polygoon	271,41	1,00
288852		groenvoorziening:gras- en kruidachtigen	Polygoon	371,28	1,00
288853		groenvoorziening:gras- en kruidachtigen	Polygoon	324,00	1,00
288854		groenvoorziening:gras- en kruidachtigen	Polygoon	233,37	1,00
288855		groenvoorziening:gras- en kruidachtigen	Polygoon	361,26	1,00
288856		groenvoorziening:gras- en kruidachtigen	Polygoon	1298,47	1,00
288857		groenvoorziening:planten	Polygoon	41,77	1,00
288858		groenvoorziening:planten	Polygoon	41,11	1,00
288859		groenvoorziening:planten	Polygoon	42,71	1,00
288860		groenvoorziening:gras- en kruidachtigen	Polygoon	2701,93	1,00

Model: Plan situatie Industrielawaai  
 versie van Gebied - Gebied  
 Groep: (hoofdgroep)  
 Lijst van Bodemgebieden, voor rekenmethode Industrielawaai - IL

ItemID	Naam	Omschr.	Vorm	Oppervlak	Bf
288861		groenvoorziening:gras- en kruidachtigen	Polygoon	758,60	1,00
288862		gemengd bos	Polygoon	918,02	1,00
288863		groenvoorziening:planten	Polygoon	60,90	1,00
288864		groenvoorziening:heesters	Polygoon	18,64	1,00
288865		groenvoorziening:planten	Polygoon	25,29	1,00
288866		groenvoorziening:gras- en kruidachtigen	Polygoon	1084,29	1,00
288867		groenvoorziening:gras- en kruidachtigen	Polygoon	30,52	1,00
288868		groenvoorziening:gras- en kruidachtigen	Polygoon	868,47	1,00
288869		groenvoorziening:gras- en kruidachtigen	Polygoon	71,20	1,00
288870		groenvoorziening:planten	Polygoon	51,48	1,00
288871		gemengd bos	Polygoon	5483,83	1,00
288872		gemengd bos	Polygoon	257,55	1,00
288873		gemengd bos	Polygoon	4697,08	1,00
288874		groenvoorziening:gras- en kruidachtigen	Polygoon	100,74	1,00
288875		groenvoorziening:gras- en kruidachtigen	Polygoon	50,22	1,00
288876		groenvoorziening:gras- en kruidachtigen	Polygoon	29,10	1,00
288877		gemengd bos	Polygoon	1822,26	1,00
288878		groenvoorziening:gras- en kruidachtigen	Polygoon	1905,37	1,00
288879		groenvoorziening:planten	Polygoon	110,09	1,00
288880		gemengd bos	Polygoon	1763,45	1,00
288881		groenvoorziening:gras- en kruidachtigen	Polygoon	3519,77	1,00
288882		groenvoorziening:gras- en kruidachtigen	Polygoon	990,46	1,00
288883		groenvoorziening:planten	Polygoon	46,77	1,00
288884		groenvoorziening:planten	Polygoon	23,82	1,00
288885		groenvoorziening:planten	Polygoon	2,88	1,00
288886		groenvoorziening	Polygoon	6,39	1,00
288887		groenvoorziening:planten	Polygoon	31,37	1,00
288888		groenvoorziening:planten	Polygoon	5,81	1,00
288889		groenvoorziening:planten	Polygoon	2,54	1,00
288890		groenvoorziening	Polygoon	7,70	1,00
288891		groenvoorziening	Polygoon	13,67	1,00
288892		groenvoorziening:planten	Polygoon	4,33	1,00
288893		groenvoorziening	Polygoon	6,40	1,00
288894		groenvoorziening:planten	Polygoon	105,23	1,00
288895		groenvoorziening	Polygoon	3,96	1,00
288896		groenvoorziening	Polygoon	6,64	1,00
288897		groenvoorziening:planten	Polygoon	2,65	1,00
288898		groenvoorziening:planten	Polygoon	34,37	1,00
288899		groenvoorziening:planten	Polygoon	8,57	1,00
288900		groenvoorziening:gras- en kruidachtigen	Polygoon	68,46	1,00
288901		groenvoorziening:gras- en kruidachtigen	Polygoon	82,49	1,00
288902		groenvoorziening:gras- en kruidachtigen	Polygoon	52,43	1,00
288903		groenvoorziening:gras- en kruidachtigen	Polygoon	59,35	1,00
288904		groenvoorziening:gras- en kruidachtigen	Polygoon	24,88	1,00
288905		groenvoorziening:gras- en kruidachtigen	Polygoon	81,70	1,00
288906		groenvoorziening:planten	Polygoon	23,92	1,00
288907		groenvoorziening:gras- en kruidachtigen	Polygoon	1010,84	1,00
288908		groenvoorziening:heesters	Polygoon	33,52	1,00
288909		groenvoorziening:planten	Polygoon	269,46	1,00
288910		groenvoorziening:gras- en kruidachtigen	Polygoon	70,82	1,00
288911		groenvoorziening:planten	Polygoon	44,42	1,00
288912		groenvoorziening:gras- en kruidachtigen	Polygoon	1484,00	1,00
288913		groenvoorziening:gras- en kruidachtigen	Polygoon	199,19	1,00
288914		groenvoorziening:gras- en kruidachtigen	Polygoon	2629,98	1,00
288915		groenvoorziening:gras- en kruidachtigen	Polygoon	116,19	1,00
288916		groenvoorziening:gras- en kruidachtigen	Polygoon	508,81	1,00
288917		groenvoorziening:gras- en kruidachtigen	Polygoon	24,34	1,00
288918		grasland overig	Polygoon	1,59	1,00
288919		groenvoorziening:gras- en kruidachtigen	Polygoon	296,88	1,00
288920		gemengd bos	Polygoon	2429,99	1,00
288921		gemengd bos	Polygoon	37066,49	1,00
288922		groenvoorziening:gras- en kruidachtigen	Polygoon	2635,65	1,00
288923		groenvoorziening:gras- en kruidachtigen	Polygoon	147,54	1,00

Model: Plan situatie Industrielawaai  
versie van Gebied - Gebied  
Groep: (hoofdgroep)  
Lijst van Bodemgebieden, voor rekenmethode Industrielawaai - IL

ItemID	Naam	Omschr.	Vorm	Oppervlak	Bf
288924		groenvoorziening:planten	Polygoon	42,61	1,00
288925		groenvoorziening:gras- en kruidachtigen	Polygoon	218,84	1,00
288926		groenvoorziening:planten	Polygoon	141,35	1,00
288927		groenvoorziening:planten	Polygoon	175,81	1,00
288928		groenvoorziening:planten	Polygoon	123,25	1,00
288929		groenvoorziening:planten	Polygoon	110,38	1,00
288930		gemengd bos	Polygoon	8540,29	1,00
288931		groenvoorziening:planten	Polygoon	40,28	1,00
288932		groenvoorziening:planten	Polygoon	290,21	1,00
288933		groenvoorziening:gras- en kruidachtigen	Polygoon	1,79	1,00
288934		groenvoorziening:gras- en kruidachtigen	Polygoon	1,81	1,00
288935		groenvoorziening:gras- en kruidachtigen	Polygoon	1,77	1,00
288936		groenvoorziening:gras- en kruidachtigen	Polygoon	2630,58	1,00
288937		groenvoorziening:gras- en kruidachtigen	Polygoon	1,80	1,00
288938		groenvoorziening:gras- en kruidachtigen	Polygoon	2109,96	1,00
288939		groenvoorziening:gras- en kruidachtigen	Polygoon	160,30	1,00
288940		groenvoorziening:planten	Polygoon	272,37	1,00
288941		groenvoorziening:planten	Polygoon	607,49	1,00
288942		groenvoorziening:gras- en kruidachtigen	Polygoon	76,44	1,00
288943		groenvoorziening:planten	Polygoon	53,82	1,00
288944		groenvoorziening:gras- en kruidachtigen	Polygoon	284,56	1,00
288945		groenvoorziening:gras- en kruidachtigen	Polygoon	252,32	1,00
288946		groenvoorziening:planten	Polygoon	43,29	1,00
288947		groenvoorziening:planten	Polygoon	170,29	1,00
288948		groenvoorziening	Polygoon	35,08	1,00
288949		groenvoorziening	Polygoon	56,54	1,00
288950		groenvoorziening	Polygoon	14,27	1,00
288951		groenvoorziening	Polygoon	24,08	1,00
288952		gemengd bos	Polygoon	588,06	1,00
288953		groenvoorziening:heesters	Polygoon	58,29	1,00
288954		groenvoorziening:gras- en kruidachtigen	Polygoon	1622,00	1,00
288955		groenvoorziening:gras- en kruidachtigen	Polygoon	1,56	1,00
288956		groenvoorziening:gras- en kruidachtigen	Polygoon	791,14	1,00
288957		groenvoorziening:planten	Polygoon	141,46	1,00
288958		groenvoorziening:gras- en kruidachtigen	Polygoon	44,38	1,00
288959		gemengd bos	Polygoon	11321,71	1,00
288960		gemengd bos	Polygoon	13518,85	1,00
288961		gemengd bos	Polygoon	9107,46	1,00
288962		gemengd bos	Polygoon	1,64	1,00
288963		gemengd bos	Polygoon	3,55	1,00
288964		gemengd bos	Polygoon	0,14	1,00
288965		gemengd bos	Polygoon	8059,46	1,00
288966		gemengd bos	Polygoon	763,38	1,00
288967		gemengd bos	Polygoon	1268,88	1,00
288968		groenvoorziening:gras- en kruidachtigen	Polygoon	1370,79	1,00
288969		groenvoorziening:gras- en kruidachtigen	Polygoon	43,37	1,00
288970		groenvoorziening:gras- en kruidachtigen	Polygoon	8,29	1,00
288971		groenvoorziening:gras- en kruidachtigen	Polygoon	40,82	1,00
288972		groenvoorziening:heesters	Polygoon	6,85	1,00
288973		groenvoorziening:heesters	Polygoon	43,35	1,00
288974		groenvoorziening:planten	Polygoon	62,89	1,00
288975		groenvoorziening:planten	Polygoon	42,65	1,00
288976		groenvoorziening:gras- en kruidachtigen	Polygoon	605,20	1,00
288977		groenvoorziening:planten	Polygoon	26,68	1,00
288978		groenvoorziening:heesters	Polygoon	17,93	1,00
288979		groenvoorziening:gras- en kruidachtigen	Polygoon	63,57	1,00
288980		groenvoorziening:gras- en kruidachtigen	Polygoon	100,80	1,00
288981		groenvoorziening:gras- en kruidachtigen	Polygoon	57,73	1,00
288982		groenvoorziening:heesters	Polygoon	4,16	1,00
288983		groenvoorziening:planten	Polygoon	11,25	1,00
288984		groenvoorziening:planten	Polygoon	6,16	1,00
288985		groenvoorziening	Polygoon	3,77	1,00
288986		groenvoorziening:planten	Polygoon	22,33	1,00



Model: Plan situatie Industrielawaai  
versie van Gebied - Gebied  
Groep: (hoofdgroep)  
Lijst van Bodemgebieden, voor rekenmethode Industrielawaai - IL

ItemID	Naam	Omschr.	Vorm	Oppervlak	Bf
288987		groenvoorziening:planten	Polygoon	6,00	1,00
288988		groenvoorziening:planten	Polygoon	36,49	1,00
288989		groenvoorziening:planten	Polygoon	215,04	1,00
288990		groenvoorziening:planten	Polygoon	21,70	1,00
288991		groenvoorziening:planten	Polygoon	64,27	1,00
288992		groenvoorziening:planten	Polygoon	127,25	1,00
288993		groenvoorziening:planten	Polygoon	6,65	1,00
288994		groenvoorziening	Polygoon	59,24	1,00
288995		groenvoorziening:planten	Polygoon	6,86	1,00
288996		groenvoorziening:gras- en kruidachtigen	Polygoon	47,27	1,00
288997		groenvoorziening:planten	Polygoon	7,02	1,00
288998		groenvoorziening:planten	Polygoon	4,07	1,00
288999		groenvoorziening:planten	Polygoon	11,63	1,00
289000		groenvoorziening:planten	Polygoon	3,96	1,00
289001		groenvoorziening:planten	Polygoon	373,69	1,00
289002		groenvoorziening:planten	Polygoon	37,61	1,00
289003		groenvoorziening:planten	Polygoon	61,96	1,00
289004		groenvoorziening:planten	Polygoon	23,00	1,00
289005		groenvoorziening:planten	Polygoon	82,21	1,00
289006		groenvoorziening:planten	Polygoon	10,57	1,00
289007		groenvoorziening:planten	Polygoon	44,93	1,00
289008		groenvoorziening:planten	Polygoon	54,99	1,00
289009		groenvoorziening:planten	Polygoon	18,35	1,00
289010		groenvoorziening:planten	Polygoon	9,98	1,00
289011		groenvoorziening:planten	Polygoon	7,89	1,00
289012		groenvoorziening	Polygoon	14,46	1,00
289013		groenvoorziening:planten	Polygoon	100,70	1,00
289014		groenvoorziening:gras- en kruidachtigen	Polygoon	514,91	1,00
289015		groenvoorziening:gras- en kruidachtigen	Polygoon	391,43	1,00
289016		groenvoorziening:bodembedekkers	Polygoon	27,52	1,00
289017		groenvoorziening:bodembedekkers	Polygoon	8,21	1,00
289018		groenvoorziening:gras- en kruidachtigen	Polygoon	4203,18	1,00
289019		groenvoorziening:planten	Polygoon	1006,57	1,00
289020		groenvoorziening:gras- en kruidachtigen	Polygoon	1619,47	1,00
289021		groenvoorziening:gras- en kruidachtigen	Polygoon	153,46	1,00
289022		groenvoorziening:gras- en kruidachtigen	Polygoon	2015,91	1,00
289023		groenvoorziening:gras- en kruidachtigen	Polygoon	2608,90	1,00
289024		groenvoorziening:bodembedekkers	Polygoon	11,84	1,00
289025		groenvoorziening:planten	Polygoon	11,14	1,00
289026		groenvoorziening:planten	Polygoon	41,48	1,00
289027		groenvoorziening:planten	Polygoon	66,87	1,00
289028		groenvoorziening:gras- en kruidachtigen	Polygoon	241,51	1,00
289029		groenvoorziening:planten	Polygoon	89,52	1,00
289030		groenvoorziening:planten	Polygoon	25,03	1,00
289031		groenvoorziening:planten	Polygoon	25,96	1,00
289032		groenvoorziening:gras- en kruidachtigen	Polygoon	116,17	1,00
289033		groenvoorziening:planten	Polygoon	122,62	1,00
289034		groenvoorziening:planten	Polygoon	85,49	1,00
289035		groenvoorziening:planten	Polygoon	90,39	1,00
289036		groenvoorziening:planten	Polygoon	2193,33	1,00
289037		groenvoorziening:planten	Polygoon	620,93	1,00
289038		groenvoorziening:planten	Polygoon	98,92	1,00
289039		groenvoorziening:planten	Polygoon	45,64	1,00
289040		groenvoorziening:planten	Polygoon	85,20	1,00
289041		groenvoorziening:planten	Polygoon	38,73	1,00
289042		groenvoorziening:gras- en kruidachtigen	Polygoon	214,60	1,00
289043		groenvoorziening:planten	Polygoon	74,80	1,00
289044		groenvoorziening:gras- en kruidachtigen	Polygoon	1576,81	1,00
289045		groenvoorziening:planten	Polygoon	115,85	1,00
289046		groenvoorziening:planten	Polygoon	707,86	1,00
289047		groenvoorziening:planten	Polygoon	306,01	1,00
289048		groenvoorziening:planten	Polygoon	118,58	1,00
289049		groenvoorziening	Polygoon	550,53	1,00

Model: Plan situatie Industrielawaai  
versie van Gebied - Gebied  
Groep: (hoofdgroep)  
Lijst van Bodemgebieden, voor rekenmethode Industrielawaai - IL

ItemID	Naam	Omschr.	Vorm	Oppervlak	Bf
289050		groenvoorziening:planten	Polygoon	89,18	1,00
289051		groenvoorziening:heesters	Polygoon	10,64	1,00
289052		groenvoorziening:planten	Polygoon	34,75	1,00
289053		groenvoorziening:gras- en kruidachtigen	Polygoon	95,31	1,00
289054		groenvoorziening:heesters	Polygoon	26,80	1,00
289055		groenvoorziening:heesters	Polygoon	40,31	1,00
289056		groenvoorziening:heesters	Polygoon	11,18	1,00
289057		groenvoorziening:planten	Polygoon	56,29	1,00
289058		groenvoorziening:planten	Polygoon	56,76	1,00
289059		groenvoorziening:planten	Polygoon	22,97	1,00
289060		groenvoorziening:heesters	Polygoon	43,82	1,00
289061		groenvoorziening:heesters	Polygoon	13,10	1,00
289062		groenvoorziening:planten	Polygoon	37,53	1,00
289063		groenvoorziening:heesters	Polygoon	13,25	1,00
289064		groenvoorziening:heesters	Polygoon	27,27	1,00
289065		groenvoorziening:heesters	Polygoon	59,45	1,00
289066		groenvoorziening:planten	Polygoon	20,97	1,00
289067		groenvoorziening:heesters	Polygoon	17,66	1,00
289068		groenvoorziening:planten	Polygoon	59,18	1,00
289069		groenvoorziening:planten	Polygoon	51,34	1,00
289070		groenvoorziening	Polygoon	4,91	1,00
289071		groenvoorziening:gras- en kruidachtigen	Polygoon	168,51	1,00
289072		groenvoorziening:gras- en kruidachtigen	Polygoon	600,73	1,00
289073		groenvoorziening:gras- en kruidachtigen	Polygoon	1432,86	1,00
289074		groenvoorziening:planten	Polygoon	113,13	1,00
289075		groenvoorziening:planten	Polygoon	106,88	1,00
289076		groenvoorziening:planten	Polygoon	23,47	1,00
289077		groenvoorziening:gras- en kruidachtigen	Polygoon	791,31	1,00
289078		groenvoorziening:planten	Polygoon	76,06	1,00
289079		groenvoorziening:gras- en kruidachtigen	Polygoon	572,20	1,00
289080		groenvoorziening:gras- en kruidachtigen	Polygoon	3026,23	1,00
289081		groenvoorziening:planten	Polygoon	31,45	1,00
289082		groenvoorziening:planten	Polygoon	116,65	1,00
289083		groenvoorziening:planten	Polygoon	117,71	1,00
289084		groenvoorziening:gras- en kruidachtigen	Polygoon	69,20	1,00
289085		groenvoorziening:planten	Polygoon	29,17	1,00
289086		groenvoorziening:gras- en kruidachtigen	Polygoon	346,57	1,00
289087		groenvoorziening:planten	Polygoon	57,58	1,00
289088		groenvoorziening:planten	Polygoon	24,39	1,00
289089		groenvoorziening:gras- en kruidachtigen	Polygoon	53,91	1,00
289090		groenvoorziening:planten	Polygoon	44,55	1,00
289091		groenvoorziening:planten	Polygoon	2,78	1,00
289092		groenvoorziening:gras- en kruidachtigen	Polygoon	50,40	1,00
289093		groenvoorziening:planten	Polygoon	67,67	1,00
289094		groenvoorziening:planten	Polygoon	123,90	1,00
289095		groenvoorziening:planten	Polygoon	16,13	1,00
289096		groenvoorziening:gras- en kruidachtigen	Polygoon	230,91	1,00
289097		groenvoorziening:gras- en kruidachtigen	Polygoon	256,39	1,00
289098		groenvoorziening:planten	Polygoon	76,99	1,00
289099		groenvoorziening:planten	Polygoon	24,39	1,00
289100		groenvoorziening:gras- en kruidachtigen	Polygoon	74,22	1,00
289101		groenvoorziening:planten	Polygoon	42,89	1,00
289102		groenvoorziening:planten	Polygoon	130,63	1,00
289103		groenvoorziening:planten	Polygoon	23,88	1,00
289104		groenvoorziening:gras- en kruidachtigen	Polygoon	44,79	1,00
289105		groenvoorziening:gras- en kruidachtigen	Polygoon	57,23	1,00
289106		groenvoorziening:gras- en kruidachtigen	Polygoon	99,65	1,00
289107		groenvoorziening:planten	Polygoon	23,03	1,00
289108		groenvoorziening:planten	Polygoon	4,73	1,00
289109		groenvoorziening:planten	Polygoon	6,85	1,00
289110		groenvoorziening:planten	Polygoon	42,38	1,00
289111		groenvoorziening:gras- en kruidachtigen	Polygoon	119,64	1,00
289112		groenvoorziening:planten	Polygoon	122,86	1,00

Model: Plan situatie Industrielawaai  
versie van Gebied - Gebied  
Groep: (hoofdgroep)  
Lijst van Bodemgebieden, voor rekenmethode Industrielawaai - IL

ItemID	Naam	Omschr.	Vorm	Oppervlak	Bf
289113		groenvoorziening:planten	Polygoon	192,51	1,00
289114		groenvoorziening:gras- en kruidachtigen	Polygoon	2820,67	1,00
289115		groenvoorziening:planten	Polygoon	94,98	1,00
289116		groenvoorziening:planten	Polygoon	116,76	1,00
289117		groenvoorziening:heesters	Polygoon	28,37	1,00
289118		groenvoorziening:planten	Polygoon	14,15	1,00
289119		groenvoorziening:gras- en kruidachtigen	Polygoon	623,44	1,00
289120		groenvoorziening:planten	Polygoon	41,92	1,00
289121		groenvoorziening:planten	Polygoon	44,79	1,00
289122		groenvoorziening:planten	Polygoon	14,57	1,00
289123		groenvoorziening:planten	Polygoon	55,32	1,00
289124		groenvoorziening:planten	Polygoon	310,18	1,00
289125		groenvoorziening:gras- en kruidachtigen	Polygoon	87,27	1,00
289126		groenvoorziening:planten	Polygoon	62,62	1,00
289127		groenvoorziening:planten	Polygoon	58,74	1,00
289128		groenvoorziening:planten	Polygoon	103,75	1,00
289129		groenvoorziening:gras- en kruidachtigen	Polygoon	23,95	1,00
289130		groenvoorziening:planten	Polygoon	53,67	1,00
289131		groenvoorziening:gras- en kruidachtigen	Polygoon	260,39	1,00
289132		groenvoorziening:gras- en kruidachtigen	Polygoon	340,06	1,00
289133		groenvoorziening:gras- en kruidachtigen	Polygoon	16,38	1,00
289134		groenvoorziening:heesters	Polygoon	9,24	1,00
289135		groenvoorziening:gras- en kruidachtigen	Polygoon	201,65	1,00
289136		groenvoorziening:gras- en kruidachtigen	Polygoon	39,53	1,00
289137		groenvoorziening:planten	Polygoon	341,92	1,00
289138		groenvoorziening:heesters	Polygoon	35,87	1,00
289139		groenvoorziening:planten	Polygoon	8,00	1,00
289140		groenvoorziening:planten	Polygoon	6,93	1,00
289141		groenvoorziening:heesters	Polygoon	27,22	1,00
289142		groenvoorziening:gras- en kruidachtigen	Polygoon	309,54	1,00
289143		groenvoorziening:gras- en kruidachtigen	Polygoon	68,93	1,00
289144		groenvoorziening:planten	Polygoon	111,74	1,00
289145		groenvoorziening:gras- en kruidachtigen	Polygoon	50,64	1,00
289146		groenvoorziening:planten	Polygoon	6,71	1,00
289147		groenvoorziening:planten	Polygoon	127,95	1,00
289148		groenvoorziening:bodembedekkers	Polygoon	41,86	1,00
289149		groenvoorziening:bodembedekkers	Polygoon	25,99	1,00
289150		groenvoorziening:bodembedekkers	Polygoon	29,09	1,00
289151		groenvoorziening	Polygoon	7,62	1,00
289152		groenvoorziening:gras- en kruidachtigen	Polygoon	480,65	1,00
289153		groenvoorziening:gras- en kruidachtigen	Polygoon	250,25	1,00
289154		groenvoorziening:gras- en kruidachtigen	Polygoon	355,21	1,00
289155		groenvoorziening:planten	Polygoon	14,07	1,00
289156		groenvoorziening:planten	Polygoon	45,45	1,00
289157		groenvoorziening:planten	Polygoon	65,80	1,00
289158		groenvoorziening:gras- en kruidachtigen	Polygoon	96,72	1,00
289159		groenvoorziening:planten	Polygoon	122,17	1,00
289160		groenvoorziening:gras- en kruidachtigen	Polygoon	311,13	1,00
289161		groenvoorziening	Polygoon	95,15	1,00
289162		groenvoorziening:planten	Polygoon	43,52	1,00
289163		groenvoorziening:gras- en kruidachtigen	Polygoon	14,27	1,00
289164		groenvoorziening:gras- en kruidachtigen	Polygoon	6,62	1,00
289165		groenvoorziening:planten	Polygoon	133,17	1,00
289166		groenvoorziening:planten	Polygoon	64,78	1,00
289167		groenvoorziening:planten	Polygoon	24,25	1,00
289168		groenvoorziening:planten	Polygoon	74,29	1,00
289169		groenvoorziening:planten	Polygoon	14,47	1,00
289170		groenvoorziening:planten	Polygoon	8,53	1,00
289171		groenvoorziening:planten	Polygoon	18,44	1,00
289172		groenvoorziening:planten	Polygoon	5,55	1,00
289173		groenvoorziening:gras- en kruidachtigen	Polygoon	235,01	1,00
289174		groenvoorziening:planten	Polygoon	24,60	1,00
289175		groenvoorziening:planten	Polygoon	124,67	1,00

Model: Plan situatie Industrielawaai  
versie van Gebied - Gebied  
Groep: (hoofdgroep)  
Lijst van Bodemgebieden, voor rekenmethode Industrielawaai - IL

ItemID	Naam	Omschr.	Vorm	Oppervlak	Bf
289176		groenvoorziening:planten	Polygoon	13,08	1,00
289177		groenvoorziening:gras- en kruidachtigen	Polygoon	9,17	1,00
289178		groenvoorziening:planten	Polygoon	23,76	1,00
289179		groenvoorziening:gras- en kruidachtigen	Polygoon	962,91	1,00
289180		groenvoorziening	Polygoon	72,59	1,00
289181		groenvoorziening:gras- en kruidachtigen	Polygoon	275,09	1,00
289182		groenvoorziening:gras- en kruidachtigen	Polygoon	54,19	1,00
289183		groenvoorziening:planten	Polygoon	22,31	1,00
289184		groenvoorziening:planten	Polygoon	25,09	1,00
289185		groenvoorziening:planten	Polygoon	40,60	1,00
289186		groenvoorziening:planten	Polygoon	26,68	1,00
289187		groenvoorziening:planten	Polygoon	101,83	1,00
289188		groenvoorziening:planten	Polygoon	500,58	1,00
289189		groenvoorziening:planten	Polygoon	695,54	1,00
289190		groenvoorziening:planten	Polygoon	121,86	1,00
289191		groenvoorziening:planten	Polygoon	341,96	1,00
289192		groenvoorziening:planten	Polygoon	96,14	1,00
289193		groenvoorziening:planten	Polygoon	49,08	1,00
289194		groenvoorziening:planten	Polygoon	68,73	1,00
289195		groenvoorziening:planten	Polygoon	7,46	1,00
289196		groenvoorziening:planten	Polygoon	6,76	1,00
289197		groenvoorziening:planten	Polygoon	12,47	1,00
289198		groenvoorziening:planten	Polygoon	26,08	1,00
289199		groenvoorziening:planten	Polygoon	15,95	1,00
289200		groenvoorziening:planten	Polygoon	68,61	1,00
289201		groenvoorziening:gras- en kruidachtigen	Polygoon	221,96	1,00
289202		groenvoorziening:gras- en kruidachtigen	Polygoon	486,11	1,00
289203		groenvoorziening:planten	Polygoon	34,48	1,00
289204		groenvoorziening:planten	Polygoon	47,59	1,00
289205		groenvoorziening:planten	Polygoon	91,51	1,00
289206		groenvoorziening:planten	Polygoon	86,39	1,00
289207		groenvoorziening:planten	Polygoon	9,49	1,00
289208		groenvoorziening	Polygoon	1390,44	1,00
289209		groenvoorziening:planten	Polygoon	45,10	1,00
289210		groenvoorziening:gras- en kruidachtigen	Polygoon	220,00	1,00
289211		loofbos	Polygoon	504,43	1,00
289212		groenvoorziening:planten	Polygoon	41,28	1,00
289213		groenvoorziening	Polygoon	34,15	1,00
289214		groenvoorziening:planten	Polygoon	51,18	1,00
289215		groenvoorziening:gras- en kruidachtigen	Polygoon	308,70	1,00
289216		groenvoorziening:planten	Polygoon	96,47	1,00
289217		groenvoorziening:gras- en kruidachtigen	Polygoon	54,74	1,00
289218		groenvoorziening:gras- en kruidachtigen	Polygoon	367,06	1,00
289219		groenvoorziening:planten	Polygoon	143,96	1,00
289220		groenvoorziening:planten	Polygoon	384,08	1,00
289221		groenvoorziening:gras- en kruidachtigen	Polygoon	486,83	1,00
289222		groenvoorziening:heesters	Polygoon	46,18	1,00
289223		groenvoorziening:planten	Polygoon	914,36	1,00
289224		groenvoorziening	Polygoon	71,83	1,00
289225		groenvoorziening:gras- en kruidachtigen	Polygoon	1405,34	1,00
289226		groenvoorziening:gras- en kruidachtigen	Polygoon	421,46	1,00
289227		groenvoorziening:planten	Polygoon	16,06	1,00
289228		groenvoorziening	Polygoon	81,22	1,00
289229		groenvoorziening:planten	Polygoon	7,22	1,00
289230		groenvoorziening:planten	Polygoon	5,81	1,00
289231		groenvoorziening:gras- en kruidachtigen	Polygoon	232,95	1,00
289232		groenvoorziening:bodembedekkers	Polygoon	16,57	1,00
289233		groenvoorziening:gras- en kruidachtigen	Polygoon	185,08	1,00
289234		groenvoorziening:planten	Polygoon	63,24	1,00
289235		groenvoorziening:planten	Polygoon	26,55	1,00
289236		groenvoorziening:planten	Polygoon	59,74	1,00
289237		groenvoorziening:planten	Polygoon	91,33	1,00
289238		groenvoorziening:planten	Polygoon	80,41	1,00

Model: Plan situatie Industrielawaai  
versie van Gebied - Gebied  
Groep: (hoofdgroep)  
Lijst van Bodemgebieden, voor rekenmethode Industrielawaai - IL

ItemID	Naam	Omschr.	Vorm	Oppervlak	Bf
289239		groenvoorziening:gras- en kruidachtigen	Polygoon	633,14	1,00
289240		groenvoorziening:planten	Polygoon	35,45	1,00
289241		groenvoorziening:gras- en kruidachtigen	Polygoon	50,81	1,00
289242		groenvoorziening:planten	Polygoon	42,78	1,00
289243		groenvoorziening:planten	Polygoon	169,87	1,00
289244		groenvoorziening:planten	Polygoon	76,17	1,00
289245		groenvoorziening:planten	Polygoon	314,05	1,00
289246		groenvoorziening:planten	Polygoon	77,25	1,00
289247		groenvoorziening:planten	Polygoon	30,92	1,00
289248		groenvoorziening:gras- en kruidachtigen	Polygoon	171,60	1,00
289249		groenvoorziening:gras- en kruidachtigen	Polygoon	11,34	1,00
289250		groenvoorziening:planten	Polygoon	112,25	1,00
289251		groenvoorziening:planten	Polygoon	7,97	1,00
289252		groenvoorziening:planten	Polygoon	88,35	1,00
289253		groenvoorziening:planten	Polygoon	77,35	1,00
289254		groenvoorziening:planten	Polygoon	44,57	1,00
289255		groenvoorziening	Polygoon	185,96	1,00
289256		groenvoorziening:planten	Polygoon	166,75	1,00
289257		groenvoorziening	Polygoon	270,18	1,00
289258		groenvoorziening:planten	Polygoon	27,53	1,00
289259		groenvoorziening:gras- en kruidachtigen	Polygoon	142,43	1,00
289260		groenvoorziening:planten	Polygoon	136,64	1,00
289261		groenvoorziening:planten	Polygoon	343,44	1,00
289262		groenvoorziening:gras- en kruidachtigen	Polygoon	41,48	1,00
289263		groenvoorziening:gras- en kruidachtigen	Polygoon	5,04	1,00
289264		groenvoorziening:gras- en kruidachtigen	Polygoon	124,06	1,00
289265		groenvoorziening:planten	Polygoon	218,57	1,00
289266		groenvoorziening:planten	Polygoon	170,88	1,00
289267		groenvoorziening:planten	Polygoon	48,40	1,00
289268		groenvoorziening	Polygoon	11,41	1,00
289269		groenvoorziening:planten	Polygoon	144,92	1,00
289270		groenvoorziening:planten	Polygoon	205,25	1,00
289271		groenvoorziening:planten	Polygoon	80,68	1,00
289272		groenvoorziening:planten	Polygoon	216,33	1,00
289273		groenvoorziening:planten	Polygoon	185,75	1,00
289274		groenvoorziening:planten	Polygoon	195,46	1,00
289275		groenvoorziening:gras- en kruidachtigen	Polygoon	19,86	1,00
289276		groenvoorziening:heesters	Polygoon	18,33	1,00
289277		groenvoorziening:gras- en kruidachtigen	Polygoon	444,75	1,00
289278		groenvoorziening:planten	Polygoon	133,71	1,00
289279		groenvoorziening	Polygoon	1569,74	1,00
289280		groenvoorziening:gras- en kruidachtigen	Polygoon	21,47	1,00
289281		groenvoorziening:planten	Polygoon	55,05	1,00
289282		groenvoorziening:planten	Polygoon	25,66	1,00
289283		groenvoorziening:planten	Polygoon	25,97	1,00
289284		groenvoorziening:planten	Polygoon	24,86	1,00
289285		groenvoorziening:gras- en kruidachtigen	Polygoon	408,95	1,00
289286		groenvoorziening	Polygoon	583,10	1,00
289287		groenvoorziening:planten	Polygoon	240,21	1,00
289288		groenvoorziening:planten	Polygoon	77,73	1,00
289289		groenvoorziening	Polygoon	24,72	1,00
289290		groenvoorziening	Polygoon	27,53	1,00
289291		groenvoorziening:gras- en kruidachtigen	Polygoon	301,23	1,00
289292		groenvoorziening:gras- en kruidachtigen	Polygoon	537,46	1,00
289293		groenvoorziening:planten	Polygoon	22,75	1,00
289294		groenvoorziening:gras- en kruidachtigen	Polygoon	299,40	1,00
289295		groenvoorziening	Polygoon	224,73	1,00
289296		groenvoorziening:planten	Polygoon	24,91	1,00
289297		groenvoorziening	Polygoon	65,22	1,00
289298		groenvoorziening	Polygoon	35,99	1,00
289299		groenvoorziening:planten	Polygoon	338,82	1,00
289300		groenvoorziening:planten	Polygoon	29,78	1,00
289301		groenvoorziening	Polygoon	576,36	1,00

Model: Plan situatie Industrielawaai  
versie van Gebied - Gebied  
Groep: (hoofdgroep)  
Lijst van Bodemgebieden, voor rekenmethode Industrielawaai - IL

ItemID	Naam	Omschr.	Vorm	Oppervlak	Bf
289302		rietland	Polygoon	6143,14	1,00
289303		groenvoorziening:gras- en kruidachtigen	Polygoon	310,60	1,00
289304		groenvoorziening:planten	Polygoon	15,69	1,00
289305		groenvoorziening	Polygoon	184,92	1,00
289306		groenvoorziening:planten	Polygoon	42,52	1,00
289307		groenvoorziening:planten	Polygoon	47,60	1,00
289308		groenvoorziening:planten	Polygoon	128,97	1,00
289309		groenvoorziening:planten	Polygoon	277,18	1,00
289310		groenvoorziening:planten	Polygoon	21,52	1,00
289311		groenvoorziening:planten	Polygoon	34,27	1,00
289312		groenvoorziening:gras- en kruidachtigen	Polygoon	56,32	1,00
289313		groenvoorziening:planten	Polygoon	18,92	1,00
289314		groenvoorziening:planten	Polygoon	38,45	1,00
289315		groenvoorziening:planten	Polygoon	69,40	1,00
289316		groenvoorziening:planten	Polygoon	30,56	1,00
289317		groenvoorziening:planten	Polygoon	70,66	1,00
289318		groenvoorziening:planten	Polygoon	23,90	1,00
289319		groenvoorziening:planten	Polygoon	358,25	1,00
289320		groenvoorziening:planten	Polygoon	263,55	1,00
289321		groenvoorziening:planten	Polygoon	48,98	1,00
289322		groenvoorziening:planten	Polygoon	87,64	1,00
289323		groenvoorziening:planten	Polygoon	98,04	1,00
289324		groenvoorziening	Polygoon	49,87	1,00
289325		groenvoorziening:planten	Polygoon	73,53	1,00
289326		groenvoorziening:planten	Polygoon	461,60	1,00
289327		groenvoorziening:gras- en kruidachtigen	Polygoon	103,66	1,00
289328		groenvoorziening:planten	Polygoon	106,10	1,00
289329		groenvoorziening:gras- en kruidachtigen	Polygoon	114,60	1,00
289330		groenvoorziening:planten	Polygoon	23,44	1,00
289331		groenvoorziening:planten	Polygoon	132,00	1,00
289332		groenvoorziening:gras- en kruidachtigen	Polygoon	384,95	1,00
289333		groenvoorziening:planten	Polygoon	295,72	1,00
289334		groenvoorziening:planten	Polygoon	256,06	1,00
289335		groenvoorziening:planten	Polygoon	57,27	1,00
289336		groenvoorziening:gras- en kruidachtigen	Polygoon	27,73	1,00
289337		groenvoorziening:gras- en kruidachtigen	Polygoon	929,78	1,00
289338		groenvoorziening:gras- en kruidachtigen	Polygoon	199,91	1,00
289339		groenvoorziening:gras- en kruidachtigen	Polygoon	138,88	1,00
289340		groenvoorziening:planten	Polygoon	819,28	1,00
289341		groenvoorziening:planten	Polygoon	598,85	1,00
289342		groenvoorziening:planten	Polygoon	71,66	1,00
289343		groenvoorziening:gras- en kruidachtigen	Polygoon	210,74	1,00
289344		grasland agrarisch	Polygoon	15480,54	1,00
289345		groenvoorziening:gras- en kruidachtigen	Polygoon	387,95	1,00
289346		groenvoorziening:gras- en kruidachtigen	Polygoon	394,64	1,00
289347		groenvoorziening:gras- en kruidachtigen	Polygoon	449,42	1,00
289348		groenvoorziening:planten	Polygoon	141,01	1,00
289349		groenvoorziening:planten	Polygoon	57,90	1,00
289350		loofbos	Polygoon	1095,06	1,00
289351		groenvoorziening:planten	Polygoon	35,50	1,00
289352		groenvoorziening:planten	Polygoon	24,03	1,00
289353		groenvoorziening:planten	Polygoon	38,04	1,00
289354		groenvoorziening	Polygoon	650,05	1,00
289355		groenvoorziening	Polygoon	1116,03	1,00
289356		groenvoorziening:gras- en kruidachtigen	Polygoon	1426,45	1,00
289357		groenvoorziening:gras- en kruidachtigen	Polygoon	44,80	1,00
289358		groenvoorziening:planten	Polygoon	842,16	1,00
289359		groenvoorziening:planten	Polygoon	721,78	1,00
289360		groenvoorziening:gras- en kruidachtigen	Polygoon	395,75	1,00
289361		groenvoorziening:planten	Polygoon	7,20	1,00
289362		groenvoorziening:planten	Polygoon	7,22	1,00
289363		groenvoorziening:planten	Polygoon	65,54	1,00
289364		groenvoorziening:gras- en kruidachtigen	Polygoon	490,66	1,00

Model: Plan situatie Industrielawaai  
versie van Gebied - Gebied  
Groep: (hoofdgroep)  
Lijst van Bodemgebieden, voor rekenmethode Industrielawaai - IL

ItemID	Naam	Omschr.	Vorm	Oppervlak	Bf
289365		groenvoorziening:planten	Polygoon	6,47	1,00
289366		groenvoorziening:gras- en kruidachtigen	Polygoon	293,68	1,00
289367		groenvoorziening:planten	Polygoon	30,58	1,00
289368		groenvoorziening:gras- en kruidachtigen	Polygoon	130,64	1,00
289369		groenvoorziening:gras- en kruidachtigen	Polygoon	128,64	1,00
289370		groenvoorziening:planten	Polygoon	240,26	1,00
289371		groenvoorziening:gras- en kruidachtigen	Polygoon	226,89	1,00
289372		groenvoorziening:gras- en kruidachtigen	Polygoon	285,96	1,00
289373		groenvoorziening:planten	Polygoon	122,76	1,00
289374		groenvoorziening:planten	Polygoon	227,01	1,00
289375		groenvoorziening:planten	Polygoon	146,48	1,00
289376		groenvoorziening:gras- en kruidachtigen	Polygoon	165,45	1,00
289377		groenvoorziening:gras- en kruidachtigen	Polygoon	61,94	1,00
289378		groenvoorziening:planten	Polygoon	134,41	1,00
289379		groenvoorziening:gras- en kruidachtigen	Polygoon	581,92	1,00
289380		groenvoorziening	Polygoon	7,29	1,00
289381		groenvoorziening:planten	Polygoon	23,74	1,00
289382		groenvoorziening:gras- en kruidachtigen	Polygoon	115,70	1,00
289383		groenvoorziening:planten	Polygoon	14,72	1,00
289384		groenvoorziening:planten	Polygoon	71,77	1,00
289385		groenvoorziening:planten	Polygoon	39,46	1,00
289386		groenvoorziening:planten	Polygoon	5,54	1,00
289387		groenvoorziening:planten	Polygoon	46,49	1,00
289388		groenvoorziening:planten	Polygoon	96,01	1,00
289389		groenvoorziening:planten	Polygoon	61,08	1,00
289390		groenvoorziening:planten	Polygoon	1638,63	1,00
289391		groenvoorziening:gras- en kruidachtigen	Polygoon	892,63	1,00
289392		groenvoorziening:planten	Polygoon	179,35	1,00
289393		groenvoorziening:gras- en kruidachtigen	Polygoon	45,17	1,00
289394		groenvoorziening:gras- en kruidachtigen	Polygoon	177,66	1,00
289395		groenvoorziening:planten	Polygoon	216,39	1,00
289396		groenvoorziening:gras- en kruidachtigen	Polygoon	30,71	1,00
289397		groenvoorziening:planten	Polygoon	93,62	1,00
289398		groenvoorziening:gras- en kruidachtigen	Polygoon	90,37	1,00
289399		groenvoorziening:gras- en kruidachtigen	Polygoon	658,46	1,00
289400		groenvoorziening:planten	Polygoon	90,20	1,00
289401		groenvoorziening:gras- en kruidachtigen	Polygoon	94,38	1,00
289402		groenvoorziening:gras- en kruidachtigen	Polygoon	630,81	1,00
289403		groenvoorziening:heesters	Polygoon	28,63	1,00
289404		groenvoorziening:heesters	Polygoon	6,78	1,00
289405		groenvoorziening:heesters	Polygoon	8,22	1,00
289406		groenvoorziening:heesters	Polygoon	6,23	1,00
289407		groenvoorziening:planten	Polygoon	13,63	1,00
289408		groenvoorziening:heesters	Polygoon	6,71	1,00
289409		groenvoorziening:heesters	Polygoon	8,42	1,00
289410		groenvoorziening:heesters	Polygoon	9,45	1,00
289411		groenvoorziening:gras- en kruidachtigen	Polygoon	2131,63	1,00
289412		groenvoorziening:planten	Polygoon	456,14	1,00
289413		groenvoorziening:planten	Polygoon	977,17	1,00
289414		groenvoorziening:planten	Polygoon	107,21	1,00
289415		groenvoorziening:gras- en kruidachtigen	Polygoon	167,81	1,00
289416		groenvoorziening:planten	Polygoon	9,09	1,00
289417		groenvoorziening:heesters	Polygoon	37,99	1,00
289418		groenvoorziening:planten	Polygoon	94,80	1,00
289419		groenvoorziening:planten	Polygoon	43,27	1,00
289420		groenvoorziening:planten	Polygoon	6,84	1,00
289421		groenvoorziening:gras- en kruidachtigen	Polygoon	237,48	1,00
289422		groenvoorziening:planten	Polygoon	19,67	1,00
289423		groenvoorziening:planten	Polygoon	11,10	1,00
289424		groenvoorziening:planten	Polygoon	12,00	1,00
289425		groenvoorziening:gras- en kruidachtigen	Polygoon	9,49	1,00
289426		groenvoorziening:gras- en kruidachtigen	Polygoon	378,57	1,00
289427		groenvoorziening:planten	Polygoon	11,59	1,00

Model: Plan situatie Industrielawaai  
versie van Gebied - Gebied  
Groep: (hoofdgroep)  
Lijst van Bodemgebieden, voor rekenmethode Industrielawaai - IL

ItemID	Naam	Omschr.	Vorm	Oppervlak	Bf
289428		groenvoorziening:planten	Polygoon	172,91	1,00
289429		groenvoorziening:planten	Polygoon	6,26	1,00
289430		groenvoorziening:planten	Polygoon	52,73	1,00
289431		groenvoorziening:planten	Polygoon	41,07	1,00
289432		groenvoorziening:planten	Polygoon	41,18	1,00
289433		groenvoorziening:planten	Polygoon	59,07	1,00
289434		groenvoorziening:gras- en kruidachtigen	Polygoon	193,61	1,00
289435		groenvoorziening:planten	Polygoon	38,34	1,00
289436		groenvoorziening:gras- en kruidachtigen	Polygoon	25,75	1,00
289437		groenvoorziening:gras- en kruidachtigen	Polygoon	204,50	1,00
289438		groenvoorziening:planten	Polygoon	98,77	1,00
289439		groenvoorziening:bodembedekkers	Polygoon	149,16	1,00
289440		groenvoorziening:gras- en kruidachtigen	Polygoon	244,71	1,00
289441		groenvoorziening:gras- en kruidachtigen	Polygoon	1644,13	1,00
289442		groenvoorziening:planten	Polygoon	472,00	1,00
289443		groenvoorziening:planten	Polygoon	111,64	1,00
289444		groenvoorziening:bosplantsoen	Polygoon	642,27	1,00
289445		groenvoorziening:gras- en kruidachtigen	Polygoon	73,90	1,00
289446		groenvoorziening:gras- en kruidachtigen	Polygoon	3031,98	1,00
289447		groenvoorziening:gras- en kruidachtigen	Polygoon	818,08	1,00
289448		groenvoorziening:gras- en kruidachtigen	Polygoon	897,44	1,00
289449		groenvoorziening:planten	Polygoon	394,76	1,00
289450		groenvoorziening:planten	Polygoon	119,68	1,00
289451		groenvoorziening:planten	Polygoon	5,69	1,00
289452		groenvoorziening:gras- en kruidachtigen	Polygoon	185,77	1,00
289453		groenvoorziening:planten	Polygoon	345,17	1,00
289454		groenvoorziening:planten	Polygoon	57,50	1,00
289455		groenvoorziening:planten	Polygoon	55,28	1,00
289456		groenvoorziening:planten	Polygoon	24,04	1,00
289457		groenvoorziening:planten	Polygoon	22,71	1,00
289458		groenvoorziening:planten	Polygoon	21,54	1,00
289459		groenvoorziening:gras- en kruidachtigen	Polygoon	86,02	1,00
289460		groenvoorziening:gras- en kruidachtigen	Polygoon	95,21	1,00
289461		groenvoorziening:planten	Polygoon	24,74	1,00
289462		groenvoorziening:planten	Polygoon	182,46	1,00
289463		groenvoorziening:gras- en kruidachtigen	Polygoon	362,64	1,00
289464		groenvoorziening:gras- en kruidachtigen	Polygoon	386,25	1,00
289465		groenvoorziening:gras- en kruidachtigen	Polygoon	187,72	1,00
289466		groenvoorziening	Polygoon	5,20	1,00
289467		groenvoorziening	Polygoon	4,92	1,00
289468		groenvoorziening:gras- en kruidachtigen	Polygoon	136,54	1,00
289469		groenvoorziening:gras- en kruidachtigen	Polygoon	549,29	1,00
289470		groenvoorziening:heesters	Polygoon	20,14	1,00
289471		groenvoorziening:heesters	Polygoon	29,15	1,00
289472		groenvoorziening:heesters	Polygoon	11,76	1,00
289473		groenvoorziening:gras- en kruidachtigen	Polygoon	90,92	1,00
289474		groenvoorziening:gras- en kruidachtigen	Polygoon	1542,08	1,00
289475		groenvoorziening:planten	Polygoon	49,69	1,00
289476		groenvoorziening:planten	Polygoon	75,84	1,00
289477		groenvoorziening:gras- en kruidachtigen	Polygoon	76,00	1,00
289478		groenvoorziening:planten	Polygoon	43,98	1,00
289479		gemengd bos	Polygoon	2993,22	1,00
289480		groenvoorziening:planten	Polygoon	16,58	1,00
289481		groenvoorziening:gras- en kruidachtigen	Polygoon	36,32	1,00
289482		groenvoorziening:heesters	Polygoon	50,59	1,00
289483		groenvoorziening:gras- en kruidachtigen	Polygoon	1777,56	1,00
289484		groenvoorziening:gras- en kruidachtigen	Polygoon	83,39	1,00
289485		gemengd bos	Polygoon	279,99	1,00
289486		groenvoorziening:gras- en kruidachtigen	Polygoon	2393,51	1,00
289487		groenvoorziening:planten	Polygoon	105,26	1,00
289488		groenvoorziening:gras- en kruidachtigen	Polygoon	189,83	1,00
289489		groenvoorziening:gras- en kruidachtigen	Polygoon	68,81	1,00
289490		groenvoorziening:gras- en kruidachtigen	Polygoon	113,44	1,00



Model: Plan situatie Industrielawaai  
versie van Gebied - Gebied  
Groep: (hoofdgroep)  
Lijst van Bodemgebieden, voor rekenmethode Industrielawaai - IL

ItemID	Naam	Omschr.	Vorm	Oppervlak	Bf
289491		groenvoorziening:planten	Polygoon	53,25	1,00
289492		groenvoorziening:gras- en kruidachtigen	Polygoon	182,45	1,00
289493		groenvoorziening:planten	Polygoon	95,34	1,00
289494		groenvoorziening:planten	Polygoon	32,49	1,00
289495		groenvoorziening:gras- en kruidachtigen	Polygoon	208,09	1,00
289496		groenvoorziening:planten	Polygoon	60,94	1,00
289497		groenvoorziening:gras- en kruidachtigen	Polygoon	229,51	1,00
289498		groenvoorziening:planten	Polygoon	16,51	1,00
289499		groenvoorziening:gras- en kruidachtigen	Polygoon	78,36	1,00
289500		groenvoorziening:gras- en kruidachtigen	Polygoon	255,12	1,00
289501		groenvoorziening:gras- en kruidachtigen	Polygoon	22,50	1,00
289502		groenvoorziening	Polygoon	153,17	1,00
289503		groenvoorziening:planten	Polygoon	71,10	1,00
289504		groenvoorziening:gras- en kruidachtigen	Polygoon	95,55	1,00
289505		groenvoorziening:gras- en kruidachtigen	Polygoon	181,56	1,00
289506		groenvoorziening:planten	Polygoon	39,27	1,00
289507		groenvoorziening:planten	Polygoon	55,05	1,00
289508		groenvoorziening:planten	Polygoon	125,73	1,00
289509		groenvoorziening:planten	Polygoon	131,96	1,00
289510		groenvoorziening:gras- en kruidachtigen	Polygoon	160,94	1,00
289511		groenvoorziening:planten	Polygoon	44,00	1,00
289512		groenvoorziening:planten	Polygoon	46,50	1,00
289513		groenvoorziening:gras- en kruidachtigen	Polygoon	718,95	1,00
289514		groenvoorziening	Polygoon	189,32	1,00
289515		groenvoorziening	Polygoon	122,42	1,00
289516		groenvoorziening:gras- en kruidachtigen	Polygoon	71,66	1,00
289517		groenvoorziening:gras- en kruidachtigen	Polygoon	373,13	1,00
289518		groenvoorziening:gras- en kruidachtigen	Polygoon	154,69	1,00
289519		groenvoorziening:gras- en kruidachtigen	Polygoon	171,08	1,00
289520		groenvoorziening:gras- en kruidachtigen	Polygoon	995,86	1,00
289521		groenvoorziening:planten	Polygoon	40,13	1,00
289522		groenvoorziening:planten	Polygoon	171,35	1,00
289523		groenvoorziening:gras- en kruidachtigen	Polygoon	3666,21	1,00
289524		groenvoorziening:gras- en kruidachtigen	Polygoon	75,21	1,00
289525		groenvoorziening:gras- en kruidachtigen	Polygoon	200,14	1,00
289526		groenvoorziening:planten	Polygoon	318,99	1,00
289527		groenvoorziening:gras- en kruidachtigen	Polygoon	442,98	1,00
289528		groenvoorziening:gras- en kruidachtigen	Polygoon	1578,57	1,00
289529		groenvoorziening:gras- en kruidachtigen	Polygoon	248,26	1,00
289530		groenvoorziening:gras- en kruidachtigen	Polygoon	176,61	1,00
289531		groenvoorziening:planten	Polygoon	601,08	1,00
289532		groenvoorziening:planten	Polygoon	105,48	1,00
289533		groenvoorziening:gras- en kruidachtigen	Polygoon	2160,17	1,00
289534		groenvoorziening:planten	Polygoon	111,84	1,00
289535		groenvoorziening:gras- en kruidachtigen	Polygoon	300,02	1,00
289536		groenvoorziening:gras- en kruidachtigen	Polygoon	271,26	1,00
289537		groenvoorziening:gras- en kruidachtigen	Polygoon	183,62	1,00
289538		groenvoorziening:planten	Polygoon	85,42	1,00
289539		groenvoorziening:planten	Polygoon	44,78	1,00
289540		groenvoorziening:planten	Polygoon	124,28	1,00
289541		groenvoorziening:planten	Polygoon	274,68	1,00
289542		groenvoorziening:planten	Polygoon	76,48	1,00
289543		groenvoorziening:gras- en kruidachtigen	Polygoon	568,91	1,00
289544		groenvoorziening:planten	Polygoon	151,71	1,00
289545		groenvoorziening:planten	Polygoon	76,28	1,00
289546		groenvoorziening:planten	Polygoon	154,50	1,00
289547		groenvoorziening:gras- en kruidachtigen	Polygoon	156,16	1,00
289548		groenvoorziening:planten	Polygoon	89,74	1,00
289549		groenvoorziening:gras- en kruidachtigen	Polygoon	395,11	1,00
289550		groenvoorziening:gras- en kruidachtigen	Polygoon	45,90	1,00
289551		groenvoorziening:planten	Polygoon	71,29	1,00
289552		groenvoorziening:gras- en kruidachtigen	Polygoon	143,92	1,00
289553		groenvoorziening:planten	Polygoon	179,25	1,00

Model: Plan situatie Industrielawaai  
versie van Gebied - Gebied  
Groep: (hoofdgroep)  
Lijst van Bodemgebieden, voor rekenmethode Industrielawaai - IL

ItemID	Naam	Omschr.	Vorm	Oppervlak	Bf
289554		groenvoorziening:gras- en kruidachtigen	Polygoon	239,04	1,00
289555		groenvoorziening:gras- en kruidachtigen	Polygoon	458,00	1,00
289556		groenvoorziening:gras- en kruidachtigen	Polygoon	12,82	1,00
289557		groenvoorziening:gras- en kruidachtigen	Polygoon	818,14	1,00
289558		groenvoorziening:planten	Polygoon	18,20	1,00
289559		groenvoorziening:planten	Polygoon	109,31	1,00
289560		groenvoorziening:planten	Polygoon	26,73	1,00
289561		gemengd bos	Polygoon	25089,00	1,00
289562		groenvoorziening:planten	Polygoon	17,01	1,00
289563		groenvoorziening:planten	Polygoon	10,72	1,00
289564		groenvoorziening:heesters	Polygoon	13,09	1,00
289565		groenvoorziening:heesters	Polygoon	26,94	1,00
289566		groenvoorziening:gras- en kruidachtigen	Polygoon	192,08	1,00
289567		groenvoorziening:planten	Polygoon	4,40	1,00
289568		groenvoorziening:heesters	Polygoon	37,64	1,00
289569		groenvoorziening:planten	Polygoon	18,51	1,00
289570		groenvoorziening:planten	Polygoon	374,84	1,00
289571		gemengd bos	Polygoon	4210,47	1,00
289572		groenvoorziening:gras- en kruidachtigen	Polygoon	279,15	1,00
289573		groenvoorziening:planten	Polygoon	1534,54	1,00
289574		gemengd bos	Polygoon	11740,85	1,00
289575		groenvoorziening:gras- en kruidachtigen	Polygoon	333,39	1,00
289576		groenvoorziening	Polygoon	7739,64	1,00
289577		groenvoorziening:gras- en kruidachtigen	Polygoon	239,14	1,00
289578		groenvoorziening:gras- en kruidachtigen	Polygoon	144,60	1,00
289579		groenvoorziening:planten	Polygoon	215,06	1,00
289580		groenvoorziening:planten	Polygoon	234,52	1,00
289581		groenvoorziening	Polygoon	159,83	1,00
289582		groenvoorziening:planten	Polygoon	103,54	1,00
289583		groenvoorziening:planten	Polygoon	171,82	1,00
289584		groenvoorziening:gras- en kruidachtigen	Polygoon	161,57	1,00
289585		grasland agrarisch	Polygoon	15849,21	1,00
289586		groenvoorziening	Polygoon	3812,25	1,00
289587		groenvoorziening:planten	Polygoon	44,38	1,00
289588		groenvoorziening	Polygoon	323,53	1,00
289589		groenvoorziening:gras- en kruidachtigen	Polygoon	154,68	1,00
289590		gemengd bos	Polygoon	499,24	1,00
289591		groenvoorziening:gras- en kruidachtigen	Polygoon	51,16	1,00
289592		gemengd bos	Polygoon	310,25	1,00
289593		groenvoorziening:planten	Polygoon	406,26	1,00
289594		groenvoorziening:gras- en kruidachtigen	Polygoon	89,97	1,00
289595		groenvoorziening:gras- en kruidachtigen	Polygoon	118,40	1,00
289596		groenvoorziening:planten	Polygoon	33,67	1,00
289597		groenvoorziening:planten	Polygoon	33,17	1,00
289598		groenvoorziening:gras- en kruidachtigen	Polygoon	154,59	1,00
289599		groenvoorziening:planten	Polygoon	47,39	1,00
289600		groenvoorziening:planten	Polygoon	139,82	1,00
289601		groenvoorziening:planten	Polygoon	146,12	1,00
289602		groenvoorziening:planten	Polygoon	23,19	1,00
289603		groenvoorziening:gras- en kruidachtigen	Polygoon	64,75	1,00
289604		groenvoorziening:gras- en kruidachtigen	Polygoon	127,67	1,00
289605		groenvoorziening:planten	Polygoon	51,70	1,00
289606		gemengd bos	Polygoon	173,55	1,00
289607		groenvoorziening:gras- en kruidachtigen	Polygoon	753,04	1,00
289608		gemengd bos	Polygoon	726,13	1,00
289609		gemengd bos	Polygoon	366,32	1,00
289610		gemengd bos	Polygoon	188,05	1,00
289611		gemengd bos	Polygoon	782,43	1,00
289612		gemengd bos	Polygoon	141,37	1,00
289613		groenvoorziening:gras- en kruidachtigen	Polygoon	95,95	1,00
289614		gemengd bos	Polygoon	45,23	1,00
289615		gemengd bos	Polygoon	23,15	1,00
289616		gemengd bos	Polygoon	46,80	1,00

Model: Plan situatie Industrielawaai  
versie van Gebied - Gebied  
Groep: (hoofdgroep)  
Lijst van Bodemgebieden, voor rekenmethode Industrielawaai - IL

ItemID	Naam	Omschr.	Vorm	Oppervlak	Bf
289617		groenvoorziening:gras- en kruidachtigen	Polygoon	22,89	1,00
289618		gemengd bos	Polygoon	294,33	1,00
289619		groenvoorziening:gras- en kruidachtigen	Polygoon	14,71	1,00
289620		groenvoorziening:gras- en kruidachtigen	Polygoon	54,91	1,00
289621		gemengd bos	Polygoon	18,78	1,00
289622		gemengd bos	Polygoon	83,59	1,00
289623		gemengd bos	Polygoon	704,61	1,00
289624		gemengd bos	Polygoon	183,18	1,00
289625		gemengd bos	Polygoon	48,13	1,00
289626		groenvoorziening:gras- en kruidachtigen	Polygoon	9,81	1,00
289627		gemengd bos	Polygoon	40,74	1,00
289628		gemengd bos	Polygoon	187,64	1,00
289629		groenvoorziening:gras- en kruidachtigen	Polygoon	4538,19	1,00
289630		groenvoorziening:planten	Polygoon	192,10	1,00
289631		groenvoorziening:planten	Polygoon	97,37	1,00
289632		groenvoorziening:planten	Polygoon	88,98	1,00
289633		groenvoorziening:gras- en kruidachtigen	Polygoon	557,18	1,00
289634		groenvoorziening:gras- en kruidachtigen	Polygoon	390,24	1,00
289635		groenvoorziening:planten	Polygoon	33,95	1,00
289636		groenvoorziening:gras- en kruidachtigen	Polygoon	261,50	1,00
289637		groenvoorziening:gras- en kruidachtigen	Polygoon	271,90	1,00
289638		groenvoorziening:gras- en kruidachtigen	Polygoon	124,80	1,00
289639		groenvoorziening:gras- en kruidachtigen	Polygoon	229,56	1,00
289640		groenvoorziening:planten	Polygoon	193,60	1,00
289641		groenvoorziening:gras- en kruidachtigen	Polygoon	51,54	1,00
289642		groenvoorziening:gras- en kruidachtigen	Polygoon	116,10	1,00
289643		groenvoorziening	Polygoon	1,59	1,00
289644		groenvoorziening:planten	Polygoon	116,28	1,00
289645		groenvoorziening	Polygoon	3,31	1,00
289646		groenvoorziening:planten	Polygoon	75,38	1,00
289647		groenvoorziening	Polygoon	3,89	1,00
289648		groenvoorziening	Polygoon	1,51	1,00
289649		groenvoorziening:gras- en kruidachtigen	Polygoon	11,18	1,00
289650		groenvoorziening	Polygoon	3,44	1,00
289651		groenvoorziening	Polygoon	1,27	1,00
289652		groenvoorziening:planten	Polygoon	26,96	1,00
289653		groenvoorziening:planten	Polygoon	75,30	1,00
289654		groenvoorziening	Polygoon	22,50	1,00
289655		gemengd bos	Polygoon	33268,40	1,00
289656		groenvoorziening:planten	Polygoon	41,11	1,00
289657		groenvoorziening:heesters	Polygoon	2,05	1,00
289658		groenvoorziening:heesters	Polygoon	2,09	1,00
289659		groenvoorziening:planten	Polygoon	111,37	1,00
289660		groenvoorziening:planten	Polygoon	224,86	1,00
289661		groenvoorziening:gras- en kruidachtigen	Polygoon	182,29	1,00
289662		groenvoorziening:bosplantsoen	Polygoon	832,33	1,00
289663		groenvoorziening	Polygoon	82,46	1,00
289664		groenvoorziening:gras- en kruidachtigen	Polygoon	3426,95	1,00
289665		gemengd bos	Polygoon	5063,59	1,00
289666		gemengd bos	Polygoon	7840,44	1,00
289667		groenvoorziening:gras- en kruidachtigen	Polygoon	138,39	1,00
289668		bouwland:vollegrondsteelt	Polygoon	7515,63	1,00
289669		grasland overig	Polygoon	26,85	1,00
289670		grasland overig	Polygoon	32938,05	1,00
289671		bouwland	Polygoon	7811,25	1,00
289672		grasland overig	Polygoon	111,45	1,00
289673		bouwland:vollegrondsteelt	Polygoon	4973,71	1,00
289674		groenvoorziening:heesters	Polygoon	12,63	1,00
289675		gemengd bos	Polygoon	1100,40	1,00
289676		groenvoorziening:gras- en kruidachtigen	Polygoon	2397,03	1,00
289677		bouwland:vollegrondsteelt	Polygoon	6614,77	1,00
289678		groenvoorziening:planten	Polygoon	17,93	1,00
289679		groenvoorziening:planten	Polygoon	134,31	1,00

Model: Plan situatie Industrielawaai  
 versie van Gebied - Gebied  
 Groep: (hoofdgroep)  
 Lijst van Bodemgebieden, voor rekenmethode Industrielawaai - IL

ItemID	Naam	Omschr.	Vorm	Oppervlak	Bf
289680		groenvoorziening:gras- en kruidachtigen	Polygoon	92,74	1,00
289681		groenvoorziening	Polygoon	83,15	1,00
289682		groenvoorziening	Polygoon	9,00	1,00
289683		groenvoorziening:planten	Polygoon	285,43	1,00
289684		groenvoorziening:gras- en kruidachtigen	Polygoon	16,56	1,00
289685		groenvoorziening:planten	Polygoon	23,19	1,00
289686		groenvoorziening:planten	Polygoon	26,57	1,00
289687		groenvoorziening:planten	Polygoon	129,48	1,00
289688		groenvoorziening:planten	Polygoon	55,35	1,00
289689		groenvoorziening:gras- en kruidachtigen	Polygoon	424,20	1,00
289690		groenvoorziening:planten	Polygoon	24,57	1,00
289691		groenvoorziening:planten	Polygoon	26,65	1,00
289692		groenvoorziening:planten	Polygoon	178,84	1,00
289693		groenvoorziening:planten	Polygoon	93,09	1,00
289694		groenvoorziening:gras- en kruidachtigen	Polygoon	3017,66	1,00
289695		groenvoorziening:planten	Polygoon	59,92	1,00
289696		groenvoorziening:gras- en kruidachtigen	Polygoon	491,68	1,00
289697		groenvoorziening:planten	Polygoon	73,44	1,00
289698		groenvoorziening:gras- en kruidachtigen	Polygoon	70,43	1,00
289699		groenvoorziening:gras- en kruidachtigen	Polygoon	36,04	1,00
289700		groenvoorziening:gras- en kruidachtigen	Polygoon	340,70	1,00
289701		groenvoorziening	Polygoon	570,51	1,00
289702		groenvoorziening:gras- en kruidachtigen	Polygoon	225,33	1,00
289703		groenvoorziening:planten	Polygoon	293,54	1,00
289704		groenvoorziening:gras- en kruidachtigen	Polygoon	66,45	1,00
289705		groenvoorziening:gras- en kruidachtigen	Polygoon	213,31	1,00
289706		groenvoorziening:gras- en kruidachtigen	Polygoon	352,22	1,00
289707		gemengd bos	Polygoon	1928,69	1,00
289708		groenvoorziening:planten	Polygoon	211,83	1,00
289709		groenvoorziening:planten	Polygoon	19,81	1,00
289710		groenvoorziening:bodembedekkers	Polygoon	25,51	1,00
289711		groenvoorziening:gras- en kruidachtigen	Polygoon	186,54	1,00
289712		groenvoorziening:gras- en kruidachtigen	Polygoon	370,58	1,00
289713		groenvoorziening:gras- en kruidachtigen	Polygoon	140,63	1,00
289714		groenvoorziening:bosplantsoen	Polygoon	220,88	1,00
289715		groenvoorziening:gras- en kruidachtigen	Polygoon	180,64	1,00
289716		groenvoorziening:gras- en kruidachtigen	Polygoon	1558,46	1,00
289717		groenvoorziening:gras- en kruidachtigen	Polygoon	66,49	1,00
289718		groenvoorziening:gras- en kruidachtigen	Polygoon	1242,38	1,00
289719		groenvoorziening:planten	Polygoon	1372,29	1,00
289720		groenvoorziening:gras- en kruidachtigen	Polygoon	1422,94	1,00
289721		groenvoorziening:gras- en kruidachtigen	Polygoon	156,08	1,00
289722		groenvoorziening:planten	Polygoon	668,18	1,00
289723		gemengd bos	Polygoon	250,46	1,00
289724		groenvoorziening:gras- en kruidachtigen	Polygoon	119,60	1,00
289725		groenvoorziening:planten	Polygoon	49,96	1,00
289726		groenvoorziening:gras- en kruidachtigen	Polygoon	440,39	1,00
289727		groenvoorziening:gras- en kruidachtigen	Polygoon	1408,75	1,00
289728		groenvoorziening:gras- en kruidachtigen	Polygoon	58,40	1,00
289729		groenvoorziening:planten	Polygoon	366,36	1,00
289730		groenvoorziening:planten	Polygoon	11,04	1,00
289731		groenvoorziening:gras- en kruidachtigen	Polygoon	670,22	1,00
289732		gemengd bos	Polygoon	1648,83	1,00
289733		groenvoorziening:gras- en kruidachtigen	Polygoon	332,00	1,00
289734		groenvoorziening:gras- en kruidachtigen	Polygoon	2136,65	1,00
289735		groenvoorziening:gras- en kruidachtigen	Polygoon	185,02	1,00
289736		groenvoorziening:gras- en kruidachtigen	Polygoon	271,23	1,00
289737		gemengd bos	Polygoon	334,90	1,00
289738		gemengd bos	Polygoon	254,69	1,00
289739		gemengd bos	Polygoon	636,45	1,00
289740		groenvoorziening:gras- en kruidachtigen	Polygoon	174,86	1,00
289741		gemengd bos	Polygoon	923,31	1,00
289742		gemengd bos	Polygoon	34,23	1,00

Model: Plan situatie Industrielawaai  
versie van Gebied - Gebied  
Groep: (hoofdgroep)  
Lijst van Bodemgebieden, voor rekenmethode Industrielawaai - IL

ItemID	Naam	Omschr.	Vorm	Oppervlak	Bf
289743		gemengd bos	Polygoon	144,82	1,00
289744		gemengd bos	Polygoon	442,96	1,00
289745		gemengd bos	Polygoon	445,99	1,00
289746		groenvoorziening:planten	Polygoon	19,98	1,00
289747		groenvoorziening:planten	Polygoon	75,38	1,00
289748		groenvoorziening:planten	Polygoon	12,18	1,00
289749		groenvoorziening:planten	Polygoon	39,93	1,00
289750		groenvoorziening:planten	Polygoon	30,40	1,00
289751		groenvoorziening:planten	Polygoon	12,37	1,00
289752		groenvoorziening:planten	Polygoon	2,98	1,00
289753		groenvoorziening:gras- en kruidachtigen	Polygoon	1261,75	1,00
289754		groenvoorziening:planten	Polygoon	30,28	1,00
289755		groenvoorziening:gras- en kruidachtigen	Polygoon	27,71	1,00
289756		groenvoorziening:planten	Polygoon	23,47	1,00
289757		groenvoorziening:planten	Polygoon	23,57	1,00
289758		groenvoorziening:gras- en kruidachtigen	Polygoon	30,91	1,00
289759		groenvoorziening:planten	Polygoon	23,46	1,00
289760		groenvoorziening:planten	Polygoon	23,79	1,00
289761		groenvoorziening:planten	Polygoon	8,64	1,00
289762		groenvoorziening:planten	Polygoon	28,77	1,00
289763		groenvoorziening:planten	Polygoon	23,35	1,00
289764		groenvoorziening:planten	Polygoon	23,19	1,00
289765		groenvoorziening:planten	Polygoon	23,68	1,00
289766		groenvoorziening:planten	Polygoon	13,41	1,00
289767		groenvoorziening:gras- en kruidachtigen	Polygoon	43,70	1,00
289768		groenvoorziening	Polygoon	NVT	1,00
289769		grasland overig	Polygoon	3,50	1,00
289770		grasland overig	Polygoon	0,01	1,00
289771		grasland overig	Polygoon	2,25	1,00
289772		grasland overig	Polygoon	4,71	1,00
289773		grasland overig	Polygoon	0,70	1,00
289774		grasland overig	Polygoon	8,70	1,00
289775		grasland overig	Polygoon	19,24	1,00
289776		grasland overig	Polygoon	1,05	1,00
289777		grasland overig	Polygoon	1,65	1,00
289778		grasland overig	Polygoon	4,78	1,00
289779		grasland overig	Polygoon	58,99	1,00
289780		grasland overig	Polygoon	3,69	1,00
289781		grasland overig	Polygoon	19,53	1,00
289782		grasland overig	Polygoon	2,97	1,00
289783		grasland overig	Polygoon	5,61	1,00
289784		grasland overig	Polygoon	6,35	1,00
289785		grasland overig	Polygoon	1,71	1,00
289786		groenvoorziening:gras- en kruidachtigen	Polygoon	542,41	1,00
289787		groenvoorziening:gras- en kruidachtigen	Polygoon	681,03	1,00
289788		grasland overig	Polygoon	NVT	1,00
289789		groenvoorziening	Polygoon	NVT	1,00
289790		groenvoorziening	Polygoon	NVT	1,00
289791		gemengd bos	Polygoon	14138,00	1,00
289792		gemengd bos	Polygoon	8,45	1,00
289793		groenvoorziening:bosplantsoen	Polygoon	1280,70	1,00
289794		bouwland	Polygoon	144680,57	1,00
289795		groenvoorziening:gras- en kruidachtigen	Polygoon	940,80	1,00
289796		groenvoorziening:gras- en kruidachtigen	Polygoon	174,04	1,00
289797		groenvoorziening:gras- en kruidachtigen	Polygoon	183,19	1,00
289798		groenvoorziening:gras- en kruidachtigen	Polygoon	219,11	1,00
289799		groenvoorziening:gras- en kruidachtigen	Polygoon	208,84	1,00
289800		groenvoorziening:gras- en kruidachtigen	Polygoon	155,09	1,00
289801		groenvoorziening:gras- en kruidachtigen	Polygoon	178,53	1,00
289802		groenvoorziening:gras- en kruidachtigen	Polygoon	1030,95	1,00
289803		groenvoorziening:gras- en kruidachtigen	Polygoon	200,38	1,00
289804		groenvoorziening:gras- en kruidachtigen	Polygoon	187,29	1,00
289805		groenvoorziening:gras- en kruidachtigen	Polygoon	277,19	1,00

Model: Plan situatie Industrielawaai  
versie van Gebied - Gebied  
Groep: (hoofdgroep)  
Lijst van Bodemgebieden, voor rekenmethode Industrielawaai - IL

ItemID	Naam	Omschr.	Vorm	Oppervlak	Bf
289806		groenvoorziening:gras- en kruidachtigen	Polygoon	221,50	1,00
289807		groenvoorziening:gras- en kruidachtigen	Polygoon	311,22	1,00
289808		bouwland	Polygoon	104648,07	1,00
289809		bouwland	Polygoon	119748,95	1,00
289810		groenvoorziening:gras- en kruidachtigen	Polygoon	364,54	1,00
289811		groenvoorziening:gras- en kruidachtigen	Polygoon	580,20	1,00
289812		groenvoorziening:gras- en kruidachtigen	Polygoon	304,19	1,00
289813		groenvoorziening:gras- en kruidachtigen	Polygoon	395,47	1,00
289814		groenvoorziening:gras- en kruidachtigen	Polygoon	685,74	1,00
289815		groenvoorziening:gras- en kruidachtigen	Polygoon	186,74	1,00
289816		groenvoorziening:gras- en kruidachtigen	Polygoon	262,43	1,00
289817		groenvoorziening:gras- en kruidachtigen	Polygoon	676,76	1,00
289818		grasland overig	Polygoon	399,46	1,00
289819		bouwland	Polygoon	14249,56	1,00
289820		bouwland	Polygoon	221649,16	1,00
289821		bouwland	Polygoon	342553,78	1,00
289822		bouwland	Polygoon	220252,95	1,00
289823		bouwland	Polygoon	238671,13	1,00
289824		bouwland	Polygoon	234348,37	1,00
289825		grasland overig	Polygoon	0,08	1,00
289826		grasland overig	Polygoon	146,16	1,00
289827		grasland overig	Polygoon	NVT	1,00
289828		groenvoorziening:gras- en kruidachtigen	Polygoon	771,21	1,00
289829		bouwland	Polygoon	113096,17	1,00
289830		bouwland	Polygoon	72550,08	1,00
289831		groenvoorziening:bosplantsoen	Polygoon	134,14	1,00
289832		groenvoorziening:bosplantsoen	Polygoon	120,42	1,00
289833		grasland overig	Polygoon	NVT	1,00
289834		bouwland	Polygoon	46279,13	1,00
289835		bouwland	Polygoon	128507,80	1,00
289836		groenvoorziening:bosplantsoen	Polygoon	47,98	1,00
289837		grasland overig	Polygoon	267,07	1,00
289838		grasland overig	Polygoon	NVT	1,00
289839		grasland overig	Polygoon	NVT	1,00
289840		bouwland	Polygoon	20424,94	1,00
289843		bouwland	Polygoon	400267,87	1,00
289845		groenvoorziening:gras- en kruidachtigen	Polygoon	238,24	1,00
289846		groenvoorziening:gras- en kruidachtigen	Polygoon	232,00	1,00
289848		groenvoorziening:gras- en kruidachtigen	Polygoon	411,59	1,00
289849		groenvoorziening:gras- en kruidachtigen	Polygoon	605,01	1,00
289850		groenvoorziening:gras- en kruidachtigen	Polygoon	691,51	1,00
289851		groenvoorziening:gras- en kruidachtigen	Polygoon	194,42	1,00
289852		groenvoorziening:gras- en kruidachtigen	Polygoon	333,65	1,00
289853		groenvoorziening:gras- en kruidachtigen	Polygoon	384,43	1,00
289854		groenvoorziening:gras- en kruidachtigen	Polygoon	623,75	1,00
289855		groenvoorziening:gras- en kruidachtigen	Polygoon	679,38	1,00
289858		groenvoorziening:gras- en kruidachtigen	Polygoon	197,85	1,00
289859		groenvoorziening:gras- en kruidachtigen	Polygoon	308,24	1,00
289878		grasland overig	Polygoon	807,54	1,00
289879		grasland overig	Polygoon	3,80	1,00
289880		grasland overig	Polygoon	7,34	1,00
289881		grasland overig	Polygoon	0,01	1,00
289882		grasland overig	Polygoon	1,05	1,00
289883		grasland overig	Polygoon	4,74	1,00
289884		grasland overig	Polygoon	5,42	1,00
289885		grasland overig	Polygoon	14,71	1,00
289886		grasland overig	Polygoon	22,62	1,00
289887		grasland overig	Polygoon	62,49	1,00
289888		grasland overig	Polygoon	0,44	1,00
289889		grasland overig	Polygoon	9,40	1,00
289890		bouwland	Polygoon	238787,34	1,00
289891		bouwland	Polygoon	219846,75	1,00
289892		bouwland	Polygoon	234695,69	1,00

Model: Plan situatie Industrielawaai  
versie van Gebied - Gebied  
Groep: (hoofdgroep)  
Lijst van Bodemgebieden, voor rekenmethode Industrielawaai - IL

ItemID	Naam	Omschr.	Vorm	Oppervlak	Bf
289893		bouwland	Polygoon	214717,06	1,00
289895		groenvoorziening	Polygoon	82,70	1,00
289896		groenvoorziening	Polygoon	453,80	1,00
289897		groenvoorziening:gras- en kruidachtigen	Polygoon	1500,00	1,00
289898		groenvoorziening	Polygoon	3,72	1,00
289899		groenvoorziening:gras- en kruidachtigen	Polygoon	62,84	1,00
289900		groenvoorziening:gras- en kruidachtigen	Polygoon	1329,89	1,00
289901		groenvoorziening	Polygoon	45,42	1,00
289902		grasland overig	Polygoon	247,24	1,00
289903		grasland overig	Polygoon	10352,94	1,00
289904		groenvoorziening:gras- en kruidachtigen	Polygoon	352,64	1,00
289905		groenvoorziening:gras- en kruidachtigen	Polygoon	2690,63	1,00
289906		groenvoorziening:bosplantsoen	Polygoon	150,33	1,00
289907		groenvoorziening:gras- en kruidachtigen	Polygoon	1316,34	1,00
289908		groenvoorziening:gras- en kruidachtigen	Polygoon	437,33	1,00
289909		grasland overig	Polygoon	5,96	1,00
289910		groenvoorziening:gras- en kruidachtigen	Polygoon	11,45	1,00
289911		groenvoorziening	Polygoon	2586,78	1,00
289912		groenvoorziening:gras- en kruidachtigen	Polygoon	257,76	1,00
289913		groenvoorziening:bosplantsoen	Polygoon	6940,17	1,00
289914		groenvoorziening:gras- en kruidachtigen	Polygoon	689,89	1,00
289915		groenvoorziening:gras- en kruidachtigen	Polygoon	373,65	1,00
289916		groenvoorziening:gras- en kruidachtigen	Polygoon	594,02	1,00
289917		bouwland	Polygoon	327192,93	1,00
289918		bouwland	Polygoon	262882,42	1,00
289919		bouwland	Polygoon	216198,49	1,00
289920		groenvoorziening:bosplantsoen	Polygoon	1515,76	1,00
289921		grasland overig	Polygoon	0,01	1,00
289922		grasland overig	Polygoon	0,01	1,00
289923		grasland overig	Polygoon	0,01	1,00
289924		bouwland	Polygoon	113996,05	1,00
289925		groenvoorziening:bosplantsoen	Polygoon	5072,31	1,00
289926		groenvoorziening:bosplantsoen	Polygoon	424,58	1,00
289927		bouwland	Polygoon	232892,06	1,00
289928		bouwland	Polygoon	223975,63	1,00
289929		bouwland	Polygoon	209473,06	1,00
289930		bouwland	Polygoon	222107,16	1,00
289931		grasland agrarisch	Polygoon	216207,91	1,00
289932		bouwland	Polygoon	93080,01	1,00
289933		bouwland	Polygoon	41865,80	1,00
289934		bouwland	Polygoon	82116,67	1,00
289935		bouwland	Polygoon	104908,39	1,00
289936		bouwland	Polygoon	61645,13	1,00
289937		bouwland	Polygoon	66832,53	1,00
289938		bouwland	Polygoon	257388,48	1,00
289939		bouwland	Polygoon	216931,34	1,00
289940		grasland overig	Polygoon	48,18	1,00
289941		groenvoorziening:bosplantsoen	Polygoon	1566,22	1,00
289942		groenvoorziening:bosplantsoen	Polygoon	967,95	1,00
289943		bouwland	Polygoon	220326,69	1,00
289944		bouwland	Polygoon	226165,39	1,00
289945		bouwland	Polygoon	220511,30	1,00
289946		grasland agrarisch	Polygoon	1068,09	1,00
289947		grasland agrarisch	Polygoon	1446,08	1,00
289948		grasland overig	Polygoon	54,09	1,00
289949		bouwland	Polygoon	56891,35	1,00
289950		bouwland	Polygoon	71570,19	1,00
289951		groenvoorziening:bosplantsoen	Polygoon	114,49	1,00
289952		groenvoorziening:bosplantsoen	Polygoon	500,71	1,00
289953		groenvoorziening:bosplantsoen	Polygoon	236,42	1,00
289954		gemengd bos	Polygoon	3858,76	1,00
289955		grasland overig	Polygoon	NVT	1,00
289956		grasland overig	Polygoon	NVT	1,00

Model: Plan situatie Industrielawaai  
versie van Gebied - Gebied  
Groep: (hoofdgroep)  
Lijst van Bodemgebieden, voor rekenmethode Industrielawaai - IL

ItemID	Naam	Omschr.	Vorm	Oppervlak	Bf
289957		grasland overig	Polygoon	NVT	1,00
289958		grasland overig	Polygoon	NVT	1,00
289959		grasland overig	Polygoon	NVT	1,00
289960		grasland overig	Polygoon	NVT	1,00
289961		grasland overig	Polygoon	NVT	1,00
289962		grasland overig	Polygoon	0,01	1,00
289963		grasland overig	Polygoon	NVT	1,00
289964		struiken	Polygoon	NVT	1,00
289965		grasland overig	Polygoon	NVT	1,00
289966		grasland overig	Polygoon	NVT	1,00
289967		struiken	Polygoon	0,84	1,00
289968		struiken	Polygoon	3,23	1,00
289969		groenvoorziening:gras- en kruidachtigen	Polygoon	8,18	1,00
289970		groenvoorziening:gras- en kruidachtigen	Polygoon	8,53	1,00
289971		struiken	Polygoon	8,96	1,00
289972		struiken	Polygoon	53,81	1,00
289973		grasland overig	Polygoon	152,43	1,00
289974		grasland overig	Polygoon	93,39	1,00
289975		struiken	Polygoon	155,56	1,00
289976		struiken	Polygoon	251,87	1,00
289977		grasland overig	Polygoon	133,08	1,00
289978		groenvoorziening	Polygoon	23,21	1,00
289979		groenvoorziening	Polygoon	68,71	1,00
289980		groenvoorziening	Polygoon	24,60	1,00
289981		groenvoorziening	Polygoon	69,28	1,00
289982		groenvoorziening	Polygoon	332,61	1,00
289983		groenvoorziening	Polygoon	44,99	1,00
289984		groenvoorziening	Polygoon	80,22	1,00
289985		groenvoorziening	Polygoon	56,01	1,00
289986		groenvoorziening	Polygoon	116,91	1,00
289987		groenvoorziening	Polygoon	201,75	1,00
289988		groenvoorziening	Polygoon	240,70	1,00
289989		groenvoorziening	Polygoon	207,94	1,00
289990		groenvoorziening	Polygoon	207,71	1,00
289991		groenvoorziening	Polygoon	34,03	1,00
289992		groenvoorziening	Polygoon	47,75	1,00
289993		groenvoorziening	Polygoon	198,67	1,00
289994		groenvoorziening	Polygoon	5,15	1,00
289995		groenvoorziening	Polygoon	760,73	1,00
289996		groenvoorziening	Polygoon	35,71	1,00
289997		groenvoorziening	Polygoon	117,33	1,00
289998		groenvoorziening	Polygoon	461,59	1,00
289999		groenvoorziening	Polygoon	151,41	1,00
290000		groenvoorziening:gras- en kruidachtigen	Polygoon	41,85	1,00
290001		groenvoorziening	Polygoon	85,03	1,00
290002		groenvoorziening	Polygoon	88,00	1,00
290003		groenvoorziening	Polygoon	180,90	1,00
290004		groenvoorziening:gras- en kruidachtigen	Polygoon	232,32	1,00
290005		groenvoorziening:gras- en kruidachtigen	Polygoon	347,27	1,00
290006		groenvoorziening:gras- en kruidachtigen	Polygoon	1332,48	1,00
290007		groenvoorziening	Polygoon	152,82	1,00
290008		groenvoorziening	Polygoon	100,14	1,00
290009		groenvoorziening:gras- en kruidachtigen	Polygoon	25,27	1,00
290010		groenvoorziening:gras- en kruidachtigen	Polygoon	10,02	1,00
290011		groenvoorziening:gras- en kruidachtigen	Polygoon	71,53	1,00
290012		groenvoorziening	Polygoon	110,28	1,00
290013		groenvoorziening	Polygoon	33,02	1,00
290014		groenvoorziening	Polygoon	31,41	1,00
290015		groenvoorziening	Polygoon	72,93	1,00
290016		groenvoorziening	Polygoon	49,26	1,00
290017		groenvoorziening	Polygoon	33,12	1,00
290018		groenvoorziening	Polygoon	25,13	1,00
290019		groenvoorziening	Polygoon	97,41	1,00



Model: Plan situatie Industrielawaai  
versie van Gebied - Gebied  
Groep: (hoofdgroep)  
Lijst van Bodemgebieden, voor rekenmethode Industrielawaai - IL

ItemID	Naam	Omschr.	Vorm	Oppervlak	Bf
290020		groenvoorziening	Polygoon	26,42	1,00
290021		groenvoorziening	Polygoon	58,90	1,00
290022		groenvoorziening	Polygoon	181,43	1,00
290023		groenvoorziening	Polygoon	13,74	1,00
290024		groenvoorziening	Polygoon	90,05	1,00
290025		groenvoorziening	Polygoon	180,46	1,00
290026		groenvoorziening	Polygoon	30,88	1,00
290027		groenvoorziening	Polygoon	62,24	1,00
290028		groenvoorziening	Polygoon	23,61	1,00
290029		groenvoorziening	Polygoon	54,87	1,00
290030		groenvoorziening	Polygoon	122,45	1,00
290031		groenvoorziening	Polygoon	14,73	1,00
290032		groenvoorziening	Polygoon	53,77	1,00
290033		groenvoorziening	Polygoon	13,59	1,00
290034		groenvoorziening	Polygoon	18,11	1,00
290035		groenvoorziening	Polygoon	195,15	1,00
290036		groenvoorziening	Polygoon	129,66	1,00
290037		groenvoorziening	Polygoon	53,60	1,00
290038		groenvoorziening	Polygoon	18,17	1,00
290039		groenvoorziening	Polygoon	349,23	1,00
290040		groenvoorziening	Polygoon	1224,69	1,00
290041		groenvoorziening	Polygoon	218,24	1,00
290042		groenvoorziening	Polygoon	210,17	1,00
290043		groenvoorziening	Polygoon	13,21	1,00
290044		groenvoorziening	Polygoon	50,20	1,00
290045		groenvoorziening	Polygoon	31,59	1,00
290046		groenvoorziening	Polygoon	82,34	1,00
290047		groenvoorziening	Polygoon	48,37	1,00
290048		groenvoorziening	Polygoon	32,04	1,00
290049		groenvoorziening	Polygoon	66,43	1,00
290050		groenvoorziening	Polygoon	162,76	1,00
290051		groenvoorziening	Polygoon	31,30	1,00
290052		groenvoorziening	Polygoon	208,82	1,00
290053		groenvoorziening	Polygoon	342,71	1,00
290054		groenvoorziening	Polygoon	93,38	1,00
290055		groenvoorziening	Polygoon	110,81	1,00
290056		grasland overig	Polygoon	2167,60	1,00
290057		groenvoorziening	Polygoon	538,88	1,00
290058		groenvoorziening	Polygoon	288,53	1,00
290059		groenvoorziening	Polygoon	159,57	1,00
290060		groenvoorziening	Polygoon	157,28	1,00
290061		groenvoorziening	Polygoon	490,69	1,00
290062		groenvoorziening:gras- en kruidachtigen	Polygoon	108,67	1,00
290063		groenvoorziening	Polygoon	15,73	1,00
290064		groenvoorziening	Polygoon	20,50	1,00
290065		groenvoorziening	Polygoon	34,13	1,00
290066		groenvoorziening	Polygoon	248,55	1,00
290067		groenvoorziening	Polygoon	612,13	1,00
290068		groenvoorziening	Polygoon	124,63	1,00
290069		groenvoorziening	Polygoon	195,74	1,00
290070		groenvoorziening	Polygoon	147,95	1,00
290071		groenvoorziening	Polygoon	63,68	1,00
290072		groenvoorziening	Polygoon	232,07	1,00
290073		groenvoorziening	Polygoon	19,75	1,00
290074		groenvoorziening	Polygoon	97,45	1,00
290075		groenvoorziening	Polygoon	166,50	1,00
290076		grasland overig	Polygoon	246,41	1,00
290077		groenvoorziening	Polygoon	366,36	1,00
290078		groenvoorziening	Polygoon	126,68	1,00
290079		groenvoorziening	Polygoon	17,63	1,00
290080		groenvoorziening	Polygoon	10,75	1,00
290081		groenvoorziening	Polygoon	3,48	1,00
290082		groenvoorziening	Polygoon	16,03	1,00

Model: Plan situatie Industrielawaai  
versie van Gebied - Gebied  
Groep: (hoofdgroep)  
Lijst van Bodemgebieden, voor rekenmethode Industrielawaai - IL

ItemID	Naam	Omschr.	Vorm	Oppervlak	Bf
290083		groenvoorziening	Polygoon	140,19	1,00
290084		groenvoorziening	Polygoon	805,89	1,00
290085		groenvoorziening:gras- en kruidachtigen	Polygoon	122,46	1,00
290086		groenvoorziening:planten	Polygoon	87,34	1,00
290087		groenvoorziening:gras- en kruidachtigen	Polygoon	308,99	1,00
290088		groenvoorziening	Polygoon	21,71	1,00
290089		groenvoorziening:gras- en kruidachtigen	Polygoon	536,85	1,00
290090		groenvoorziening	Polygoon	241,44	1,00
290091		groenvoorziening	Polygoon	11,89	1,00
290092		groenvoorziening:gras- en kruidachtigen	Polygoon	96,77	1,00
290093		groenvoorziening	Polygoon	44,48	1,00
290094		groenvoorziening:gras- en kruidachtigen	Polygoon	37,35	1,00
290095		groenvoorziening	Polygoon	252,24	1,00
290096		groenvoorziening	Polygoon	16,26	1,00
290097		groenvoorziening	Polygoon	406,78	1,00
290098		groenvoorziening	Polygoon	10,63	1,00
290099		groenvoorziening	Polygoon	11,43	1,00
290100		groenvoorziening	Polygoon	10,35	1,00
290101		groenvoorziening	Polygoon	40,62	1,00
290102		groenvoorziening	Polygoon	168,96	1,00
290103		groenvoorziening	Polygoon	49,34	1,00
290104		groenvoorziening:gras- en kruidachtigen	Polygoon	963,95	1,00
290105		groenvoorziening	Polygoon	18,01	1,00
290106		groenvoorziening:gras- en kruidachtigen	Polygoon	96,10	1,00
290107		groenvoorziening:gras- en kruidachtigen	Polygoon	26,98	1,00
290108		groenvoorziening:gras- en kruidachtigen	Polygoon	475,18	1,00
290109		groenvoorziening:gras- en kruidachtigen	Polygoon	53,54	1,00
290110		groenvoorziening	Polygoon	95,97	1,00
290111		groenvoorziening:gras- en kruidachtigen	Polygoon	49,52	1,00
290112		groenvoorziening:gras- en kruidachtigen	Polygoon	201,10	1,00
290113		groenvoorziening:gras- en kruidachtigen	Polygoon	50,38	1,00
290114		groenvoorziening:gras- en kruidachtigen	Polygoon	11,45	1,00
290115		groenvoorziening	Polygoon	147,93	1,00
290116		groenvoorziening	Polygoon	369,99	1,00
290117		groenvoorziening	Polygoon	479,76	1,00
290118		groenvoorziening	Polygoon	51,18	1,00
290119		groenvoorziening	Polygoon	179,99	1,00
290120		groenvoorziening	Polygoon	246,03	1,00
290121		groenvoorziening	Polygoon	947,91	1,00
290122		groenvoorziening:gras- en kruidachtigen	Polygoon	191,01	1,00
290123		groenvoorziening	Polygoon	60,85	1,00
290124		groenvoorziening	Polygoon	55,34	1,00
290125		groenvoorziening	Polygoon	533,87	1,00
290126		groenvoorziening:gras- en kruidachtigen	Polygoon	79,94	1,00
290127		groenvoorziening:gras- en kruidachtigen	Polygoon	55,66	1,00
290128		groenvoorziening:gras- en kruidachtigen	Polygoon	69,66	1,00
290129		groenvoorziening:gras- en kruidachtigen	Polygoon	149,57	1,00
290130		groenvoorziening:gras- en kruidachtigen	Polygoon	53,94	1,00
290131		groenvoorziening:gras- en kruidachtigen	Polygoon	95,45	1,00
290132		groenvoorziening	Polygoon	174,16	1,00
290133		groenvoorziening	Polygoon	89,97	1,00
290134		groenvoorziening	Polygoon	33,33	1,00
290135		groenvoorziening	Polygoon	254,90	1,00
290136		groenvoorziening:gras- en kruidachtigen	Polygoon	3015,82	1,00
290137		groenvoorziening:gras- en kruidachtigen	Polygoon	686,10	1,00
290138		groenvoorziening	Polygoon	6,70	1,00
290139		groenvoorziening:gras- en kruidachtigen	Polygoon	71,08	1,00
290140		grasland overig	Polygoon	10675,60	1,00
290141		groenvoorziening	Polygoon	62,30	1,00
290142		groenvoorziening:gras- en kruidachtigen	Polygoon	2621,33	1,00
290143		groenvoorziening:gras- en kruidachtigen	Polygoon	17,91	1,00
290144		groenvoorziening	Polygoon	69,26	1,00
290145		groenvoorziening	Polygoon	66,71	1,00

Model: Plan situatie Industrielawaai  
versie van Gebied - Gebied  
Groep: (hoofdgroep)  
Lijst van Bodemgebieden, voor rekenmethode Industrielawaai - IL

ItemID	Naam	Omschr.	Vorm	Oppervlak	Bf
290146		groenvoorziening	Polygoon	320,29	1,00
290147		groenvoorziening	Polygoon	97,99	1,00
290148		groenvoorziening	Polygoon	122,04	1,00
290149		groenvoorziening:gras- en kruidachtigen	Polygoon	84,10	1,00
290150		groenvoorziening	Polygoon	155,39	1,00
290151		groenvoorziening	Polygoon	16,86	1,00
290152		groenvoorziening	Polygoon	154,02	1,00
290153		groenvoorziening	Polygoon	66,19	1,00
290154		groenvoorziening	Polygoon	34,43	1,00
290155		groenvoorziening	Polygoon	30,91	1,00
290156		groenvoorziening	Polygoon	57,85	1,00
290157		groenvoorziening	Polygoon	64,12	1,00
290158		groenvoorziening	Polygoon	148,76	1,00
290159		groenvoorziening	Polygoon	134,43	1,00
290160		groenvoorziening	Polygoon	131,55	1,00
290161		groenvoorziening	Polygoon	38,22	1,00
290162		groenvoorziening	Polygoon	127,71	1,00
290163		groenvoorziening	Polygoon	14,00	1,00
290164		groenvoorziening	Polygoon	24,66	1,00
290165		groenvoorziening	Polygoon	53,30	1,00
290166		groenvoorziening	Polygoon	70,34	1,00
290167		groenvoorziening	Polygoon	129,15	1,00
290168		groenvoorziening	Polygoon	36,92	1,00
290169		groenvoorziening	Polygoon	151,33	1,00
290170		groenvoorziening	Polygoon	12,91	1,00
290171		groenvoorziening	Polygoon	21,11	1,00
290172		groenvoorziening	Polygoon	895,13	1,00
290173		groenvoorziening	Polygoon	112,79	1,00
290174		groenvoorziening	Polygoon	63,27	1,00
290175		groenvoorziening	Polygoon	114,96	1,00
290176		groenvoorziening	Polygoon	111,89	1,00
290177		groenvoorziening	Polygoon	994,95	1,00
290178		groenvoorziening	Polygoon	16,00	1,00
290179		groenvoorziening	Polygoon	26,55	1,00
290180		groenvoorziening	Polygoon	82,75	1,00
290181		groenvoorziening	Polygoon	27,85	1,00
290182		groenvoorziening	Polygoon	15,11	1,00
290183		groenvoorziening	Polygoon	182,48	1,00
290184		groenvoorziening	Polygoon	129,13	1,00
290185		groenvoorziening	Polygoon	221,33	1,00
290186		groenvoorziening	Polygoon	33,14	1,00
290187		groenvoorziening	Polygoon	114,28	1,00
290188		groenvoorziening	Polygoon	83,83	1,00
290189		groenvoorziening	Polygoon	5620,42	1,00
290190		groenvoorziening	Polygoon	24,89	1,00
290191		groenvoorziening	Polygoon	14,99	1,00
290192		groenvoorziening	Polygoon	50,24	1,00
290193		groenvoorziening:gras- en kruidachtigen	Polygoon	10,60	1,00
290194		groenvoorziening	Polygoon	24,16	1,00
290195		groenvoorziening	Polygoon	17,35	1,00
290196		groenvoorziening	Polygoon	28,99	1,00
290197		groenvoorziening	Polygoon	151,89	1,00
290198		groenvoorziening	Polygoon	148,04	1,00
290199		groenvoorziening	Polygoon	201,04	1,00
290200		groenvoorziening	Polygoon	252,38	1,00
290201		groenvoorziening	Polygoon	6,47	1,00
290202		groenvoorziening	Polygoon	373,33	1,00
290203		groenvoorziening	Polygoon	368,04	1,00
290204		groenvoorziening	Polygoon	55,46	1,00
290205		groenvoorziening	Polygoon	29,61	1,00
290206		groenvoorziening:gras- en kruidachtigen	Polygoon	98,10	1,00
290207		groenvoorziening	Polygoon	105,30	1,00
290208		groenvoorziening	Polygoon	36,37	1,00

Model: Plan situatie Industrielawaai  
versie van Gebied - Gebied  
Groep: (hoofdgroep)  
Lijst van Bodemgebieden, voor rekenmethode Industrielawaai - IL

ItemID	Naam	Omschr.	Vorm	Oppervlak	Bf
290209		groenvoorziening	Polygoon	15,83	1,00
290210		groenvoorziening:gras- en kruidachtigen	Polygoon	33,00	1,00
290211		groenvoorziening	Polygoon	22,93	1,00
290212		groenvoorziening	Polygoon	122,03	1,00
290213		groenvoorziening	Polygoon	147,75	1,00
290214		groenvoorziening	Polygoon	58,16	1,00
290215		groenvoorziening	Polygoon	275,37	1,00
290216		groenvoorziening:gras- en kruidachtigen	Polygoon	19,25	1,00
290217		groenvoorziening:gras- en kruidachtigen	Polygoon	59,92	1,00
290218		groenvoorziening:gras- en kruidachtigen	Polygoon	11,40	1,00
290219		groenvoorziening:gras- en kruidachtigen	Polygoon	12,36	1,00
290220		groenvoorziening:gras- en kruidachtigen	Polygoon	43,99	1,00
290221		groenvoorziening	Polygoon	4055,87	1,00
290222		groenvoorziening	Polygoon	122,69	1,00
290223		groenvoorziening	Polygoon	161,47	1,00
290224		groenvoorziening	Polygoon	29,58	1,00
290225		groenvoorziening	Polygoon	28,97	1,00
290226		groenvoorziening	Polygoon	12,28	1,00
290227		groenvoorziening	Polygoon	21,23	1,00
290228		groenvoorziening	Polygoon	121,35	1,00
290229		groenvoorziening	Polygoon	47,16	1,00
290230		groenvoorziening	Polygoon	32,40	1,00
290231		groenvoorziening	Polygoon	97,77	1,00
290232		groenvoorziening	Polygoon	243,50	1,00
290233		groenvoorziening	Polygoon	30,15	1,00
290234		groenvoorziening	Polygoon	55,96	1,00
290235		groenvoorziening	Polygoon	38,56	1,00
290236		groenvoorziening	Polygoon	118,62	1,00
290237		groenvoorziening	Polygoon	117,20	1,00
290238		groenvoorziening	Polygoon	70,25	1,00
290239		groenvoorziening	Polygoon	29,61	1,00
290240		groenvoorziening	Polygoon	207,50	1,00
290241		groenvoorziening	Polygoon	359,23	1,00
290242		groenvoorziening	Polygoon	61,25	1,00
290243		groenvoorziening	Polygoon	777,10	1,00
290244		groenvoorziening	Polygoon	269,54	1,00
290245		groenvoorziening	Polygoon	21,21	1,00
290246		groenvoorziening	Polygoon	138,74	1,00
290247		groenvoorziening	Polygoon	22,07	1,00
290248		groenvoorziening	Polygoon	69,18	1,00
290249		groenvoorziening	Polygoon	327,18	1,00
290250		groenvoorziening	Polygoon	266,66	1,00
290251		groenvoorziening:gras- en kruidachtigen	Polygoon	222,39	1,00
290252		groenvoorziening:gras- en kruidachtigen	Polygoon	284,36	1,00
290253		groenvoorziening	Polygoon	113,26	1,00
290254		groenvoorziening	Polygoon	27,93	1,00
290255		groenvoorziening	Polygoon	19,56	1,00
290256		groenvoorziening	Polygoon	6,35	1,00
290257		groenvoorziening	Polygoon	16,65	1,00
290258		groenvoorziening	Polygoon	63,04	1,00
290259		groenvoorziening	Polygoon	24,32	1,00
290260		groenvoorziening	Polygoon	88,84	1,00
290261		groenvoorziening	Polygoon	271,78	1,00
290262		groenvoorziening	Polygoon	35,43	1,00
290263		groenvoorziening	Polygoon	87,18	1,00
290264		groenvoorziening	Polygoon	167,54	1,00
290265		groenvoorziening:gras- en kruidachtigen	Polygoon	18,61	1,00
290266		groenvoorziening	Polygoon	102,33	1,00
290267		groenvoorziening	Polygoon	47,31	1,00
290268		groenvoorziening:gras- en kruidachtigen	Polygoon	102,87	1,00
290269		groenvoorziening	Polygoon	4,61	1,00
290270		groenvoorziening	Polygoon	48,47	1,00
290271		groenvoorziening:gras- en kruidachtigen	Polygoon	8,98	1,00

Model: Plan situatie Industrielawaai  
versie van Gebied - Gebied  
Groep: (hoofdgroep)  
Lijst van Bodemgebieden, voor rekenmethode Industrielawaai - IL

ItemID	Naam	Omschr.	Vorm	Oppervlak	Bf
290272		groenvoorziening	Polygoon	64,59	1,00
290273		groenvoorziening:gras- en kruidachtigen	Polygoon	2164,51	1,00
290274		grasland overig	Polygoon	10275,55	1,00
290275		groenvoorziening	Polygoon	253,40	1,00
290276		groenvoorziening	Polygoon	125,26	1,00
290277		groenvoorziening	Polygoon	117,75	1,00
290278		groenvoorziening	Polygoon	77,22	1,00
290279		houtwal	Polygoon	8984,52	1,00
290280		groenvoorziening	Polygoon	124,65	1,00
290281		groenvoorziening	Polygoon	54,94	1,00
290282		groenvoorziening:gras- en kruidachtigen	Polygoon	2799,49	1,00
290283		groenvoorziening	Polygoon	83,53	1,00
290284		groenvoorziening	Polygoon	138,86	1,00
290285		groenvoorziening	Polygoon	37,56	1,00
290286		groenvoorziening	Polygoon	454,10	1,00
290287		groenvoorziening	Polygoon	65,13	1,00
290288		groenvoorziening	Polygoon	61,83	1,00
290289		groenvoorziening	Polygoon	481,25	1,00
290290		groenvoorziening	Polygoon	6,32	1,00
290291		groenvoorziening	Polygoon	5,96	1,00
290292		groenvoorziening	Polygoon	210,80	1,00
290293		groenvoorziening	Polygoon	23,53	1,00
290294		groenvoorziening	Polygoon	184,54	1,00
290295		groenvoorziening	Polygoon	194,38	1,00
290296		groenvoorziening	Polygoon	292,84	1,00
290297		groenvoorziening	Polygoon	17,78	1,00
290298		groenvoorziening	Polygoon	206,79	1,00
290299		groenvoorziening	Polygoon	326,26	1,00
290300		groenvoorziening	Polygoon	200,75	1,00
290301		groenvoorziening:gras- en kruidachtigen	Polygoon	163,98	1,00
290302		groenvoorziening:planten	Polygoon	91,99	1,00
290303		groenvoorziening	Polygoon	354,87	1,00
290304		groenvoorziening:planten	Polygoon	123,62	1,00
290305		groenvoorziening:gras- en kruidachtigen	Polygoon	302,22	1,00
290306		groenvoorziening:planten	Polygoon	99,57	1,00
290307		groenvoorziening:planten	Polygoon	27,26	1,00
290308		groenvoorziening:gras- en kruidachtigen	Polygoon	96,92	1,00
290309		groenvoorziening	Polygoon	131,14	1,00
290310		grasland overig	Polygoon	685,49	1,00
290311		grasland overig	Polygoon	247,44	1,00
290312		grasland overig	Polygoon	48,60	1,00
290313		grasland overig	Polygoon	400,76	1,00
290314		grasland overig	Polygoon	335,88	1,00
290315		grasland overig	Polygoon	105,30	1,00
290316		grasland overig	Polygoon	702,40	1,00
290317		rietland	Polygoon	14724,66	1,00
290318		grasland overig	Polygoon	1683,10	1,00
290319		groenvoorziening	Polygoon	5383,47	1,00
290320		rietland	Polygoon	131054,83	1,00
290321		grasland overig	Polygoon	12614,84	1,00
290322		grasland agrarisch	Polygoon	46694,08	1,00
290323		groenvoorziening	Polygoon	3113,87	1,00
290324		groenvoorziening	Polygoon	2793,41	1,00
290325		groenvoorziening:planten	Polygoon	110,43	1,00
290326		groenvoorziening	Polygoon	91,93	1,00
290327		groenvoorziening:planten	Polygoon	146,27	1,00
290328		groenvoorziening	Polygoon	49,96	1,00
290329		groenvoorziening	Polygoon	297,04	1,00
290330		groenvoorziening	Polygoon	53,07	1,00
290331		groenvoorziening:gras- en kruidachtigen	Polygoon	38,44	1,00
290332		groenvoorziening	Polygoon	20,26	1,00
290333		groenvoorziening	Polygoon	9,87	1,00
290334		groenvoorziening	Polygoon	22,38	1,00

Model: Plan situatie Industrielawaai  
versie van Gebied - Gebied  
Groep: (hoofdgroep)  
Lijst van Bodemgebieden, voor rekenmethode Industrielawaai - IL

ItemID	Naam	Omschr.	Vorm	Oppervlak	Bf
290335		groenvoorziening	Polygoon	27,36	1,00
290336		groenvoorziening:planten	Polygoon	34,23	1,00
290337		groenvoorziening	Polygoon	32,57	1,00
290338		groenvoorziening:gras- en kruidachtigen	Polygoon	2,57	1,00
290339		groenvoorziening	Polygoon	9,22	1,00
290340		groenvoorziening	Polygoon	189,00	1,00
290341		groenvoorziening:gras- en kruidachtigen	Polygoon	937,95	1,00
290342		groenvoorziening	Polygoon	295,42	1,00
290343		groenvoorziening	Polygoon	74,28	1,00
290344		groenvoorziening:gras- en kruidachtigen	Polygoon	2770,65	1,00
290345		groenvoorziening	Polygoon	294,34	1,00
290346		groenvoorziening	Polygoon	765,85	1,00
290347		groenvoorziening:planten	Polygoon	314,43	1,00
290348		groenvoorziening	Polygoon	142,89	1,00
290349		groenvoorziening:planten	Polygoon	155,73	1,00
290350		groenvoorziening	Polygoon	284,82	1,00
290351		groenvoorziening	Polygoon	417,54	1,00
290352		groenvoorziening:planten	Polygoon	102,89	1,00
290353		groenvoorziening:planten	Polygoon	240,78	1,00
290354		groenvoorziening	Polygoon	1504,15	1,00
290355		groenvoorziening	Polygoon	60,50	1,00
290356		groenvoorziening	Polygoon	894,52	1,00
290357		groenvoorziening:gras- en kruidachtigen	Polygoon	850,32	1,00
290358		groenvoorziening	Polygoon	121,91	1,00
290359		groenvoorziening	Polygoon	65,08	1,00
290360		groenvoorziening	Polygoon	353,53	1,00
290361		groenvoorziening:planten	Polygoon	83,05	1,00
290362		groenvoorziening:planten	Polygoon	39,52	1,00
290363		groenvoorziening:planten	Polygoon	9,39	1,00
290364		groenvoorziening	Polygoon	1792,49	1,00
290365		groenvoorziening:planten	Polygoon	53,30	1,00
290366		groenvoorziening:planten	Polygoon	3,75	1,00
290367		groenvoorziening:planten	Polygoon	24,80	1,00
290368		groenvoorziening:planten	Polygoon	25,94	1,00
290369		groenvoorziening	Polygoon	1418,05	1,00
290370		groenvoorziening	Polygoon	53,70	1,00
290371		groenvoorziening:gras- en kruidachtigen	Polygoon	2,62	1,00
290372		groenvoorziening	Polygoon	30,05	1,00
290373		groenvoorziening:planten	Polygoon	255,95	1,00
290374		groenvoorziening:gras- en kruidachtigen	Polygoon	2,42	1,00
290375		groenvoorziening:planten	Polygoon	57,27	1,00
290376		groenvoorziening	Polygoon	1286,15	1,00
290377		groenvoorziening	Polygoon	137,14	1,00
290378		groenvoorziening:planten	Polygoon	43,12	1,00
290379		groenvoorziening:planten	Polygoon	65,52	1,00
290380		groenvoorziening:planten	Polygoon	31,56	1,00
290381		groenvoorziening:planten	Polygoon	35,15	1,00
290382		groenvoorziening:planten	Polygoon	43,05	1,00
290383		groenvoorziening:gras- en kruidachtigen	Polygoon	80,50	1,00
290384		groenvoorziening:gras- en kruidachtigen	Polygoon	313,78	1,00
290385		groenvoorziening:gras- en kruidachtigen	Polygoon	45,94	1,00
290386		groenvoorziening:planten	Polygoon	46,28	1,00
290387		groenvoorziening:gras- en kruidachtigen	Polygoon	3,24	1,00
290388		groenvoorziening:planten	Polygoon	34,12	1,00
290389		groenvoorziening:gras- en kruidachtigen	Polygoon	64,59	1,00
290390		groenvoorziening:planten	Polygoon	10,51	1,00
290391		groenvoorziening	Polygoon	83,41	1,00
290392		groenvoorziening	Polygoon	39,40	1,00
290393		groenvoorziening	Polygoon	24,49	1,00
290394		groenvoorziening:gras- en kruidachtigen	Polygoon	2,43	1,00
290395		groenvoorziening	Polygoon	165,93	1,00
290396		groenvoorziening	Polygoon	27,05	1,00
290397		groenvoorziening:planten	Polygoon	175,05	1,00

Model: Plan situatie Industrielawaai  
versie van Gebied - Gebied  
Groep: (hoofdgroep)  
Lijst van Bodemgebieden, voor rekenmethode Industrielawaai - IL

ItemID	Naam	Omschr.	Vorm	Oppervlak	Bf
290398		groenvoorziening:planten	Polygoon	303,17	1,00
290399		groenvoorziening:planten	Polygoon	78,37	1,00
290400		groenvoorziening	Polygoon	2577,99	1,00
290401		groenvoorziening	Polygoon	11,23	1,00
290402		groenvoorziening:gras- en kruidachtigen	Polygoon	47,83	1,00
290403		groenvoorziening:gras- en kruidachtigen	Polygoon	65,03	1,00
290404		groenvoorziening	Polygoon	144,08	1,00
290405		groenvoorziening	Polygoon	393,34	1,00
290406		groenvoorziening:gras- en kruidachtigen	Polygoon	70,26	1,00
290407		groenvoorziening	Polygoon	72,48	1,00
290408		groenvoorziening	Polygoon	51,74	1,00
290409		groenvoorziening:planten	Polygoon	33,89	1,00
290410		groenvoorziening:heesters	Polygoon	83,04	1,00
290411		groenvoorziening	Polygoon	102,14	1,00
290412		groenvoorziening	Polygoon	144,81	1,00
290413		groenvoorziening:planten	Polygoon	56,62	1,00
290414		groenvoorziening:planten	Polygoon	36,58	1,00
290415		groenvoorziening:planten	Polygoon	46,13	1,00
290416		groenvoorziening:planten	Polygoon	48,37	1,00
290417		groenvoorziening	Polygoon	265,16	1,00
290418		groenvoorziening:planten	Polygoon	192,82	1,00
290419		groenvoorziening	Polygoon	10,22	1,00
290420		groenvoorziening:planten	Polygoon	27,95	1,00
290421		groenvoorziening	Polygoon	64,40	1,00
290422		groenvoorziening	Polygoon	64,36	1,00
290423		groenvoorziening	Polygoon	351,28	1,00
290424		groenvoorziening	Polygoon	89,61	1,00
290425		groenvoorziening	Polygoon	61,69	1,00
290426		groenvoorziening	Polygoon	36,30	1,00
290427		groenvoorziening	Polygoon	194,25	1,00
290428		groenvoorziening	Polygoon	438,09	1,00
290429		groenvoorziening	Polygoon	196,41	1,00
290430		groenvoorziening	Polygoon	399,42	1,00
290431		groenvoorziening	Polygoon	313,62	1,00
290432		groenvoorziening:gras- en kruidachtigen	Polygoon	63,72	1,00
290433		groenvoorziening	Polygoon	30,50	1,00
290434		groenvoorziening	Polygoon	17,11	1,00
290435		groenvoorziening:gras- en kruidachtigen	Polygoon	108,72	1,00
290436		groenvoorziening:planten	Polygoon	58,20	1,00
290437		groenvoorziening	Polygoon	33,79	1,00
290438		groenvoorziening:planten	Polygoon	29,86	1,00
290439		groenvoorziening:gras- en kruidachtigen	Polygoon	266,91	1,00
290440		groenvoorziening:planten	Polygoon	29,28	1,00
290441		groenvoorziening	Polygoon	185,00	1,00
290442		groenvoorziening:planten	Polygoon	29,24	1,00
290443		groenvoorziening	Polygoon	77,53	1,00
290444		groenvoorziening:planten	Polygoon	201,80	1,00
290445		groenvoorziening:planten	Polygoon	41,77	1,00
290446		groenvoorziening:planten	Polygoon	27,20	1,00
290447		groenvoorziening:gras- en kruidachtigen	Polygoon	74,99	1,00
290448		groenvoorziening	Polygoon	102,93	1,00
290449		groenvoorziening	Polygoon	55,16	1,00
290450		groenvoorziening	Polygoon	1266,56	1,00
290451		groenvoorziening	Polygoon	60,08	1,00
290452		groenvoorziening:planten	Polygoon	40,79	1,00
290453		groenvoorziening:planten	Polygoon	48,16	1,00
290454		groenvoorziening:planten	Polygoon	30,43	1,00
290455		groenvoorziening:planten	Polygoon	57,95	1,00
290456		groenvoorziening:planten	Polygoon	48,45	1,00
290457		groenvoorziening:planten	Polygoon	29,18	1,00
290458		groenvoorziening:planten	Polygoon	38,68	1,00
290459		groenvoorziening	Polygoon	229,84	1,00
290460		groenvoorziening	Polygoon	57,52	1,00

Model: Plan situatie Industrielawaai  
 versie van Gebied - Gebied  
 Groep: (hoofdgroep)  
 Lijst van Bodemgebieden, voor rekenmethode Industrielawaai - IL

ItemID	Naam	Omschr.	Vorm	Oppervlak	Bf
290461		groenvoorziening:planten	Polygoon	179,01	1,00
290462		groenvoorziening	Polygoon	70,83	1,00
290463		groenvoorziening:gras- en kruidachtigen	Polygoon	260,68	1,00
290464		groenvoorziening:gras- en kruidachtigen	Polygoon	52,53	1,00
290465		groenvoorziening:planten	Polygoon	41,32	1,00
290466		groenvoorziening:planten	Polygoon	28,62	1,00
290467		groenvoorziening:planten	Polygoon	27,68	1,00
290468		groenvoorziening:planten	Polygoon	82,81	1,00
290469		groenvoorziening	Polygoon	38,96	1,00
290470		groenvoorziening	Polygoon	828,87	1,00
290471		groenvoorziening	Polygoon	346,99	1,00
290472		groenvoorziening:gras- en kruidachtigen	Polygoon	534,63	1,00
290473		groenvoorziening:gras- en kruidachtigen	Polygoon	419,97	1,00
290474		groenvoorziening	Polygoon	212,21	1,00
290475		groenvoorziening	Polygoon	398,11	1,00
290476		groenvoorziening	Polygoon	89,15	1,00
290477		groenvoorziening	Polygoon	29,04	1,00
290478		groenvoorziening:planten	Polygoon	61,43	1,00
290479		groenvoorziening	Polygoon	313,47	1,00
290480		groenvoorziening:gras- en kruidachtigen	Polygoon	520,55	1,00
290481		groenvoorziening	Polygoon	139,80	1,00
290482		groenvoorziening:gras- en kruidachtigen	Polygoon	68,73	1,00
290483		groenvoorziening:gras- en kruidachtigen	Polygoon	3146,85	1,00
290484		groenvoorziening:planten	Polygoon	49,75	1,00
290485		groenvoorziening	Polygoon	365,60	1,00
290486		groenvoorziening:gras- en kruidachtigen	Polygoon	169,89	1,00
290487		groenvoorziening	Polygoon	110,00	1,00
290488		groenvoorziening	Polygoon	249,84	1,00
290489		groenvoorziening	Polygoon	119,82	1,00
290490		groenvoorziening:gras- en kruidachtigen	Polygoon	235,45	1,00
290491		groenvoorziening:gras- en kruidachtigen	Polygoon	215,29	1,00
290492		groenvoorziening:planten	Polygoon	80,67	1,00
290493		groenvoorziening:gras- en kruidachtigen	Polygoon	1,56	1,00
290494		groenvoorziening:gras- en kruidachtigen	Polygoon	1,80	1,00
290495		groenvoorziening:gras- en kruidachtigen	Polygoon	1,35	1,00
290496		groenvoorziening:gras- en kruidachtigen	Polygoon	1,53	1,00
290497		groenvoorziening:gras- en kruidachtigen	Polygoon	1,38	1,00
290498		groenvoorziening:gras- en kruidachtigen	Polygoon	1,42	1,00
290499		grasland overig	Polygoon	1,37	1,00
290500		groenvoorziening:gras- en kruidachtigen	Polygoon	1,52	1,00
290501		groenvoorziening:gras- en kruidachtigen	Polygoon	1,27	1,00
290502		groenvoorziening:gras- en kruidachtigen	Polygoon	1,56	1,00
290503		groenvoorziening:gras- en kruidachtigen	Polygoon	1,68	1,00
290504		groenvoorziening:gras- en kruidachtigen	Polygoon	1,60	1,00
290505		grasland overig	Polygoon	1,37	1,00
290506		groenvoorziening:gras- en kruidachtigen	Polygoon	1,52	1,00
290507		groenvoorziening:gras- en kruidachtigen	Polygoon	1,56	1,00
290508		groenvoorziening:gras- en kruidachtigen	Polygoon	1,56	1,00
290509		groenvoorziening:gras- en kruidachtigen	Polygoon	1,48	1,00
290510		groenvoorziening:gras- en kruidachtigen	Polygoon	1,50	1,00
290511		groenvoorziening:gras- en kruidachtigen	Polygoon	1,25	1,00
290512		groenvoorziening:gras- en kruidachtigen	Polygoon	1,53	1,00
290513		groenvoorziening:gras- en kruidachtigen	Polygoon	1,42	1,00
290514		groenvoorziening:gras- en kruidachtigen	Polygoon	1,29	1,00
290515		groenvoorziening:gras- en kruidachtigen	Polygoon	1,27	1,00
290516		groenvoorziening:gras- en kruidachtigen	Polygoon	1,56	1,00
290517		groenvoorziening:gras- en kruidachtigen	Polygoon	1,52	1,00
290518		groenvoorziening:gras- en kruidachtigen	Polygoon	1,60	1,00
290519		groenvoorziening:gras- en kruidachtigen	Polygoon	1,53	1,00
290520		groenvoorziening:gras- en kruidachtigen	Polygoon	1,27	1,00
290521		groenvoorziening:gras- en kruidachtigen	Polygoon	1,43	1,00
290522		groenvoorziening:gras- en kruidachtigen	Polygoon	1,52	1,00
290523		groenvoorziening:gras- en kruidachtigen	Polygoon	1,48	1,00



Model: Plan situatie Industrielawaai  
versie van Gebied - Gebied  
Groep: (hoofdgroep)  
Lijst van Bodemgebieden, voor rekenmethode Industrielawaai - IL

ItemID	Naam	Omschr.	Vorm	Oppervlak	Bf
290524		groenvoorziening:gras- en kruidachtigen	Polygoon	1,48	1,00
290525		groenvoorziening:gras- en kruidachtigen	Polygoon	1,27	1,00
290526		groenvoorziening:gras- en kruidachtigen	Polygoon	1,56	1,00
290527		groenvoorziening:gras- en kruidachtigen	Polygoon	1,16	1,00
290528		groenvoorziening:gras- en kruidachtigen	Polygoon	1,59	1,00
290529		groenvoorziening:gras- en kruidachtigen	Polygoon	1,41	1,00
290530		groenvoorziening:gras- en kruidachtigen	Polygoon	1,44	1,00
290531		groenvoorziening:gras- en kruidachtigen	Polygoon	1,54	1,00
290532		groenvoorziening:gras- en kruidachtigen	Polygoon	1,54	1,00
290533		grasland overig	Polygoon	1,37	1,00
290534		groenvoorziening:gras- en kruidachtigen	Polygoon	1,93	1,00
290535		grasland overig	Polygoon	1,37	1,00
290536		groenvoorziening:gras- en kruidachtigen	Polygoon	1,56	1,00
290537		grasland overig	Polygoon	1,37	1,00
290538		groenvoorziening:gras- en kruidachtigen	Polygoon	1,54	1,00
290539		groenvoorziening:gras- en kruidachtigen	Polygoon	1,27	1,00
290540		groenvoorziening:gras- en kruidachtigen	Polygoon	1,56	1,00
290541		grasland overig	Polygoon	1,37	1,00
290542		groenvoorziening:gras- en kruidachtigen	Polygoon	1,54	1,00
290543		groenvoorziening:gras- en kruidachtigen	Polygoon	1,54	1,00
290544		groenvoorziening:gras- en kruidachtigen	Polygoon	1,27	1,00
290545		groenvoorziening:gras- en kruidachtigen	Polygoon	2,10	1,00
290546		groenvoorziening:gras- en kruidachtigen	Polygoon	1,62	1,00
290547		groenvoorziening:gras- en kruidachtigen	Polygoon	1,44	1,00
290548		grasland overig	Polygoon	1,37	1,00
290549		groenvoorziening:gras- en kruidachtigen	Polygoon	1,52	1,00
290550		groenvoorziening:gras- en kruidachtigen	Polygoon	1,43	1,00
290551		groenvoorziening:gras- en kruidachtigen	Polygoon	1,48	1,00
290552		groenvoorziening:gras- en kruidachtigen	Polygoon	1,56	1,00
290553		groenvoorziening	Polygoon	1,27	1,00
290554		grasland overig	Polygoon	1,37	1,00
290555		groenvoorziening:gras- en kruidachtigen	Polygoon	1,52	1,00
290556		groenvoorziening:gras- en kruidachtigen	Polygoon	1,45	1,00
290557		groenvoorziening:planten	Polygoon	40,35	1,00
290558		groenvoorziening:planten	Polygoon	45,82	1,00
290559		groenvoorziening:planten	Polygoon	39,17	1,00
290560		groenvoorziening:planten	Polygoon	72,80	1,00
290561		groenvoorziening:planten	Polygoon	83,26	1,00
290562		groenvoorziening:gras- en kruidachtigen	Polygoon	210,61	1,00
290563		groenvoorziening	Polygoon	2047,31	1,00
290564		groenvoorziening:gras- en kruidachtigen	Polygoon	221,09	1,00
290565		groenvoorziening:gras- en kruidachtigen	Polygoon	1,70	1,00
290566		groenvoorziening:gras- en kruidachtigen	Polygoon	1,88	1,00
290567		groenvoorziening:gras- en kruidachtigen	Polygoon	1,43	1,00
290568		groenvoorziening:gras- en kruidachtigen	Polygoon	1,45	1,00
290569		groenvoorziening:gras- en kruidachtigen	Polygoon	1,48	1,00
290570		groenvoorziening:gras- en kruidachtigen	Polygoon	1,41	1,00
290571		groenvoorziening:gras- en kruidachtigen	Polygoon	1,43	1,00
290572		groenvoorziening:gras- en kruidachtigen	Polygoon	0,93	1,00
290573		groenvoorziening:gras- en kruidachtigen	Polygoon	1,86	1,00
290574		groenvoorziening:gras- en kruidachtigen	Polygoon	1,58	1,00
290575		groenvoorziening:gras- en kruidachtigen	Polygoon	1,71	1,00
290576		groenvoorziening:gras- en kruidachtigen	Polygoon	1,57	1,00
290577		groenvoorziening:gras- en kruidachtigen	Polygoon	1,41	1,00
290578		groenvoorziening:gras- en kruidachtigen	Polygoon	1,68	1,00
290579		groenvoorziening:gras- en kruidachtigen	Polygoon	1,52	1,00
290580		groenvoorziening:gras- en kruidachtigen	Polygoon	1,47	1,00
290581		groenvoorziening:gras- en kruidachtigen	Polygoon	1,38	1,00
290582		groenvoorziening:gras- en kruidachtigen	Polygoon	1,76	1,00
290583		groenvoorziening	Polygoon	4672,76	1,00
290584		groenvoorziening	Polygoon	99,60	1,00
290585		groenvoorziening:gras- en kruidachtigen	Polygoon	824,64	1,00
290586		groenvoorziening	Polygoon	128,81	1,00

Model: Plan situatie Industrielawaai  
versie van Gebied - Gebied  
Groep: (hoofdgroep)  
Lijst van Bodemgebieden, voor rekenmethode Industrielawaai - IL

ItemID	Naam	Omschr.	Vorm	Oppervlak	Bf
290587		groenvoorziening	Polygoon	91,21	1,00
290588		groenvoorziening	Polygoon	27,66	1,00
290589		groenvoorziening	Polygoon	952,98	1,00
290590		groenvoorziening:planten	Polygoon	52,32	1,00
290591		groenvoorziening:gras- en kruidachtigen	Polygoon	174,04	1,00
290592		groenvoorziening:planten	Polygoon	16,88	1,00
290593		groenvoorziening	Polygoon	747,98	1,00
290594		groenvoorziening:heesters	Polygoon	90,43	1,00
290595		groenvoorziening:planten	Polygoon	86,54	1,00
290596		groenvoorziening:gras- en kruidachtigen	Polygoon	479,69	1,00
290597		groenvoorziening:planten	Polygoon	65,95	1,00
290598		groenvoorziening:planten	Polygoon	67,40	1,00
290599		groenvoorziening:gras- en kruidachtigen	Polygoon	157,02	1,00
290600		groenvoorziening	Polygoon	66,87	1,00
290601		groenvoorziening:planten	Polygoon	25,52	1,00
290602		groenvoorziening:planten	Polygoon	23,19	1,00
290603		groenvoorziening:planten	Polygoon	21,29	1,00
290604		groenvoorziening:planten	Polygoon	410,69	1,00
290605		groenvoorziening:planten	Polygoon	10,19	1,00
290606		bouwland	Polygoon	84531,82	1,00
290607		groenvoorziening	Polygoon	265,21	1,00
290608		groenvoorziening:gras- en kruidachtigen	Polygoon	32,89	1,00
290609		groenvoorziening	Polygoon	341,15	1,00
290610		groenvoorziening:gras- en kruidachtigen	Polygoon	79,03	1,00
290611		groenvoorziening:planten	Polygoon	48,88	1,00
290612		groenvoorziening:gras- en kruidachtigen	Polygoon	463,43	1,00
290613		groenvoorziening:planten	Polygoon	149,14	1,00
290614		groenvoorziening:gras- en kruidachtigen	Polygoon	46,13	1,00
290615		houtwal	Polygoon	8324,00	1,00
290616		groenvoorziening	Polygoon	24,36	1,00
290617		groenvoorziening	Polygoon	3282,98	1,00
290618		groenvoorziening	Polygoon	244,66	1,00
290619		groenvoorziening:gras- en kruidachtigen	Polygoon	110,07	1,00
290620		groenvoorziening	Polygoon	392,56	1,00
290621		groenvoorziening	Polygoon	771,94	1,00
290622		groenvoorziening:gras- en kruidachtigen	Polygoon	30,15	1,00
290623		grasland overig	Polygoon	161,46	1,00
290624		groenvoorziening:gras- en kruidachtigen	Polygoon	82,96	1,00
290625		groenvoorziening:gras- en kruidachtigen	Polygoon	21,58	1,00
290626		groenvoorziening	Polygoon	77,06	1,00
290627		groenvoorziening:gras- en kruidachtigen	Polygoon	131,70	1,00
290628		groenvoorziening:gras- en kruidachtigen	Polygoon	472,62	1,00
290629		groenvoorziening	Polygoon	47,86	1,00
290630		groenvoorziening:gras- en kruidachtigen	Polygoon	21,12	1,00
290631		groenvoorziening:gras- en kruidachtigen	Polygoon	17,61	1,00
290632		groenvoorziening:gras- en kruidachtigen	Polygoon	310,28	1,00
290633		groenvoorziening	Polygoon	229,65	1,00
290634		groenvoorziening:gras- en kruidachtigen	Polygoon	914,47	1,00
290635		groenvoorziening:gras- en kruidachtigen	Polygoon	335,10	1,00
290636		groenvoorziening:gras- en kruidachtigen	Polygoon	333,29	1,00
290637		groenvoorziening	Polygoon	1227,88	1,00
290638		groenvoorziening:gras- en kruidachtigen	Polygoon	345,47	1,00
290639		groenvoorziening:gras- en kruidachtigen	Polygoon	314,87	1,00
290640		groenvoorziening:gras- en kruidachtigen	Polygoon	73,99	1,00
290641		groenvoorziening	Polygoon	33,63	1,00
290642		groenvoorziening	Polygoon	71,09	1,00
290643		groenvoorziening	Polygoon	1090,39	1,00
290644		groenvoorziening	Polygoon	27,19	1,00
290645		grasland overig	Polygoon	1098,61	1,00
290646		groenvoorziening:gras- en kruidachtigen	Polygoon	346,76	1,00
290647		groenvoorziening:gras- en kruidachtigen	Polygoon	57,49	1,00
290648		groenvoorziening:gras- en kruidachtigen	Polygoon	412,74	1,00
290649		groenvoorziening	Polygoon	21,99	1,00

Model: Plan situatie Industrielawaai  
versie van Gebied - Gebied  
Groep: (hoofdgroep)  
Lijst van Bodemgebieden, voor rekenmethode Industrielawaai - IL

ItemID	Naam	Omschr.	Vorm	Oppervlak	Bf
290650		groenvoorziening	Polygoon	99,27	1,00
290651		groenvoorziening	Polygoon	110,15	1,00
290652		groenvoorziening	Polygoon	105,87	1,00
290653		groenvoorziening	Polygoon	101,65	1,00
290654		groenvoorziening:gras- en kruidachtigen	Polygoon	51,68	1,00
290655		groenvoorziening:gras- en kruidachtigen	Polygoon	598,96	1,00
290656		groenvoorziening:gras- en kruidachtigen	Polygoon	373,06	1,00
290657		groenvoorziening:gras- en kruidachtigen	Polygoon	709,76	1,00
290658		groenvoorziening:gras- en kruidachtigen	Polygoon	142,36	1,00
290659		groenvoorziening:heesters	Polygoon	86,01	1,00
290660		groenvoorziening:bodembedekkers	Polygoon	110,93	1,00
290661		groenvoorziening:gras- en kruidachtigen	Polygoon	582,30	1,00
290662		groenvoorziening:gras- en kruidachtigen	Polygoon	2754,45	1,00
290663		groenvoorziening:gras- en kruidachtigen	Polygoon	310,42	1,00
290664		groenvoorziening:gras- en kruidachtigen	Polygoon	113,58	1,00
290665		groenvoorziening:gras- en kruidachtigen	Polygoon	293,92	1,00
290666		grasland overig	Polygoon	2818,28	1,00
290667		grasland overig	Polygoon	1882,61	1,00
290668		groenvoorziening:gras- en kruidachtigen	Polygoon	1468,86	1,00
290669		groenvoorziening:gras- en kruidachtigen	Polygoon	1912,27	1,00
290670		groenvoorziening:gras- en kruidachtigen	Polygoon	24,06	1,00
290671		groenvoorziening:bodembedekkers	Polygoon	48,29	1,00
290672		groenvoorziening:gras- en kruidachtigen	Polygoon	160,20	1,00
290673		groenvoorziening:gras- en kruidachtigen	Polygoon	53,10	1,00
290674		groenvoorziening:gras- en kruidachtigen	Polygoon	1624,26	1,00
290675		bouwland	Polygoon	168822,15	1,00
290676		bouwland	Polygoon	123298,16	1,00
290677		bouwland	Polygoon	211074,70	1,00
290678		bouwland	Polygoon	196144,77	1,00
290679		groenvoorziening:gras- en kruidachtigen	Polygoon	64,17	1,00
290680		groenvoorziening:gras- en kruidachtigen	Polygoon	37,96	1,00
290681		groenvoorziening:gras- en kruidachtigen	Polygoon	71,67	1,00
290682		groenvoorziening:planten	Polygoon	94,04	1,00
290683		groenvoorziening:planten	Polygoon	75,01	1,00
290684		groenvoorziening:planten	Polygoon	159,85	1,00
290685		groenvoorziening:gras- en kruidachtigen	Polygoon	74,32	1,00
290686		groenvoorziening:planten	Polygoon	27,70	1,00
290687		groenvoorziening:planten	Polygoon	277,05	1,00
290688		groenvoorziening:gras- en kruidachtigen	Polygoon	129,93	1,00
290689		groenvoorziening:planten	Polygoon	34,74	1,00
290690		groenvoorziening:planten	Polygoon	113,49	1,00
290691		groenvoorziening:planten	Polygoon	19,28	1,00
290692		groenvoorziening:planten	Polygoon	70,47	1,00
290693		groenvoorziening:planten	Polygoon	24,94	1,00
290694		groenvoorziening:planten	Polygoon	274,49	1,00
290695		groenvoorziening:planten	Polygoon	114,44	1,00
290696		groenvoorziening:planten	Polygoon	25,25	1,00
290697		groenvoorziening:planten	Polygoon	601,98	1,00
290698		groenvoorziening:planten	Polygoon	177,69	1,00
290699		groenvoorziening:planten	Polygoon	39,98	1,00
290700		groenvoorziening:gras- en kruidachtigen	Polygoon	51,69	1,00
290701		groenvoorziening:gras- en kruidachtigen	Polygoon	203,56	1,00
290702		groenvoorziening:planten	Polygoon	63,57	1,00
290703		groenvoorziening:planten	Polygoon	143,85	1,00
290704		groenvoorziening:planten	Polygoon	10,76	1,00
290705		groenvoorziening:planten	Polygoon	54,50	1,00
290706		groenvoorziening	Polygoon	216,12	1,00
290707		groenvoorziening:gras- en kruidachtigen	Polygoon	176,69	1,00
290708		groenvoorziening	Polygoon	754,50	1,00
290709		groenvoorziening:planten	Polygoon	21,09	1,00
290710		groenvoorziening:gras- en kruidachtigen	Polygoon	701,25	1,00
290711		groenvoorziening:planten	Polygoon	44,54	1,00
290712		groenvoorziening:planten	Polygoon	104,08	1,00

Model: Plan situatie Industrielawaai  
versie van Gebied - Gebied  
Groep: (hoofdgroep)  
Lijst van Bodemgebieden, voor rekenmethode Industrielawaai - IL

ItemID	Naam	Omschr.	Vorm	Oppervlak	Bf
290713		groenvoorziening:planten	Polygoon	23,49	1,00
290714		groenvoorziening:planten	Polygoon	76,04	1,00
290715		groenvoorziening:planten	Polygoon	49,00	1,00
290716		groenvoorziening:gras- en kruidachtigen	Polygoon	274,60	1,00
290717		groenvoorziening:planten	Polygoon	124,03	1,00
290718		groenvoorziening:gras- en kruidachtigen	Polygoon	290,41	1,00
290719		groenvoorziening:gras- en kruidachtigen	Polygoon	308,33	1,00
290720		groenvoorziening:planten	Polygoon	825,71	1,00
290721		groenvoorziening:planten	Polygoon	128,97	1,00
290722		groenvoorziening:gras- en kruidachtigen	Polygoon	449,20	1,00
290723		groenvoorziening:gras- en kruidachtigen	Polygoon	128,64	1,00
290724		groenvoorziening:planten	Polygoon	12,18	1,00
290725		groenvoorziening:gras- en kruidachtigen	Polygoon	149,69	1,00
290726		groenvoorziening:planten	Polygoon	41,57	1,00
290727		groenvoorziening:planten	Polygoon	206,94	1,00
290728		groenvoorziening:planten	Polygoon	130,36	1,00
290729		groenvoorziening:planten	Polygoon	7,94	1,00
290730		groenvoorziening:gras- en kruidachtigen	Polygoon	396,90	1,00
290731		groenvoorziening:planten	Polygoon	20,83	1,00
290732		groenvoorziening	Polygoon	76,38	1,00
290733		groenvoorziening	Polygoon	165,79	1,00
290734		groenvoorziening:planten	Polygoon	6,09	1,00
290735		groenvoorziening:planten	Polygoon	6,58	1,00
290736		groenvoorziening:planten	Polygoon	109,40	1,00
290737		groenvoorziening:planten	Polygoon	16,01	1,00
290738		groenvoorziening	Polygoon	3,92	1,00
290739		groenvoorziening:gras- en kruidachtigen	Polygoon	64,33	1,00
290740		groenvoorziening	Polygoon	2,13	1,00
290741		groenvoorziening:gras- en kruidachtigen	Polygoon	154,40	1,00
290742		groenvoorziening:planten	Polygoon	31,44	1,00
290743		groenvoorziening:planten	Polygoon	124,61	1,00
290744		groenvoorziening:planten	Polygoon	40,40	1,00
290745		groenvoorziening:planten	Polygoon	7,65	1,00
290746		groenvoorziening:planten	Polygoon	62,65	1,00
290747		groenvoorziening:gras- en kruidachtigen	Polygoon	431,98	1,00
290748		groenvoorziening:planten	Polygoon	25,08	1,00
290749		groenvoorziening:planten	Polygoon	88,37	1,00
290750		groenvoorziening:planten	Polygoon	92,26	1,00
290751		groenvoorziening:planten	Polygoon	27,72	1,00
290752		groenvoorziening:gras- en kruidachtigen	Polygoon	75,34	1,00
290753		groenvoorziening	Polygoon	51,65	1,00
290754		groenvoorziening	Polygoon	45,68	1,00
290755		groenvoorziening	Polygoon	29,44	1,00
290756		groenvoorziening:gras- en kruidachtigen	Polygoon	266,08	1,00
290757		groenvoorziening:planten	Polygoon	425,37	1,00
290758		groenvoorziening:planten	Polygoon	16,82	1,00
290759		groenvoorziening:planten	Polygoon	250,70	1,00
290760		groenvoorziening:planten	Polygoon	28,73	1,00
290761		groenvoorziening:planten	Polygoon	132,47	1,00
290762		groenvoorziening:gras- en kruidachtigen	Polygoon	219,36	1,00
290763		groenvoorziening:gras- en kruidachtigen	Polygoon	110,00	1,00
290764		groenvoorziening:planten	Polygoon	17,35	1,00
290765		groenvoorziening:planten	Polygoon	15,71	1,00
290766		groenvoorziening:planten	Polygoon	19,04	1,00
290767		groenvoorziening	Polygoon	307,95	1,00
290768		groenvoorziening:gras- en kruidachtigen	Polygoon	617,81	1,00
290769		groenvoorziening	Polygoon	106,67	1,00
290770		groenvoorziening:planten	Polygoon	107,78	1,00
290771		groenvoorziening:planten	Polygoon	257,21	1,00
290772		groenvoorziening:planten	Polygoon	66,13	1,00
290773		groenvoorziening:gras- en kruidachtigen	Polygoon	614,84	1,00
290774		groenvoorziening	Polygoon	149,02	1,00
290775		groenvoorziening	Polygoon	403,72	1,00

Model: Plan situatie Industrielawaai  
versie van Gebied - Gebied  
Groep: (hoofdgroep)  
Lijst van Bodemgebieden, voor rekenmethode Industrielawaai - IL

ItemID	Naam	Omschr.	Vorm	Oppervlak	Bf
290776		groenvoorziening	Polygoon	101,14	1,00
290777		groenvoorziening:planten	Polygoon	179,27	1,00
290778		groenvoorziening:planten	Polygoon	20,11	1,00
290779		groenvoorziening:planten	Polygoon	59,07	1,00
290780		groenvoorziening:planten	Polygoon	9,04	1,00
290781		groenvoorziening	Polygoon	47,38	1,00
290782		groenvoorziening:planten	Polygoon	113,17	1,00
290783		groenvoorziening:planten	Polygoon	8,66	1,00
290784		groenvoorziening:planten	Polygoon	6,74	1,00
290785		groenvoorziening:planten	Polygoon	46,90	1,00
290786		groenvoorziening	Polygoon	30,89	1,00
290787		groenvoorziening:heesters	Polygoon	3,57	1,00
290788		groenvoorziening:planten	Polygoon	27,05	1,00
290789		groenvoorziening:gras- en kruidachtigen	Polygoon	209,09	1,00
290790		groenvoorziening	Polygoon	29,13	1,00
290791		groenvoorziening:planten	Polygoon	36,88	1,00
290792		groenvoorziening:planten	Polygoon	17,22	1,00
290793		groenvoorziening:heesters	Polygoon	7,48	1,00
290794		groenvoorziening	Polygoon	112,51	1,00
290795		groenvoorziening:planten	Polygoon	46,26	1,00
290796		groenvoorziening:heesters	Polygoon	10,64	1,00
290797		groenvoorziening:planten	Polygoon	108,46	1,00
290798		groenvoorziening:planten	Polygoon	83,88	1,00
290799		groenvoorziening	Polygoon	31,49	1,00
290800		groenvoorziening	Polygoon	109,96	1,00
290801		groenvoorziening	Polygoon	40,04	1,00
290802		groenvoorziening:gras- en kruidachtigen	Polygoon	877,56	1,00
290803		groenvoorziening:heesters	Polygoon	4,57	1,00
290804		groenvoorziening:gras- en kruidachtigen	Polygoon	1508,58	1,00
290805		groenvoorziening:planten	Polygoon	112,33	1,00
290806		groenvoorziening:gras- en kruidachtigen	Polygoon	325,30	1,00
290807		groenvoorziening:gras- en kruidachtigen	Polygoon	223,78	1,00
290808		groenvoorziening:planten	Polygoon	36,94	1,00
290809		groenvoorziening:planten	Polygoon	2,82	1,00
290810		groenvoorziening:planten	Polygoon	1050,97	1,00
290811		groenvoorziening:heesters	Polygoon	3,52	1,00
290812		groenvoorziening:planten	Polygoon	542,69	1,00
290813		groenvoorziening:planten	Polygoon	3,83	1,00
290814		groenvoorziening:planten	Polygoon	288,75	1,00
290815		groenvoorziening	Polygoon	160,49	1,00
290816		groenvoorziening:gras- en kruidachtigen	Polygoon	499,21	1,00
290817		groenvoorziening:planten	Polygoon	111,56	1,00
290818		groenvoorziening:planten	Polygoon	35,44	1,00
290819		groenvoorziening:heesters	Polygoon	14,73	1,00
290820		groenvoorziening:planten	Polygoon	15,38	1,00
290821		groenvoorziening:gras- en kruidachtigen	Polygoon	290,73	1,00
290822		groenvoorziening:gras- en kruidachtigen	Polygoon	519,39	1,00
290823		groenvoorziening:planten	Polygoon	99,00	1,00
290824		groenvoorziening:planten	Polygoon	33,75	1,00
290825		groenvoorziening:planten	Polygoon	129,51	1,00
290826		groenvoorziening:planten	Polygoon	4,60	1,00
290827		groenvoorziening:planten	Polygoon	40,11	1,00
290828		groenvoorziening:heesters	Polygoon	4,67	1,00
290829		groenvoorziening:planten	Polygoon	2,29	1,00
290830		groenvoorziening:gras- en kruidachtigen	Polygoon	150,19	1,00
290831		groenvoorziening:planten	Polygoon	69,95	1,00
290832		groenvoorziening:planten	Polygoon	266,26	1,00
290833		groenvoorziening:planten	Polygoon	34,38	1,00
290834		groenvoorziening:planten	Polygoon	45,20	1,00
290835		groenvoorziening:planten	Polygoon	16,59	1,00
290836		groenvoorziening:gras- en kruidachtigen	Polygoon	87,57	1,00
290837		groenvoorziening:planten	Polygoon	46,13	1,00
290838		groenvoorziening:planten	Polygoon	48,08	1,00

Model: Plan situatie Industrielawaai  
versie van Gebied - Gebied  
Groep: (hoofdgroep)  
Lijst van Bodemgebieden, voor rekenmethode Industrielawaai - IL

ItemID	Naam	Omschr.	Vorm	Oppervlak	Bf
290839		groenvoorziening:planten	Polygoon	88,72	1,00
290840		groenvoorziening:planten	Polygoon	214,63	1,00
290841		groenvoorziening:planten	Polygoon	125,18	1,00
290842		groenvoorziening:planten	Polygoon	48,66	1,00
290843		groenvoorziening:planten	Polygoon	65,43	1,00
290844		groenvoorziening:planten	Polygoon	26,28	1,00
290845		groenvoorziening:planten	Polygoon	46,56	1,00
290846		groenvoorziening:planten	Polygoon	30,89	1,00
290847		groenvoorziening:planten	Polygoon	37,75	1,00
290848		groenvoorziening:planten	Polygoon	113,94	1,00
290849		groenvoorziening:planten	Polygoon	45,20	1,00
290850		groenvoorziening:planten	Polygoon	48,49	1,00
290851		groenvoorziening:planten	Polygoon	36,24	1,00
290852		groenvoorziening:planten	Polygoon	151,31	1,00
290853		groenvoorziening:planten	Polygoon	32,78	1,00
290854		groenvoorziening:gras- en kruidachtigen	Polygoon	75,71	1,00
290855		groenvoorziening:planten	Polygoon	47,43	1,00
290856		groenvoorziening:planten	Polygoon	163,99	1,00
290857		groenvoorziening:planten	Polygoon	157,68	1,00
290858		groenvoorziening:planten	Polygoon	38,94	1,00
290859		groenvoorziening:planten	Polygoon	76,28	1,00
290860		groenvoorziening:planten	Polygoon	73,94	1,00
290861		groenvoorziening:planten	Polygoon	63,61	1,00
290862		groenvoorziening:planten	Polygoon	31,30	1,00
290863		groenvoorziening:planten	Polygoon	92,87	1,00
290864		groenvoorziening:gras- en kruidachtigen	Polygoon	56,05	1,00
290865		groenvoorziening:gras- en kruidachtigen	Polygoon	44,44	1,00
290866		groenvoorziening:gras- en kruidachtigen	Polygoon	93,12	1,00
290867		groenvoorziening:planten	Polygoon	561,58	1,00
290868		groenvoorziening:planten	Polygoon	25,10	1,00
290869		groenvoorziening:planten	Polygoon	100,91	1,00
290870		groenvoorziening:gras- en kruidachtigen	Polygoon	1439,93	1,00
290871		groenvoorziening:gras- en kruidachtigen	Polygoon	105,05	1,00
290872		groenvoorziening:planten	Polygoon	52,35	1,00
290873		groenvoorziening:planten	Polygoon	22,18	1,00
290874		groenvoorziening:planten	Polygoon	151,95	1,00
290875		groenvoorziening:gras- en kruidachtigen	Polygoon	268,71	1,00
290876		groenvoorziening:gras- en kruidachtigen	Polygoon	176,68	1,00
290877		groenvoorziening:planten	Polygoon	289,56	1,00
290878		groenvoorziening:planten	Polygoon	26,21	1,00
290879		groenvoorziening:planten	Polygoon	52,09	1,00
290880		groenvoorziening:planten	Polygoon	304,85	1,00
290881		groenvoorziening:planten	Polygoon	72,06	1,00
290882		groenvoorziening:planten	Polygoon	33,84	1,00
290883		groenvoorziening:planten	Polygoon	32,60	1,00
290884		groenvoorziening:gras- en kruidachtigen	Polygoon	24,87	1,00
290885		groenvoorziening:planten	Polygoon	26,84	1,00
290886		groenvoorziening	Polygoon	86,08	1,00
290887		grasland overig	Polygoon	1,67	1,00
290888		grasland overig	Polygoon	1,54	1,00
290889		rietland	Polygoon	94,79	1,00
290890		groenvoorziening:planten	Polygoon	22,33	1,00
290891		gemengd bos	Polygoon	1892,96	1,00
290892		groenvoorziening	Polygoon	295,57	1,00
290893		groenvoorziening:planten	Polygoon	283,97	1,00
290894		groenvoorziening:planten	Polygoon	5,11	1,00
290895		groenvoorziening:planten	Polygoon	38,80	1,00
290896		groenvoorziening:gras- en kruidachtigen	Polygoon	271,78	1,00
290897		groenvoorziening:planten	Polygoon	68,90	1,00
290898		groenvoorziening:planten	Polygoon	192,30	1,00
290899		groenvoorziening:planten	Polygoon	49,38	1,00
290900		groenvoorziening:planten	Polygoon	62,69	1,00
290901		groenvoorziening:planten	Polygoon	62,30	1,00

Model: Plan situatie Industrielawaai  
 versie van Gebied - Gebied  
 Groep: (hoofdgroep)  
 Lijst van Bodemgebieden, voor rekenmethode Industrielawaai - IL

ItemID	Naam	Omschr.	Vorm	Oppervlak	Bf
290902		groenvoorziening:planten	Polygoon	31,36	1,00
290903		groenvoorziening:planten	Polygoon	183,35	1,00
290904		groenvoorziening:planten	Polygoon	27,58	1,00
290905		groenvoorziening:planten	Polygoon	12,70	1,00
290906		groenvoorziening:gras- en kruidachtigen	Polygoon	165,28	1,00
290907		groenvoorziening:planten	Polygoon	229,37	1,00
290908		groenvoorziening:planten	Polygoon	8,99	1,00
290909		groenvoorziening:planten	Polygoon	50,50	1,00
290910		groenvoorziening:planten	Polygoon	36,94	1,00
290911		groenvoorziening:planten	Polygoon	50,19	1,00
290912		groenvoorziening:gras- en kruidachtigen	Polygoon	141,91	1,00
290913		gemengd bos	Polygoon	147,13	1,00
290914		groenvoorziening:planten	Polygoon	144,43	1,00
290915		groenvoorziening:planten	Polygoon	151,90	1,00
290916		groenvoorziening:planten	Polygoon	137,63	1,00
290917		groenvoorziening:gras- en kruidachtigen	Polygoon	289,05	1,00
290918		groenvoorziening:planten	Polygoon	9,94	1,00
290919		groenvoorziening:gras- en kruidachtigen	Polygoon	340,95	1,00
290920		groenvoorziening:planten	Polygoon	37,17	1,00
290921		groenvoorziening:planten	Polygoon	268,42	1,00
290922		groenvoorziening:gras- en kruidachtigen	Polygoon	488,14	1,00
290923		groenvoorziening:planten	Polygoon	20,90	1,00
290924		groenvoorziening:gras- en kruidachtigen	Polygoon	734,55	1,00
290925		groenvoorziening:planten	Polygoon	42,77	1,00
290926		groenvoorziening:planten	Polygoon	205,30	1,00
290927		groenvoorziening:planten	Polygoon	216,57	1,00
290928		groenvoorziening:gras- en kruidachtigen	Polygoon	180,03	1,00
290929		groenvoorziening:planten	Polygoon	178,79	1,00
290930		groenvoorziening:planten	Polygoon	27,09	1,00
290931		groenvoorziening:planten	Polygoon	20,23	1,00
290932		groenvoorziening:gras- en kruidachtigen	Polygoon	184,03	1,00
290933		groenvoorziening:planten	Polygoon	494,60	1,00
290934		groenvoorziening:gras- en kruidachtigen	Polygoon	211,89	1,00
290935		groenvoorziening:gras- en kruidachtigen	Polygoon	189,83	1,00
290936		groenvoorziening:planten	Polygoon	38,87	1,00
290937		groenvoorziening:planten	Polygoon	133,42	1,00
290938		groenvoorziening:gras- en kruidachtigen	Polygoon	36,25	1,00
290939		groenvoorziening:planten	Polygoon	122,29	1,00
290940		groenvoorziening:gras- en kruidachtigen	Polygoon	36,72	1,00
290941		groenvoorziening:gras- en kruidachtigen	Polygoon	44,78	1,00
290942		groenvoorziening:gras- en kruidachtigen	Polygoon	39,66	1,00
290943		groenvoorziening:planten	Polygoon	35,39	1,00
290944		groenvoorziening:planten	Polygoon	55,40	1,00
290945		groenvoorziening:gras- en kruidachtigen	Polygoon	40,17	1,00
290946		groenvoorziening:planten	Polygoon	9,17	1,00
290947		groenvoorziening:gras- en kruidachtigen	Polygoon	68,48	1,00
290948		groenvoorziening:planten	Polygoon	36,05	1,00
290949		groenvoorziening:planten	Polygoon	50,16	1,00
290950		groenvoorziening:gras- en kruidachtigen	Polygoon	45,99	1,00
290951		groenvoorziening:planten	Polygoon	33,06	1,00
290952		groenvoorziening:planten	Polygoon	43,85	1,00
290953		groenvoorziening:planten	Polygoon	41,31	1,00
290954		groenvoorziening:gras- en kruidachtigen	Polygoon	23,97	1,00
290955		groenvoorziening:planten	Polygoon	35,39	1,00
290956		groenvoorziening:gras- en kruidachtigen	Polygoon	456,22	1,00
290957		groenvoorziening:planten	Polygoon	23,89	1,00
290958		groenvoorziening:planten	Polygoon	26,38	1,00
290959		groenvoorziening:planten	Polygoon	11,47	1,00
290960		groenvoorziening	Polygoon	1706,88	1,00
290961		groenvoorziening	Polygoon	76,33	1,00
290962		groenvoorziening:gras- en kruidachtigen	Polygoon	311,65	1,00
290963		groenvoorziening:heesters	Polygoon	24,73	1,00
290964		groenvoorziening:planten	Polygoon	166,48	1,00

Model: Plan situatie Industrielawaai  
 versie van Gebied - Gebied  
 Groep: (hoofdgroep)  
 Lijst van Bodemgebieden, voor rekenmethode Industrielawaai - IL

ItemID	Naam	Omschr.	Vorm	Oppervlak	Bf
290965		groenvoorziening:gras- en kruidachtigen	Polygoon	229,89	1,00
290966		groenvoorziening	Polygoon	1454,90	1,00
290967		groenvoorziening:planten	Polygoon	87,83	1,00
290968		groenvoorziening:planten	Polygoon	60,45	1,00
290969		groenvoorziening:planten	Polygoon	25,29	1,00
290970		groenvoorziening:planten	Polygoon	38,65	1,00
290971		groenvoorziening:gras- en kruidachtigen	Polygoon	2263,26	1,00
290972		groenvoorziening:planten	Polygoon	24,96	1,00
290973		groenvoorziening:planten	Polygoon	39,97	1,00
290974		groenvoorziening:planten	Polygoon	148,87	1,00
290975		groenvoorziening:planten	Polygoon	43,68	1,00
290976		groenvoorziening	Polygoon	16,16	1,00
290977		groenvoorziening:planten	Polygoon	34,80	1,00
290978		groenvoorziening:gras- en kruidachtigen	Polygoon	221,50	1,00
290979		groenvoorziening:planten	Polygoon	209,94	1,00
290980		groenvoorziening:planten	Polygoon	19,38	1,00
290981		groenvoorziening	Polygoon	8,09	1,00
290982		groenvoorziening:planten	Polygoon	28,26	1,00
290983		groenvoorziening:planten	Polygoon	5,52	1,00
290984		groenvoorziening	Polygoon	8,52	1,00
290985		groenvoorziening:planten	Polygoon	37,99	1,00
290986		groenvoorziening:heesters	Polygoon	71,35	1,00
290987		groenvoorziening:planten	Polygoon	19,25	1,00
290988		groenvoorziening:planten	Polygoon	6,83	1,00
290989		groenvoorziening:planten	Polygoon	44,25	1,00
290990		groenvoorziening	Polygoon	102,11	1,00
290991		groenvoorziening:planten	Polygoon	34,81	1,00
290992		groenvoorziening:gras- en kruidachtigen	Polygoon	187,12	1,00
290993		groenvoorziening:heesters	Polygoon	66,81	1,00
290994		groenvoorziening:gras- en kruidachtigen	Polygoon	46,89	1,00
290995		groenvoorziening:planten	Polygoon	6,09	1,00
290996		groenvoorziening:planten	Polygoon	15,94	1,00
290997		groenvoorziening:gras- en kruidachtigen	Polygoon	1286,13	1,00
290998		groenvoorziening:planten	Polygoon	19,49	1,00
290999		groenvoorziening:planten	Polygoon	159,40	1,00
291000		groenvoorziening:gras- en kruidachtigen	Polygoon	117,56	1,00
291001		groenvoorziening:planten	Polygoon	108,74	1,00
291002		groenvoorziening:planten	Polygoon	87,75	1,00
291003		groenvoorziening:gras- en kruidachtigen	Polygoon	849,92	1,00
291004		groenvoorziening:planten	Polygoon	77,20	1,00
291005		groenvoorziening:planten	Polygoon	35,12	1,00
291006		groenvoorziening:planten	Polygoon	51,23	1,00
291007		groenvoorziening:planten	Polygoon	39,91	1,00
291008		groenvoorziening:gras- en kruidachtigen	Polygoon	549,33	1,00
291009		groenvoorziening:gras- en kruidachtigen	Polygoon	9,50	1,00
291010		groenvoorziening:planten	Polygoon	91,97	1,00
291011		groenvoorziening:planten	Polygoon	290,31	1,00
291012		groenvoorziening:planten	Polygoon	154,45	1,00
291013		groenvoorziening	Polygoon	219,74	1,00
291014		groenvoorziening	Polygoon	27,07	1,00
291015		groenvoorziening:planten	Polygoon	43,21	1,00
291016		groenvoorziening:planten	Polygoon	72,34	1,00
291017		groenvoorziening	Polygoon	45,50	1,00
291018		groenvoorziening:gras- en kruidachtigen	Polygoon	121,12	1,00
291019		groenvoorziening:heesters	Polygoon	71,08	1,00
291020		groenvoorziening	Polygoon	40,62	1,00
291021		groenvoorziening:gras- en kruidachtigen	Polygoon	142,88	1,00
291022		groenvoorziening:planten	Polygoon	18,90	1,00
291023		groenvoorziening	Polygoon	26,12	1,00
291024		groenvoorziening:gras- en kruidachtigen	Polygoon	129,73	1,00
291025		groenvoorziening:gras- en kruidachtigen	Polygoon	283,93	1,00
291026		groenvoorziening	Polygoon	815,28	1,00
291027		groenvoorziening:heesters	Polygoon	35,61	1,00



Model: Plan situatie Industrielawaai  
versie van Gebied - Gebied  
Groep: (hoofdgroep)  
Lijst van Bodemgebieden, voor rekenmethode Industrielawaai - IL

ItemID	Naam	Omschr.	Vorm	Oppervlak	Bf
291028		groenvoorziening	Polygoon	158,13	1,00
291029		groenvoorziening:gras- en kruidachtigen	Polygoon	69,07	1,00
291030		groenvoorziening:gras- en kruidachtigen	Polygoon	303,17	1,00
291031		groenvoorziening:planten	Polygoon	201,38	1,00
291032		groenvoorziening:planten	Polygoon	321,79	1,00
291033		groenvoorziening:heesters	Polygoon	44,72	1,00
291034		groenvoorziening:gras- en kruidachtigen	Polygoon	451,59	1,00
291035		groenvoorziening:gras- en kruidachtigen	Polygoon	133,47	1,00
291036		groenvoorziening:heesters	Polygoon	16,38	1,00
291037		groenvoorziening:planten	Polygoon	43,63	1,00
291038		groenvoorziening:gras- en kruidachtigen	Polygoon	315,45	1,00
291039		groenvoorziening:planten	Polygoon	72,22	1,00
291040		groenvoorziening:gras- en kruidachtigen	Polygoon	12,68	1,00
291041		groenvoorziening:planten	Polygoon	20,96	1,00
291042		groenvoorziening	Polygoon	703,49	1,00
291043		groenvoorziening:planten	Polygoon	111,86	1,00
291044		groenvoorziening	Polygoon	524,74	1,00
291045		groenvoorziening:gras- en kruidachtigen	Polygoon	96,94	1,00
291046		groenvoorziening:gras- en kruidachtigen	Polygoon	53,96	1,00
291047		groenvoorziening:planten	Polygoon	61,24	1,00
291048		groenvoorziening:planten	Polygoon	66,26	1,00
291049		groenvoorziening:planten	Polygoon	77,60	1,00
291050		groenvoorziening:planten	Polygoon	49,33	1,00
291051		groenvoorziening	Polygoon	43,11	1,00
291052		groenvoorziening	Polygoon	25,49	1,00
291053		groenvoorziening	Polygoon	27,43	1,00
291054		groenvoorziening:planten	Polygoon	29,43	1,00
291055		groenvoorziening	Polygoon	768,16	1,00
291056		groenvoorziening:gras- en kruidachtigen	Polygoon	128,88	1,00
291057		groenvoorziening:planten	Polygoon	8,80	1,00
291058		groenvoorziening:planten	Polygoon	13,78	1,00
291059		groenvoorziening:planten	Polygoon	10,13	1,00
291060		groenvoorziening:planten	Polygoon	5,41	1,00
291061		groenvoorziening	Polygoon	2668,31	1,00
291062		groenvoorziening:planten	Polygoon	132,85	1,00
291063		groenvoorziening:planten	Polygoon	212,61	1,00
291064		groenvoorziening:gras- en kruidachtigen	Polygoon	37,60	1,00
291065		groenvoorziening:planten	Polygoon	16,50	1,00
291066		groenvoorziening:planten	Polygoon	70,31	1,00
291067		groenvoorziening	Polygoon	59,15	1,00
291068		groenvoorziening:planten	Polygoon	50,62	1,00
291069		groenvoorziening	Polygoon	112,65	1,00
291070		groenvoorziening:gras- en kruidachtigen	Polygoon	3537,65	1,00
291071		groenvoorziening:gras- en kruidachtigen	Polygoon	852,18	1,00
291072		groenvoorziening:gras- en kruidachtigen	Polygoon	74,08	1,00
291073		groenvoorziening	Polygoon	175,76	1,00
291074		groenvoorziening	Polygoon	94,34	1,00
291075		groenvoorziening:gras- en kruidachtigen	Polygoon	406,47	1,00
291076		grasland overig	Polygoon	1,56	1,00
291077		grasland overig	Polygoon	1,50	1,00
291078		grasland overig	Polygoon	1,37	1,00
291079		grasland overig	Polygoon	1,50	1,00
291080		grasland overig	Polygoon	1,37	1,00
291081		grasland overig	Polygoon	1,37	1,00
291082		grasland overig	Polygoon	1,56	1,00
291083		grasland overig	Polygoon	1,56	1,00
291084		grasland overig	Polygoon	1,22	1,00
291085		grasland overig	Polygoon	1,28	1,00
291086		groenvoorziening	Polygoon	1,27	1,00
291087		grasland overig	Polygoon	1,23	1,00
291088		grasland overig	Polygoon	1,29	1,00
291089		grasland overig	Polygoon	1,37	1,00
291090		groenvoorziening	Polygoon	1193,58	1,00

Model: Plan situatie Industrielawaai  
versie van Gebied - Gebied  
Groep: (hoofdgroep)  
Lijst van Bodemgebieden, voor rekenmethode Industrielawaai - IL

ItemID	Naam	Omschr.	Vorm	Oppervlak	Bf
291091		groenvoorziening	Polygoon	25,29	1,00
291092		groenvoorziening:gras- en kruidachtigen	Polygoon	435,17	1,00
291093		groenvoorziening	Polygoon	43,74	1,00
291094		groenvoorziening	Polygoon	106,39	1,00
291095		groenvoorziening:gras- en kruidachtigen	Polygoon	227,02	1,00
291096		groenvoorziening	Polygoon	45,95	1,00
291097		groenvoorziening	Polygoon	1,86	1,00
291098		groenvoorziening	Polygoon	1,87	1,00
291099		groenvoorziening	Polygoon	1,93	1,00
291100		groenvoorziening	Polygoon	2,00	1,00
291101		groenvoorziening:planten	Polygoon	92,59	1,00
291102		groenvoorziening:planten	Polygoon	97,19	1,00
291103		groenvoorziening:gras- en kruidachtigen	Polygoon	1563,59	1,00
291104		groenvoorziening:gras- en kruidachtigen	Polygoon	98,72	1,00
291105		groenvoorziening:gras- en kruidachtigen	Polygoon	84,28	1,00
291106		groenvoorziening:gras- en kruidachtigen	Polygoon	79,76	1,00
291107		groenvoorziening:planten	Polygoon	98,28	1,00
291108		groenvoorziening:gras- en kruidachtigen	Polygoon	40,41	1,00
291109		groenvoorziening:gras- en kruidachtigen	Polygoon	40,02	1,00
291110		groenvoorziening:gras- en kruidachtigen	Polygoon	50,92	1,00
291111		groenvoorziening	Polygoon	415,71	1,00
291112		groenvoorziening:gras- en kruidachtigen	Polygoon	218,25	1,00
291113		groenvoorziening	Polygoon	11,99	1,00
291114		groenvoorziening	Polygoon	77,94	1,00
291115		groenvoorziening	Polygoon	17,13	1,00
291116		groenvoorziening	Polygoon	1,27	1,00
291117		groenvoorziening	Polygoon	8,50	1,00
291118		groenvoorziening:gras- en kruidachtigen	Polygoon	248,26	1,00
291119		groenvoorziening	Polygoon	677,32	1,00
291120		groenvoorziening	Polygoon	34,09	1,00
291121		groenvoorziening	Polygoon	22,20	1,00
291122		groenvoorziening:gras- en kruidachtigen	Polygoon	20,53	1,00
291123		groenvoorziening	Polygoon	2,65	1,00
291124		groenvoorziening	Polygoon	3,16	1,00
291125		groenvoorziening	Polygoon	3,19	1,00
291126		groenvoorziening	Polygoon	3,17	1,00
291127		groenvoorziening	Polygoon	61,26	1,00
291128		groenvoorziening:gras- en kruidachtigen	Polygoon	29,49	1,00
291129		groenvoorziening	Polygoon	23,69	1,00
291130		groenvoorziening:gras- en kruidachtigen	Polygoon	521,36	1,00
291131		groenvoorziening:gras- en kruidachtigen	Polygoon	196,25	1,00
291132		groenvoorziening:gras- en kruidachtigen	Polygoon	34,90	1,00
291133		groenvoorziening:gras- en kruidachtigen	Polygoon	160,18	1,00
291134		groenvoorziening:gras- en kruidachtigen	Polygoon	1541,12	1,00
291135		groenvoorziening:planten	Polygoon	197,30	1,00
291136		groenvoorziening	Polygoon	3,19	1,00
291137		groenvoorziening	Polygoon	3,22	1,00
291138		groenvoorziening:planten	Polygoon	122,55	1,00
291139		groenvoorziening	Polygoon	2,74	1,00
291140		groenvoorziening	Polygoon	3,14	1,00
291141		groenvoorziening:planten	Polygoon	14,06	1,00
291142		groenvoorziening:gras- en kruidachtigen	Polygoon	74,19	1,00
291143		groenvoorziening:gras- en kruidachtigen	Polygoon	47,61	1,00
291144		groenvoorziening	Polygoon	67,06	1,00
291145		groenvoorziening:planten	Polygoon	13,58	1,00
291146		groenvoorziening:planten	Polygoon	186,22	1,00
291147		groenvoorziening	Polygoon	611,25	1,00
291148		groenvoorziening	Polygoon	858,40	1,00
291149		groenvoorziening:planten	Polygoon	11,41	1,00
291150		groenvoorziening:gras- en kruidachtigen	Polygoon	2582,25	1,00
291151		groenvoorziening:planten	Polygoon	139,04	1,00
291152		groenvoorziening:gras- en kruidachtigen	Polygoon	131,81	1,00
291153		groenvoorziening	Polygoon	527,55	1,00

Model: Plan situatie Industrielawaai  
versie van Gebied - Gebied  
Groep: (hoofdgroep)  
Lijst van Bodemgebieden, voor rekenmethode Industrielawaai - IL

ItemID	Naam	Omschr.	Vorm	Oppervlak	Bf
291154		groenvoorziening:gras- en kruidachtigen	Polygoon	86,13	1,00
291155		groenvoorziening	Polygoon	3028,28	1,00
291156		groenvoorziening	Polygoon	124,64	1,00
291157		groenvoorziening:gras- en kruidachtigen	Polygoon	38,87	1,00
291158		groenvoorziening:bodembedekkers	Polygoon	139,62	1,00
291159		groenvoorziening:bodembedekkers	Polygoon	160,04	1,00
291160		groenvoorziening:heesters	Polygoon	21,13	1,00
291161		groenvoorziening:heesters	Polygoon	24,55	1,00
291162		groenvoorziening:gras- en kruidachtigen	Polygoon	35,79	1,00
291163		groenvoorziening	Polygoon	529,39	1,00
291164		groenvoorziening:gras- en kruidachtigen	Polygoon	205,60	1,00
291165		groenvoorziening:gras- en kruidachtigen	Polygoon	314,25	1,00
291166		groenvoorziening:planten	Polygoon	25,91	1,00
291167		groenvoorziening:gras- en kruidachtigen	Polygoon	327,46	1,00
291168		groenvoorziening:gras- en kruidachtigen	Polygoon	116,69	1,00
291169		groenvoorziening:gras- en kruidachtigen	Polygoon	176,32	1,00
291170		bouwland	Polygoon	220835,72	1,00
291171		groenvoorziening:heesters	Polygoon	63,82	1,00
291172		groenvoorziening	Polygoon	32,34	1,00
291173		groenvoorziening:gras- en kruidachtigen	Polygoon	1008,54	1,00
291174		groenvoorziening	Polygoon	139,43	1,00
291175		groenvoorziening:planten	Polygoon	31,12	1,00
291176		groenvoorziening:planten	Polygoon	29,85	1,00
291177		groenvoorziening:gras- en kruidachtigen	Polygoon	101,05	1,00
291178		groenvoorziening:heesters	Polygoon	74,30	1,00
291179		groenvoorziening:planten	Polygoon	73,63	1,00
291180		groenvoorziening:planten	Polygoon	58,53	1,00
291181		groenvoorziening:gras- en kruidachtigen	Polygoon	101,22	1,00
291182		groenvoorziening:gras- en kruidachtigen	Polygoon	106,17	1,00
291183		groenvoorziening:bodembedekkers	Polygoon	64,07	1,00
291184		groenvoorziening	Polygoon	3099,76	1,00
291185		groenvoorziening:planten	Polygoon	28,51	1,00
291186		groenvoorziening:planten	Polygoon	88,18	1,00
291187		groenvoorziening:planten	Polygoon	289,45	1,00
291188		groenvoorziening:planten	Polygoon	135,25	1,00
291189		groenvoorziening:planten	Polygoon	11,63	1,00
291190		groenvoorziening:planten	Polygoon	158,63	1,00
291191		groenvoorziening:gras- en kruidachtigen	Polygoon	319,63	1,00
291192		groenvoorziening:gras- en kruidachtigen	Polygoon	221,24	1,00
291193		groenvoorziening:planten	Polygoon	238,84	1,00
291194		groenvoorziening:gras- en kruidachtigen	Polygoon	689,69	1,00
291195		groenvoorziening:planten	Polygoon	42,35	1,00
291196		groenvoorziening:planten	Polygoon	69,80	1,00
291197		groenvoorziening:gras- en kruidachtigen	Polygoon	2476,79	1,00
291198		groenvoorziening:planten	Polygoon	128,39	1,00
291199		groenvoorziening:planten	Polygoon	117,62	1,00
291200		groenvoorziening:planten	Polygoon	207,70	1,00
291201		groenvoorziening:planten	Polygoon	59,53	1,00
291202		groenvoorziening:planten	Polygoon	51,90	1,00
291203		groenvoorziening:planten	Polygoon	140,55	1,00
291204		groenvoorziening:planten	Polygoon	367,05	1,00
291205		groenvoorziening:gras- en kruidachtigen	Polygoon	1453,33	1,00
291206		groenvoorziening:gras- en kruidachtigen	Polygoon	299,25	1,00
291207		groenvoorziening:gras- en kruidachtigen	Polygoon	26,01	1,00
291208		groenvoorziening:planten	Polygoon	136,20	1,00
291209		groenvoorziening:planten	Polygoon	97,24	1,00
291210		groenvoorziening:planten	Polygoon	34,33	1,00
291211		groenvoorziening:planten	Polygoon	27,52	1,00
291212		groenvoorziening:planten	Polygoon	78,25	1,00
291213		groenvoorziening:planten	Polygoon	38,41	1,00
291214		groenvoorziening:heesters	Polygoon	142,45	1,00
291215		groenvoorziening:planten	Polygoon	88,23	1,00
291216		groenvoorziening:gras- en kruidachtigen	Polygoon	315,29	1,00

Model: Plan situatie Industrielawaai  
versie van Gebied - Gebied  
Groep: (hoofdgroep)  
Lijst van Bodemgebieden, voor rekenmethode Industrielawaai - IL

ItemID	Naam	Omschr.	Vorm	Oppervlak	Bf
291217		groenvoorziening:gras- en kruidachtigen	Polygoon	803,49	1,00
291218		groenvoorziening:gras- en kruidachtigen	Polygoon	1840,86	1,00
291219		groenvoorziening:gras- en kruidachtigen	Polygoon	1941,65	1,00
291220		groenvoorziening:planten	Polygoon	31,26	1,00
291221		groenvoorziening:planten	Polygoon	57,18	1,00
291222		groenvoorziening:planten	Polygoon	38,14	1,00
291223		groenvoorziening:planten	Polygoon	47,85	1,00
291224		groenvoorziening:planten	Polygoon	11,20	1,00
291225		groenvoorziening:planten	Polygoon	44,74	1,00
291226		groenvoorziening:planten	Polygoon	49,15	1,00
291227		groenvoorziening:planten	Polygoon	67,13	1,00
291228		groenvoorziening:planten	Polygoon	30,15	1,00
291229		groenvoorziening:planten	Polygoon	34,30	1,00
291230		groenvoorziening:planten	Polygoon	92,94	1,00
291231		groenvoorziening:planten	Polygoon	57,28	1,00
291232		groenvoorziening:gras- en kruidachtigen	Polygoon	112,56	1,00
291233		groenvoorziening:gras- en kruidachtigen	Polygoon	70,54	1,00
291234		groenvoorziening:gras- en kruidachtigen	Polygoon	522,69	1,00
291235		groenvoorziening:gras- en kruidachtigen	Polygoon	231,30	1,00
291236		groenvoorziening:planten	Polygoon	47,05	1,00
291237		groenvoorziening:gras- en kruidachtigen	Polygoon	130,27	1,00
291238		groenvoorziening:planten	Polygoon	178,66	1,00
291239		groenvoorziening:planten	Polygoon	156,39	1,00
291240		groenvoorziening:planten	Polygoon	133,60	1,00
291241		groenvoorziening:planten	Polygoon	260,62	1,00
291242		groenvoorziening:planten	Polygoon	23,44	1,00
291243		groenvoorziening:planten	Polygoon	460,80	1,00
291244		groenvoorziening:planten	Polygoon	38,07	1,00
291245		groenvoorziening:planten	Polygoon	199,17	1,00
291246		groenvoorziening:planten	Polygoon	500,77	1,00
291247		groenvoorziening:planten	Polygoon	17,27	1,00
291248		groenvoorziening:gras- en kruidachtigen	Polygoon	231,99	1,00
291249		groenvoorziening:gras- en kruidachtigen	Polygoon	389,99	1,00
291250		groenvoorziening:planten	Polygoon	17,09	1,00
291251		groenvoorziening:planten	Polygoon	15,82	1,00
291252		groenvoorziening:planten	Polygoon	23,33	1,00
291253		groenvoorziening:planten	Polygoon	17,39	1,00
291254		groenvoorziening:planten	Polygoon	86,90	1,00
291255		groenvoorziening:gras- en kruidachtigen	Polygoon	33,51	1,00
291256		groenvoorziening:planten	Polygoon	31,21	1,00
291257		groenvoorziening:gras- en kruidachtigen	Polygoon	77,37	1,00
291258		groenvoorziening:planten	Polygoon	77,70	1,00
291259		groenvoorziening:gras- en kruidachtigen	Polygoon	680,85	1,00
291260		groenvoorziening:planten	Polygoon	117,80	1,00
291261		groenvoorziening:heesters	Polygoon	8,70	1,00
291262		groenvoorziening:planten	Polygoon	69,53	1,00
291263		groenvoorziening:planten	Polygoon	16,88	1,00
291264		groenvoorziening:gras- en kruidachtigen	Polygoon	133,22	1,00
291265		groenvoorziening:planten	Polygoon	75,43	1,00
291266		groenvoorziening:planten	Polygoon	91,13	1,00
291267		groenvoorziening:planten	Polygoon	27,08	1,00
291268		groenvoorziening:planten	Polygoon	15,99	1,00
291269		groenvoorziening:gras- en kruidachtigen	Polygoon	57,33	1,00
291270		groenvoorziening:planten	Polygoon	15,59	1,00
291271		groenvoorziening:planten	Polygoon	24,22	1,00
291272		groenvoorziening:gras- en kruidachtigen	Polygoon	104,74	1,00
291273		groenvoorziening:planten	Polygoon	126,68	1,00
291274		groenvoorziening:gras- en kruidachtigen	Polygoon	357,01	1,00
291275		groenvoorziening:planten	Polygoon	109,42	1,00
291276		groenvoorziening:planten	Polygoon	177,12	1,00
291277		groenvoorziening:gras- en kruidachtigen	Polygoon	73,21	1,00
291278		groenvoorziening:planten	Polygoon	126,64	1,00
291279		groenvoorziening:gras- en kruidachtigen	Polygoon	2147,93	1,00

Model: Plan situatie Industrielawaai  
versie van Gebied - Gebied  
Groep: (hoofdgroep)  
Lijst van Bodemgebieden, voor rekenmethode Industrielawaai - IL

ItemID	Naam	Omschr.	Vorm	Oppervlak	Bf
291280		groenvoorziening:heesters	Polygoon	24,26	1,00
291281		groenvoorziening:planten	Polygoon	100,50	1,00
291282		groenvoorziening:planten	Polygoon	71,04	1,00
291283		groenvoorziening:gras- en kruidachtigen	Polygoon	898,70	1,00
291284		groenvoorziening:planten	Polygoon	124,65	1,00
291285		groenvoorziening:gras- en kruidachtigen	Polygoon	97,93	1,00
291286		groenvoorziening:planten	Polygoon	49,20	1,00
291287		groenvoorziening:planten	Polygoon	29,00	1,00
291288		groenvoorziening:planten	Polygoon	179,40	1,00
291289		groenvoorziening:gras- en kruidachtigen	Polygoon	1098,20	1,00
291290		groenvoorziening:gras- en kruidachtigen	Polygoon	465,55	1,00
291291		groenvoorziening:planten	Polygoon	175,73	1,00
291292		groenvoorziening:planten	Polygoon	33,79	1,00
291293		groenvoorziening:planten	Polygoon	291,17	1,00
291294		groenvoorziening:planten	Polygoon	105,58	1,00
291295		groenvoorziening:gras- en kruidachtigen	Polygoon	0,97	1,00
291296		groenvoorziening:gras- en kruidachtigen	Polygoon	240,07	1,00
291297		groenvoorziening:gras- en kruidachtigen	Polygoon	20,49	1,00
291298		groenvoorziening	Polygoon	5,03	1,00
291299		gemengd bos	Polygoon	23,96	1,00
291300		gemengd bos	Polygoon	1652,44	1,00
291301		groenvoorziening:gras- en kruidachtigen	Polygoon	146,09	1,00
291302		groenvoorziening:gras- en kruidachtigen	Polygoon	740,66	1,00
291303		groenvoorziening:planten	Polygoon	41,38	1,00
291304		groenvoorziening:planten	Polygoon	65,04	1,00
291305		groenvoorziening:planten	Polygoon	6,84	1,00
291306		groenvoorziening:planten	Polygoon	82,87	1,00
291307		groenvoorziening:gras- en kruidachtigen	Polygoon	45,45	1,00
291308		groenvoorziening:planten	Polygoon	73,78	1,00
291309		groenvoorziening:gras- en kruidachtigen	Polygoon	129,30	1,00
291310		groenvoorziening:planten	Polygoon	70,57	1,00
291311		groenvoorziening:planten	Polygoon	19,47	1,00
291312		groenvoorziening:planten	Polygoon	16,75	1,00
291313		groenvoorziening:planten	Polygoon	97,19	1,00
291314		groenvoorziening:gras- en kruidachtigen	Polygoon	18,59	1,00
291315		groenvoorziening:heesters	Polygoon	10,96	1,00
291316		groenvoorziening:planten	Polygoon	12,77	1,00
291317		groenvoorziening:heesters	Polygoon	10,63	1,00
291318		groenvoorziening:gras- en kruidachtigen	Polygoon	150,66	1,00
291319		groenvoorziening:planten	Polygoon	93,93	1,00
291320		groenvoorziening:planten	Polygoon	62,06	1,00
291321		groenvoorziening:planten	Polygoon	71,50	1,00
291322		groenvoorziening:gras- en kruidachtigen	Polygoon	46,52	1,00
291323		groenvoorziening:gras- en kruidachtigen	Polygoon	155,89	1,00
291324		groenvoorziening:planten	Polygoon	370,52	1,00
291325		groenvoorziening:planten	Polygoon	12,53	1,00
291326		groenvoorziening:planten	Polygoon	137,20	1,00
291327		groenvoorziening:planten	Polygoon	82,76	1,00
291328		groenvoorziening:planten	Polygoon	15,51	1,00
291329		groenvoorziening:gras- en kruidachtigen	Polygoon	1105,78	1,00
291330		groenvoorziening	Polygoon	16,33	1,00
291331		grasland agrarisch	Polygoon	1094,29	1,00
291332		groenvoorziening:gras- en kruidachtigen	Polygoon	447,06	1,00
291333		groenvoorziening:planten	Polygoon	119,35	1,00
291334		groenvoorziening:planten	Polygoon	61,69	1,00
291335		groenvoorziening:planten	Polygoon	122,92	1,00
291336		groenvoorziening:gras- en kruidachtigen	Polygoon	903,26	1,00
291337		groenvoorziening:gras- en kruidachtigen	Polygoon	768,73	1,00
291338		groenvoorziening:gras- en kruidachtigen	Polygoon	125,78	1,00
291339		grasland agrarisch	Polygoon	2904,05	1,00
291340		groenvoorziening:bosplantsoen	Polygoon	1195,38	1,00
291341		groenvoorziening:bosplantsoen	Polygoon	313,01	1,00
291342		groenvoorziening:gras- en kruidachtigen	Polygoon	61,86	1,00

Model: Plan situatie Industrielawaai  
versie van Gebied - Gebied  
Groep: (hoofdgroep)  
Lijst van Bodemgebieden, voor rekenmethode Industrielawaai - IL

ItemID	Naam	Omschr.	Vorm	Oppervlak	Bf
291343		groenvoorziening:planten	Polygoon	152,86	1,00
291344		groenvoorziening:planten	Polygoon	47,51	1,00
291345		groenvoorziening:planten	Polygoon	20,25	1,00
291346		groenvoorziening:gras- en kruidachtigen	Polygoon	64,43	1,00
291347		groenvoorziening:gras- en kruidachtigen	Polygoon	824,77	1,00
291348		groenvoorziening:planten	Polygoon	20,77	1,00
291349		groenvoorziening:planten	Polygoon	22,59	1,00
291350		groenvoorziening	Polygoon	158,01	1,00
291351		bouwland	Polygoon	221282,99	1,00
291352		bouwland	Polygoon	220347,47	1,00
291353		groenvoorziening:gras- en kruidachtigen	Polygoon	52,20	1,00
291354		groenvoorziening	Polygoon	3,14	1,00
291355		groenvoorziening	Polygoon	3,15	1,00
291356		groenvoorziening	Polygoon	3,20	1,00
291357		groenvoorziening:heesters	Polygoon	15,73	1,00
291358		groenvoorziening	Polygoon	3,18	1,00
291359		groenvoorziening	Polygoon	3,23	1,00
291360		groenvoorziening	Polygoon	3,18	1,00
291361		groenvoorziening:heesters	Polygoon	24,36	1,00
291362		groenvoorziening	Polygoon	311,48	1,00
291363		groenvoorziening	Polygoon	26,73	1,00
291364		groenvoorziening:gras- en kruidachtigen	Polygoon	32,62	1,00
291365		groenvoorziening:gras- en kruidachtigen	Polygoon	14,00	1,00
291366		groenvoorziening:gras- en kruidachtigen	Polygoon	136,78	1,00
291367		groenvoorziening:gras- en kruidachtigen	Polygoon	232,10	1,00
291368		groenvoorziening:gras- en kruidachtigen	Polygoon	166,88	1,00
291369		groenvoorziening:gras- en kruidachtigen	Polygoon	171,15	1,00
291370		groenvoorziening	Polygoon	3,25	1,00
291371		groenvoorziening	Polygoon	3,17	1,00
291372		groenvoorziening	Polygoon	3,23	1,00
291373		groenvoorziening	Polygoon	3,16	1,00
291374		groenvoorziening	Polygoon	3,15	1,00
291375		groenvoorziening	Polygoon	3,07	1,00
291376		groenvoorziening	Polygoon	2,87	1,00
291377		groenvoorziening	Polygoon	3,00	1,00
291378		groenvoorziening	Polygoon	2,92	1,00
291379		groenvoorziening	Polygoon	75,61	1,00
291380		groenvoorziening:gras- en kruidachtigen	Polygoon	114,11	1,00
291381		groenvoorziening:gras- en kruidachtigen	Polygoon	27,51	1,00
291382		groenvoorziening	Polygoon	2485,14	1,00
291383		groenvoorziening:gras- en kruidachtigen	Polygoon	263,89	1,00
291384		groenvoorziening	Polygoon	739,03	1,00
291385		groenvoorziening	Polygoon	1089,11	1,00
291386		groenvoorziening:gras- en kruidachtigen	Polygoon	431,54	1,00
291387		groenvoorziening:gras- en kruidachtigen	Polygoon	103,29	1,00
291388		groenvoorziening:gras- en kruidachtigen	Polygoon	25,43	1,00
291389		bouwland	Polygoon	74780,38	1,00
291390		bouwland	Polygoon	220195,00	1,00
291391		bouwland	Polygoon	221057,88	1,00
291392		bouwland	Polygoon	132420,39	1,00
291393		bouwland	Polygoon	188226,90	1,00
291394		bouwland	Polygoon	90872,30	1,00
291395		groenvoorziening	Polygoon	3,52	1,00
291396		bouwland	Polygoon	222279,50	1,00
291397		bouwland	Polygoon	256335,46	1,00
291398		bouwland	Polygoon	211190,74	1,00
291399		bouwland	Polygoon	235581,03	1,00
291400		grasland overig	Polygoon	676,70	1,00
291401		bouwland	Polygoon	237721,63	1,00
291402		bouwland	Polygoon	223093,38	1,00
291403		bouwland	Polygoon	133914,87	1,00
291404		bouwland	Polygoon	204250,40	1,00
291405		gemengd bos	Polygoon	45876,54	1,00

Model: Plan situatie Industrielawaai  
 versie van Gebied - Gebied  
 Groep: (hoofdgroep)  
 Lijst van Bodemgebieden, voor rekenmethode Industrielawaai - IL

ItemID	Naam	Omschr.	Vorm	Oppervlak	Bf
291406	bouwland		Polygoon	208599,67	1,00
291407	bouwland		Polygoon	215553,77	1,00
291408	bouwland		Polygoon	235187,07	1,00
291409	bouwland		Polygoon	55142,35	1,00
291410	bouwland		Polygoon	232936,37	1,00
291411	bouwland		Polygoon	217285,63	1,00
291412	grasland overig		Polygoon	756,37	1,00
291413	groenvoorziening:bosplantsoen		Polygoon	1260,68	1,00
291414	groenvoorziening:gras- en kruidachtigen		Polygoon	167,59	1,00
291415	groenvoorziening:gras- en kruidachtigen		Polygoon	169,44	1,00
291416	houtwal		Polygoon	1578,74	1,00
291417	houtwal		Polygoon	593,58	1,00
291418	houtwal		Polygoon	543,82	1,00
291419	houtwal		Polygoon	500,18	1,00
291420	groenvoorziening:gras- en kruidachtigen		Polygoon	409,86	1,00
291421	bouwland		Polygoon	214854,55	1,00
291422	bouwland		Polygoon	91572,30	1,00
291423	bouwland		Polygoon	109319,69	1,00
291424	bouwland		Polygoon	236234,06	1,00
291425	groenvoorziening:gras- en kruidachtigen		Polygoon	42,20	1,00
291426	groenvoorziening:bosplantsoen		Polygoon	493,76	1,00
291427	grasland overig		Polygoon	118,24	1,00
291428	grasland overig		Polygoon	63,00	1,00
291429	bouwland		Polygoon	221823,42	1,00
291430	bouwland		Polygoon	51448,41	1,00
291431	bouwland		Polygoon	163042,58	1,00
291432	bouwland		Polygoon	160019,67	1,00
291433	bouwland		Polygoon	95454,93	1,00
291434	bouwland		Polygoon	119836,34	1,00
291435	grasland overig		Polygoon	79,60	1,00
291436	bouwland		Polygoon	337980,42	1,00
291437	groenvoorziening:bosplantsoen		Polygoon	134,35	1,00
291438	bouwland		Polygoon	136819,73	1,00
291439	bouwland		Polygoon	50536,76	1,00
291440	bouwland		Polygoon	64747,36	1,00
291441	bouwland		Polygoon	9822,20	1,00
291442	grasland overig		Polygoon	0,40	1,00
291443	grasland overig		Polygoon	36,31	1,00
291444	grasland overig		Polygoon	0,57	1,00
291445	grasland overig		Polygoon	NVT	1,00
291446	grasland overig		Polygoon	19,86	1,00
291447	grasland overig		Polygoon	22,59	1,00
291448	grasland overig		Polygoon	NVT	1,00
291449	grasland overig		Polygoon	473,34	1,00
291450	gemengd bos		Polygoon	73966,52	1,00
291451	groenvoorziening:heesters		Polygoon	60,13	1,00
291452	gemengd bos		Polygoon	10582,07	1,00
291453	groenvoorziening:gras- en kruidachtigen		Polygoon	848,79	1,00
291454	groenvoorziening		Polygoon	12,12	1,00
291455	gemengd bos		Polygoon	17595,60	1,00
291456	gemengd bos		Polygoon	125869,08	1,00
291457	gemengd bos		Polygoon	21066,81	1,00
291458	bouwland		Polygoon	43531,69	1,00
291459	gemengd bos		Polygoon	1837,40	1,00
291460	gemengd bos		Polygoon	113473,73	1,00
291461	gemengd bos		Polygoon	18725,36	1,00
291462	groenvoorziening:gras- en kruidachtigen		Polygoon	604,42	1,00
291463	groenvoorziening:gras- en kruidachtigen		Polygoon	16,07	1,00
291464	groenvoorziening:gras- en kruidachtigen		Polygoon	251,99	1,00
291465	groenvoorziening:gras- en kruidachtigen		Polygoon	79,97	1,00
291466	groenvoorziening:gras- en kruidachtigen		Polygoon	1397,26	1,00
291467	gemengd bos		Polygoon	41124,74	1,00
291468	gemengd bos		Polygoon	33011,85	1,00

Model: Plan situatie Industrielawaai  
versie van Gebied - Gebied  
Groep: (hoofdgroep)  
Lijst van Bodemgebieden, voor rekenmethode Industrielawaai - IL

ItemID	Naam	Omschr.	Vorm	Oppervlak	Bf
291469	gemengd bos		Polygoon	71434,48	1,00
291470	gemengd bos		Polygoon	33106,34	1,00
291471	gemengd bos		Polygoon	58475,61	1,00
291472	groenvoorziening:gras- en kruidachtigen		Polygoon	9854,89	1,00
291473	gemengd bos		Polygoon	17682,25	1,00
291474	gemengd bos		Polygoon	2581,44	1,00
291475	gemengd bos		Polygoon	79221,09	1,00
291476	gemengd bos		Polygoon	96158,43	1,00
291477	gemengd bos		Polygoon	63308,28	1,00
291478	gemengd bos		Polygoon	2412,21	1,00
291479	gemengd bos		Polygoon	20316,70	1,00
291480	gemengd bos		Polygoon	4110,54	1,00
291481	groenvoorziening:gras- en kruidachtigen		Polygoon	3183,03	1,00
291482	gemengd bos		Polygoon	65351,76	1,00
291483	gemengd bos		Polygoon	8501,46	1,00
291484	gemengd bos		Polygoon	1972,59	1,00
291485	groenvoorziening:gras- en kruidachtigen		Polygoon	1266,55	1,00
291486	grasland agrarisch		Polygoon	81158,34	1,00
291487	grasland agrarisch		Polygoon	69057,30	1,00
291488	groenvoorziening:bosplantsoen		Polygoon	601,68	1,00
291489	gemengd bos		Polygoon	140,08	1,00
291490	groenvoorziening:gras- en kruidachtigen		Polygoon	199,53	1,00
291491	groenvoorziening:gras- en kruidachtigen		Polygoon	77,13	1,00
291492	groenvoorziening:gras- en kruidachtigen		Polygoon	234,34	1,00
291493	groenvoorziening:planten		Polygoon	20,52	1,00
291494	gemengd bos		Polygoon	342,41	1,00
291495	groenvoorziening:gras- en kruidachtigen		Polygoon	20,80	1,00
291496	groenvoorziening:planten		Polygoon	170,69	1,00
291497	groenvoorziening:planten		Polygoon	1168,28	1,00
291498	gemengd bos		Polygoon	1094,19	1,00
291499	groenvoorziening:planten		Polygoon	24,02	1,00
291500	groenvoorziening:planten		Polygoon	20,76	1,00
291501	groenvoorziening:planten		Polygoon	181,92	1,00
291502	groenvoorziening:planten		Polygoon	363,46	1,00
291503	groenvoorziening:planten		Polygoon	366,64	1,00
291504	groenvoorziening:gras- en kruidachtigen		Polygoon	8055,79	1,00
291505	gemengd bos		Polygoon	1353,11	1,00
291506	groenvoorziening:gras- en kruidachtigen		Polygoon	7821,65	1,00
291507	groenvoorziening:planten		Polygoon	1214,25	1,00
291508	groenvoorziening:gras- en kruidachtigen		Polygoon	23,39	1,00
291509	gemengd bos		Polygoon	720,48	1,00
291510	groenvoorziening:gras- en kruidachtigen		Polygoon	845,01	1,00
291511	groenvoorziening:planten		Polygoon	20,43	1,00
291512	groenvoorziening:planten		Polygoon	20,52	1,00
291513	groenvoorziening:gras- en kruidachtigen		Polygoon	293,99	1,00
291514	groenvoorziening:gras- en kruidachtigen		Polygoon	8900,02	1,00
291515	gemengd bos		Polygoon	116,55	1,00
291516	groenvoorziening:planten		Polygoon	20,08	1,00
291517	groenvoorziening:planten		Polygoon	20,41	1,00
291518	groenvoorziening:planten		Polygoon	21,23	1,00
291519	groenvoorziening:planten		Polygoon	21,02	1,00
291520	gemengd bos		Polygoon	8266,20	1,00
291521	gemengd bos		Polygoon	111,25	1,00
291522	gemengd bos		Polygoon	731,55	1,00
291523	groenvoorziening:planten		Polygoon	17,01	1,00
291524	groenvoorziening:gras- en kruidachtigen		Polygoon	2,23	1,00
291525	groenvoorziening:gras- en kruidachtigen		Polygoon	2,14	1,00
291526	gemengd bos		Polygoon	120350,17	1,00
291527	groenvoorziening:gras- en kruidachtigen		Polygoon	118550,80	1,00
291528	bouwland		Polygoon	70757,57	1,00
291529	groenvoorziening		Polygoon	1,65	1,00
291530	groenvoorziening		Polygoon	1,41	1,00
291531	groenvoorziening		Polygoon	3,88	1,00



Model: Plan situatie Industrielawaai  
versie van Gebied - Gebied  
Groep: (hoofdgroep)  
Lijst van Bodemgebieden, voor rekenmethode Industrielawaai - IL

ItemID	Naam	Omschr.	Vorm	Oppervlak	Bf
291532		groenvoorziening	Polygoon	3,09	1,00
291533		groenvoorziening:heesters	Polygoon	33,00	1,00
291534		groenvoorziening	Polygoon	1,21	1,00
291535		groenvoorziening	Polygoon	3,27	1,00
291536		groenvoorziening:heesters	Polygoon	71,19	1,00
291537		grasland overig	Polygoon	10,27	1,00
291538		groenvoorziening	Polygoon	57,97	1,00
291539		groenvoorziening	Polygoon	96,25	1,00
291540		groenvoorziening	Polygoon	988,05	1,00
291541		groenvoorziening	Polygoon	102,00	1,00
291542		groenvoorziening	Polygoon	1501,22	1,00
291543		groenvoorziening	Polygoon	257,20	1,00
291544		groenvoorziening:heesters	Polygoon	15,02	1,00
291545		groenvoorziening:heesters	Polygoon	12,63	1,00
291546		groenvoorziening	Polygoon	18,28	1,00
291547		grasland overig	Polygoon	10951,14	1,00
291548		groenvoorziening:gras- en kruidachtigen	Polygoon	35,80	1,00
291549		groenvoorziening:gras- en kruidachtigen	Polygoon	470,80	1,00
291550		groenvoorziening:gras- en kruidachtigen	Polygoon	598,58	1,00
291551		groenvoorziening:bosplantsoen	Polygoon	3568,09	1,00
291552		loofbos	Polygoon	4169,18	1,00
291553		grasland overig	Polygoon	15875,48	1,00
291554		gemengd bos	Polygoon	16125,89	1,00
291555		groenvoorziening:gras- en kruidachtigen	Polygoon	2353,14	1,00
291556		grasland agrarisch	Polygoon	2858,19	1,00
291557		gemengd bos	Polygoon	100720,61	1,00
291558		groenvoorziening:gras- en kruidachtigen	Polygoon	2153,76	1,00
291559		groenvoorziening:gras- en kruidachtigen	Polygoon	1022,07	1,00
291560		groenvoorziening:gras- en kruidachtigen	Polygoon	476,66	1,00
291561		gemengd bos	Polygoon	329,49	1,00
291562		groenvoorziening:planten	Polygoon	79,53	1,00
291563		groenvoorziening:gras- en kruidachtigen	Polygoon	662,79	1,00
291564		groenvoorziening:planten	Polygoon	34,37	1,00
291565		groenvoorziening:gras- en kruidachtigen	Polygoon	99,02	1,00
291566		groenvoorziening:planten	Polygoon	50,93	1,00
291567		groenvoorziening:gras- en kruidachtigen	Polygoon	2006,65	1,00
291568		gemengd bos	Polygoon	19682,64	1,00
291569		groenvoorziening:planten	Polygoon	427,85	1,00
291570		gemengd bos	Polygoon	22088,51	1,00
291571		gemengd bos	Polygoon	56450,17	1,00
291572		groenvoorziening:planten	Polygoon	101,57	1,00
291573		bouwland	Polygoon	20708,02	1,00
291574		grasland agrarisch	Polygoon	14502,13	1,00
291575		grasland agrarisch	Polygoon	36218,62	1,00
291576		grasland agrarisch	Polygoon	10662,46	1,00
291577		grasland agrarisch	Polygoon	99948,56	1,00
291578		groenvoorziening:gras- en kruidachtigen	Polygoon	892,81	1,00
291579		bouwland	Polygoon	137065,32	1,00
291580		grasland agrarisch	Polygoon	15392,61	1,00
291581		bouwland	Polygoon	209594,21	1,00
291582		gemengd bos	Polygoon	316,03	1,00
291583		grasland agrarisch	Polygoon	4020,35	1,00
291584		grasland agrarisch	Polygoon	25200,81	1,00
291585		grasland agrarisch	Polygoon	11741,60	1,00
291586		naaldbos	Polygoon	1535,01	1,00
291587		groenvoorziening:gras- en kruidachtigen	Polygoon	288,23	1,00
291588		gemengd bos	Polygoon	72938,25	1,00
291589		houtwal	Polygoon	699,45	1,00
291590		groenvoorziening:gras- en kruidachtigen	Polygoon	875,60	1,00
291591		groenvoorziening:gras- en kruidachtigen	Polygoon	1314,07	1,00
291592		grasland overig	Polygoon	380,64	1,00
291593		groenvoorziening:gras- en kruidachtigen	Polygoon	1152,58	1,00
291594		grasland overig	Polygoon	650,17	1,00

Model: Plan situatie Industrielawaai  
versie van Gebied - Gebied  
Groep: (hoofdgroep)  
Lijst van Bodemgebieden, voor rekenmethode Industrielawaai - IL

ItemID	Naam	Omschr.	Vorm	Oppervlak	Bf
291595		grasland overig	Polygoon	169,60	1,00
291596		groenvoorziening:gras- en kruidachtigen	Polygoon	32,66	1,00
291597		groenvoorziening:bosplantsoen	Polygoon	506,37	1,00
291598		groenvoorziening:gras- en kruidachtigen	Polygoon	7,37	1,00
291599		gemengd bos	Polygoon	152328,30	1,00
291600		gemengd bos	Polygoon	216647,34	1,00
291601		grasland overig	Polygoon	10902,40	1,00
291602		gemengd bos	Polygoon	4005,52	1,00
291603		gemengd bos	Polygoon	46660,52	1,00
291604		groenvoorziening:gras- en kruidachtigen	Polygoon	324,72	1,00
291605		grasland overig	Polygoon	14525,19	1,00
291606		grasland agrarisch	Polygoon	53593,67	1,00
291607		bouwland	Polygoon	67658,08	1,00
291608		grasland agrarisch	Polygoon	24362,65	1,00
291609		grasland agrarisch	Polygoon	7,83	1,00
291610		grasland agrarisch	Polygoon	37624,68	1,00
291611		grasland overig	Polygoon	2158,24	1,00
291612		grasland agrarisch	Polygoon	136756,18	1,00
291613		bouwland	Polygoon	218570,79	1,00
291614		groenvoorziening	Polygoon	1536,23	1,00
291615		groenvoorziening:gras- en kruidachtigen	Polygoon	726,73	1,00
291616		bouwland	Polygoon	100,92	1,00
291617		bouwland	Polygoon	5099,28	1,00
291618		bouwland	Polygoon	6461,33	1,00
291619		groenvoorziening:gras- en kruidachtigen	Polygoon	55,07	1,00
291620		groenvoorziening:bosplantsoen	Polygoon	160,33	1,00
291621		groenvoorziening:bosplantsoen	Polygoon	92,61	1,00
291622		groenvoorziening:bosplantsoen	Polygoon	162,78	1,00
291623		groenvoorziening:bosplantsoen	Polygoon	138,97	1,00
291624		groenvoorziening:bosplantsoen	Polygoon	293,71	1,00
291625		gemengd bos	Polygoon	18174,88	1,00
291626		bouwland	Polygoon	191529,25	1,00
291627		groenvoorziening	Polygoon	970,87	1,00
291628		groenvoorziening:gras- en kruidachtigen	Polygoon	40,81	1,00
291629		groenvoorziening:gras- en kruidachtigen	Polygoon	0,02	1,00
291630		bouwland	Polygoon	105142,80	1,00
291631		bouwland	Polygoon	184918,28	1,00
291632		bouwland	Polygoon	219900,67	1,00
291633		bouwland	Polygoon	11977,83	1,00
291634		bouwland	Polygoon	5824,41	1,00
291635		bouwland	Polygoon	5837,23	1,00
291636		bouwland	Polygoon	222148,95	1,00
291637		bouwland	Polygoon	147915,91	1,00
291638		onverhard:zand	Polygoon	2,49	1,00
291639		onverhard:zand	Polygoon	1,86	1,00
291640		onverhard	Polygoon	4,04	1,00
291641		onverhard	Polygoon	6,38	1,00
291642		zand	Polygoon	16,83	1,00
291643		zand	Polygoon	0,19	1,00
291644		zand	Polygoon	1,87	1,00
291645		zand	Polygoon	1,79	1,00
291646		zand	Polygoon	1,80	1,00
291647		zand	Polygoon	1,87	1,00
291648		zand	Polygoon	1,31	1,00
291649		zand	Polygoon	1,82	1,00
291650		onverhard:zand	Polygoon	286,93	1,00
291651		zand	Polygoon	1,82	1,00
291652		zand	Polygoon	1,87	1,00
291653		zand	Polygoon	1,83	1,00
291654		zand	Polygoon	1,85	1,00
291655		zand	Polygoon	1,89	1,00
291656		zand	Polygoon	1,87	1,00
291657		zand	Polygoon	1,83	1,00

Model: Plan situatie Industrielawaai  
versie van Gebied - Gebied  
Groep: (hoofdgroep)  
Lijst van Bodemgebieden, voor rekenmethode Industrielawaai - IL

ItemID	Naam	Omschr.	Vorm	Oppervlak	Bf
291658		zand	Polygoon	1,78	1,00
291659		zand	Polygoon	1,81	1,00
291660		zand	Polygoon	1,85	1,00
291661		zand	Polygoon	1,92	1,00
291662		zand	Polygoon	1,86	1,00
291663		zand	Polygoon	1,82	1,00
291664		zand	Polygoon	1,84	1,00
291665		zand	Polygoon	1,85	1,00
291666		zand	Polygoon	1,85	1,00
291667		zand	Polygoon	1,83	1,00
291668		zand	Polygoon	1,87	1,00
291669		zand	Polygoon	1,81	1,00
291670		zand	Polygoon	1,88	1,00
291671		zand	Polygoon	2,20	1,00
291672		zand	Polygoon	1,84	1,00
291673		zand	Polygoon	1,79	1,00
291674		zand	Polygoon	1,87	1,00
291675		zand	Polygoon	1,83	1,00
291676		zand	Polygoon	1,83	1,00
291677		zand	Polygoon	1,83	1,00
291678		zand	Polygoon	1,80	1,00
291679		zand	Polygoon	1,87	1,00
291680		zand	Polygoon	1,73	1,00
291681		zand	Polygoon	1,91	1,00
291682		zand	Polygoon	1,76	1,00
291683		zand	Polygoon	59,04	1,00
291684		zand	Polygoon	61,50	1,00
291685		zand	Polygoon	1,66	1,00
291686		zand	Polygoon	1,55	1,00
291687		zand	Polygoon	1,76	1,00
291688		zand	Polygoon	3,58	1,00
291689		zand	Polygoon	1,98	1,00
291690		zand	Polygoon	1,69	1,00
291691		zand	Polygoon	1,75	1,00
291692		zand	Polygoon	1,44	1,00
291693		zand	Polygoon	1,71	1,00
291694		zand	Polygoon	1,70	1,00
291695		zand	Polygoon	2,01	1,00
291696		zand	Polygoon	1,94	1,00
291697		onverhard:zand	Polygoon	272,67	1,00
291698		zand	Polygoon	1,71	1,00
291699		zand	Polygoon	136,52	1,00
291700		zand	Polygoon	1,63	1,00
291701		zand	Polygoon	6,73	1,00
291702		zand	Polygoon	6,28	1,00
291703		zand	Polygoon	19,47	1,00
291704		zand	Polygoon	12,32	1,00
291705		onverhard:zand	Polygoon	7,19	1,00
291706		zand	Polygoon	1,68	1,00
291707		zand	Polygoon	1,77	1,00
291708		zand	Polygoon	1,68	1,00
291709		zand	Polygoon	1,71	1,00
291710		zand	Polygoon	1,69	1,00
291711		zand	Polygoon	1,66	1,00
291712		zand	Polygoon	37,61	1,00
291713		zand	Polygoon	9,64	1,00
291714		zand	Polygoon	0,87	1,00
291715		zand	Polygoon	1,08	1,00
291716		zand	Polygoon	5,60	1,00
291717		zand	Polygoon	5,50	1,00
291718		zand	Polygoon	6,50	1,00
291719		onverhard:zand	Polygoon	3,88	1,00
291720		onverhard:zand	Polygoon	3,83	1,00

Model: Plan situatie Industrielawaai  
versie van Gebied - Gebied  
Groep: (hoofdgroep)  
Lijst van Bodemgebieden, voor rekenmethode Industrielawaai - IL

ItemID	Naam	Omschr.	Vorm	Oppervlak	Bf
291721		onverhard:zand	Polygoon	3,46	1,00
291722		onverhard:zand	Polygoon	3,49	1,00
291723		zand	Polygoon	35,38	1,00
291724		zand	Polygoon	4,25	1,00
291725		zand	Polygoon	149,84	1,00
291726		onverhard:zand	Polygoon	7,54	1,00
291727		zand:strand en strandwal	Polygoon	153,97	1,00
291728		onverhard:zand	Polygoon	1499,98	1,00
291729		onverhard:zand	Polygoon	960,22	1,00
291730		onverhard:zand	Polygoon	1676,02	1,00
291731		onverhard:zand	Polygoon	844,77	1,00
291732		onverhard:zand	Polygoon	469,00	1,00
291733		onverhard:zand	Polygoon	5,31	1,00
291734		onverhard:zand	Polygoon	5,12	1,00
291735		onverhard:zand	Polygoon	7,73	1,00
291736		onverhard	Polygoon	0,25	1,00
291737		zand	Polygoon	1,85	1,00
291738		zand	Polygoon	1,87	1,00
291739		zand	Polygoon	1,86	1,00
291740		zand	Polygoon	1,85	1,00
291741		zand	Polygoon	1,46	1,00
291742		zand	Polygoon	1,84	1,00
291743		zand	Polygoon	1,83	1,00
291744		zand	Polygoon	1,86	1,00
291745		zand	Polygoon	1,84	1,00
291746		zand	Polygoon	1,86	1,00
291747		onverhard	Polygoon	9,50	1,00
291748		onverhard	Polygoon	4,02	1,00
291749		zand	Polygoon	1,46	1,00
291750		zand	Polygoon	1,46	1,00
291751		zand	Polygoon	1,46	1,00
291752		onverhard	Polygoon	260,77	1,00
291753		onverhard	Polygoon	3485,17	1,00
291754		onverhard	Polygoon	1152,93	1,00
291755		zand	Polygoon	1,88	1,00
291756		zand	Polygoon	1,85	1,00
291757		zand	Polygoon	1,61	1,00
291758		zand	Polygoon	1,63	1,00
291759		zand	Polygoon	1,74	1,00
291760		zand	Polygoon	2,66	1,00
291761		zand	Polygoon	1,63	1,00
291762		zand	Polygoon	1,63	1,00
291763		zand	Polygoon	1,84	1,00
291764		zand	Polygoon	1,66	1,00
291765		zand	Polygoon	1,66	1,00
291766		zand	Polygoon	1,63	1,00
291767		zand	Polygoon	1,53	1,00
291768		zand	Polygoon	1,74	1,00
291769		zand	Polygoon	1,63	1,00
291770		zand	Polygoon	1,63	1,00
291771		zand	Polygoon	2,38	1,00
291772		zand	Polygoon	1,78	1,00
291773		zand	Polygoon	1,63	1,00
291774		zand	Polygoon	1,63	1,00
291775		zand	Polygoon	1,59	1,00
291776		zand	Polygoon	1,63	1,00
291777		zand	Polygoon	1,63	1,00
291778		zand	Polygoon	1,63	1,00
291779		zand	Polygoon	1,55	1,00
291780		zand	Polygoon	1,63	1,00
291781		zand	Polygoon	1,63	1,00
291782		zand	Polygoon	1,74	1,00
291783		zand	Polygoon	1,73	1,00

Model: Plan situatie Industrielawaai  
versie van Gebied - Gebied  
Groep: (hoofdgroep)  
Lijst van Bodemgebieden, voor rekenmethode Industrielawaai - IL

ItemID	Naam	Omschr.	Vorm	Oppervlak	Bf
291784		zand	Polygoon	1,63	1,00
291785		zand	Polygoon	1,77	1,00
291786		zand	Polygoon	1,82	1,00
291787		zand	Polygoon	1,73	1,00
291788		zand	Polygoon	1,57	1,00
291789		zand	Polygoon	1,63	1,00
291790		zand	Polygoon	1,63	1,00
291791		zand	Polygoon	1,76	1,00
291792		zand	Polygoon	1,63	1,00
291793		zand	Polygoon	6,96	1,00
291794		onverhard:zand	Polygoon	9,00	1,00
291795		zand	Polygoon	1,63	1,00
291796		zand	Polygoon	1,63	1,00
291797		zand	Polygoon	1,63	1,00
291798		zand	Polygoon	1,63	1,00
291799		zand	Polygoon	1,63	1,00
291800		zand	Polygoon	1,63	1,00
291801		zand	Polygoon	1,79	1,00
291802		zand	Polygoon	1,89	1,00
291803		zand	Polygoon	1,96	1,00
291804		zand	Polygoon	1,80	1,00
291805		zand	Polygoon	7,65	1,00
291806		zand	Polygoon	1,78	1,00
291807		zand	Polygoon	1,93	1,00
291808		zand	Polygoon	1,92	1,00
291809		zand	Polygoon	1,84	1,00
291810		zand	Polygoon	1,77	1,00
291811		zand	Polygoon	1,72	1,00
291812		zand	Polygoon	1,84	1,00
291813		zand	Polygoon	1,70	1,00
291814		zand	Polygoon	1,84	1,00
291815		zand	Polygoon	1,80	1,00
291816		zand	Polygoon	1,80	1,00
291817		zand	Polygoon	1,87	1,00
291818		zand	Polygoon	0,84	1,00
291819		zand	Polygoon	0,78	1,00
291820		zand	Polygoon	1,41	1,00
291821		zand	Polygoon	1,45	1,00
291822		zand	Polygoon	1,45	1,00
291823		zand	Polygoon	1,47	1,00
291824		zand	Polygoon	1,47	1,00
291825		zand	Polygoon	1,49	1,00
291826		zand	Polygoon	1,44	1,00
291827		zand	Polygoon	1,89	1,00
291828		zand	Polygoon	1,85	1,00
291829		zand	Polygoon	1,86	1,00
291830		zand	Polygoon	1,85	1,00
291831		zand	Polygoon	1,85	1,00
291832		zand	Polygoon	1,79	1,00
291833		zand	Polygoon	1,82	1,00
291834		zand	Polygoon	1,75	1,00
291835		zand	Polygoon	1,63	1,00
291836		zand	Polygoon	1,47	1,00
291837		zand	Polygoon	1,63	1,00
291838		onverhard	Polygoon	11,34	1,00
291839		zand	Polygoon	35,46	1,00
291840		zand	Polygoon	1,21	1,00
291841		zand	Polygoon	1,41	1,00
291842		zand	Polygoon	1,81	1,00
291843		zand	Polygoon	1,19	1,00
291844		zand	Polygoon	1,64	1,00
291845		zand	Polygoon	1,19	1,00
291846		zand	Polygoon	0,80	1,00

Model: Plan situatie Industrielawaai  
versie van Gebied - Gebied  
Groep: (hoofdgroep)  
Lijst van Bodemgebieden, voor rekenmethode Industrielawaai - IL

ItemID	Naam	Omschr.	Vorm	Oppervlak	Bf
291847		zand	Polygoon	0,80	1,00
291848		zand	Polygoon	22,58	1,00
291849		zand	Polygoon	22,08	1,00
291850		zand	Polygoon	1,67	1,00
291851		zand	Polygoon	15,12	1,00
291852		zand	Polygoon	29,75	1,00
291853		zand	Polygoon	1,85	1,00
291854		zand	Polygoon	1,84	1,00
291855		zand	Polygoon	1,81	1,00
291856		zand	Polygoon	1,83	1,00
291857		zand	Polygoon	1,86	1,00
291858		zand	Polygoon	1,86	1,00
291859		zand	Polygoon	1,77	1,00
291860		zand	Polygoon	1,79	1,00
291861		zand	Polygoon	1,80	1,00
291862		zand	Polygoon	1,83	1,00
291863		zand	Polygoon	1,84	1,00
291864		zand	Polygoon	1,86	1,00
291865		zand	Polygoon	1,44	1,00
291866		zand	Polygoon	1,43	1,00
291867		zand	Polygoon	1,45	1,00
291868		zand	Polygoon	2,89	1,00
291869		zand	Polygoon	2,98	1,00
291870		zand	Polygoon	1,41	1,00
291871		zand	Polygoon	1,40	1,00
291872		zand	Polygoon	3,64	1,00
291873		zand	Polygoon	1,46	1,00
291874		zand	Polygoon	1,45	1,00
291875		zand	Polygoon	1,55	1,00
291876		zand	Polygoon	7,51	1,00
291877		zand	Polygoon	105,57	1,00
291878		zand	Polygoon	73,60	1,00
291879		onverhard:zand	Polygoon	5,84	1,00
291880		onverhard	Polygoon	1,01	1,00
291881		onverhard	Polygoon	1,19	1,00
291882		onverhard	Polygoon	0,86	1,00
291883		zand	Polygoon	14,01	1,00
291884		zand	Polygoon	1524,42	1,00
291885		zand	Polygoon	6,99	1,00
291886		zand	Polygoon	0,97	1,00
291887		zand	Polygoon	3,95	1,00
291888		zand	Polygoon	4,02	1,00
291889		zand	Polygoon	0,55	1,00
291890		zand	Polygoon	144,97	1,00
291891		zand	Polygoon	7,62	1,00
291892		zand	Polygoon	7,98	1,00
291893		zand	Polygoon	3,99	1,00
291894		zand	Polygoon	1,21	1,00
291895		zand	Polygoon	3,30	1,00
291896		zand	Polygoon	1,32	1,00
291897		zand	Polygoon	3,24	1,00
291898		zand	Polygoon	4,04	1,00
291899		onverhard	Polygoon	917,64	1,00
291900		zand	Polygoon	0,82	1,00
291901		zand	Polygoon	9,79	1,00
291902		zand	Polygoon	4,10	1,00
291903		zand	Polygoon	1,88	1,00
291904		zand	Polygoon	1,85	1,00
291905		zand	Polygoon	1,88	1,00
291906		onverhard	Polygoon	4,92	1,00
291907		zand	Polygoon	19,59	1,00
291908		zand	Polygoon	46,12	1,00
291909		zand	Polygoon	69,91	1,00

Model: Plan situatie Industrielawaai  
versie van Gebied - Gebied  
Groep: (hoofdgroep)  
Lijst van Bodemgebieden, voor rekenmethode Industrielawaai - IL

ItemID	Naam	Omschr.	Vorm	Oppervlak	Bf
291910		onverhard	Polygoon	1317,97	1,00
291911		onverhard	Polygoon	170,48	1,00
291912		onverhard:zand	Polygoon	5391,40	1,00
291913		onverhard	Polygoon	37,40	1,00
291914		onverhard	Polygoon	33,55	1,00
291915		onverhard	Polygoon	17,60	1,00
291916		onverhard	Polygoon	43,34	1,00
291917		zand	Polygoon	16,92	1,00
291918		onverhard	Polygoon	2243,57	1,00
291919		onverhard	Polygoon	422,91	1,00
291920		onverhard	Polygoon	1094,19	1,00
291921		onverhard:zand	Polygoon	446,31	1,00
291922		onverhard	Polygoon	306,38	1,00
291923		onverhard:zand	Polygoon	100,59	1,00
291924		onverhard:zand	Polygoon	1720,14	1,00
291925		onverhard	Polygoon	193,62	1,00
291926		onverhard:zand	Polygoon	4736,22	1,00
291927		onverhard	Polygoon	669,10	1,00
291928		onverhard:zand	Polygoon	511,44	1,00
291929		onverhard:zand	Polygoon	2464,14	1,00
291930		onverhard	Polygoon	10,99	1,00
291931		onverhard:zand	Polygoon	191,24	1,00
291932		onverhard:zand	Polygoon	1851,93	1,00
291933		onverhard:zand	Polygoon	106,46	1,00
291934		onverhard:zand	Polygoon	48,26	1,00
291935		onverhard:zand	Polygoon	639,14	1,00
291936		zand	Polygoon	209,14	1,00
291937		onverhard	Polygoon	650,24	1,00
291938		onverhard	Polygoon	7477,71	1,00
291939		onverhard:zand	Polygoon	488,35	1,00
291940		onverhard	Polygoon	926,28	1,00
291941		onverhard:zand	Polygoon	214,12	1,00
291942		onverhard	Polygoon	392,51	1,00
291943		onverhard	Polygoon	732,69	1,00
291944		zand	Polygoon	1,68	1,00
291945		zand	Polygoon	1,72	1,00
291946		zand	Polygoon	1,75	1,00
291947		zand	Polygoon	6,50	1,00
291948		zand	Polygoon	73,44	1,00
291949		zand	Polygoon	1,89	1,00
291950		zand	Polygoon	9,24	1,00
291951		zand	Polygoon	1,55	1,00
291952		zand	Polygoon	1,58	1,00
291953		zand	Polygoon	1,82	1,00
291954		zand	Polygoon	1,53	1,00
291955		zand	Polygoon	1,70	1,00
291956		zand	Polygoon	1,50	1,00
291957		zand	Polygoon	409,20	1,00
291958		zand	Polygoon	114,14	1,00
291959		zand	Polygoon	1,20	1,00
291960		onverhard:zand	Polygoon	937,95	1,00
291961		zand	Polygoon	377,85	1,00
291962		zand	Polygoon	393,48	1,00
291963		zand	Polygoon	354,50	1,00
291964		zand	Polygoon	3268,49	1,00
291965		onverhard:zand	Polygoon	1075,86	1,00
291966		zand	Polygoon	1,66	1,00
291967		zand	Polygoon	5,20	1,00
291968		zand	Polygoon	5,98	1,00
291969		zand	Polygoon	3,59	1,00
291970		onverhard:zand	Polygoon	1252,46	1,00
291971		onverhard:zand	Polygoon	1066,71	1,00
291972		onverhard	Polygoon	1215,21	1,00

Model: Plan situatie Industrielawaai  
versie van Gebied - Gebied  
Groep: (hoofdgroep)  
Lijst van Bodemgebieden, voor rekenmethode Industrielawaai - IL

ItemID	Naam	Omschr.	Vorm	Oppervlak	Bf
291973		onverhard	Polygoon	9884,29	1,00
291974		zand	Polygoon	7,41	1,00
291975		zand	Polygoon	1025,50	1,00
291976		zand	Polygoon	747,62	1,00
291977		onverhard	Polygoon	34,10	1,00
291978		zand	Polygoon	386,28	1,00
291979		zand	Polygoon	42,80	1,00
291980		zand	Polygoon	7,07	1,00
291981		zand	Polygoon	870,73	1,00
291982		onverhard	Polygoon	1047,04	1,00
291983		zand	Polygoon	1648,79	1,00
291984		zand	Polygoon	173,89	1,00
291985		zand	Polygoon	1179,39	1,00
291986		onverhard:zand	Polygoon	350,05	1,00
291987		onverhard:zand	Polygoon	78,60	1,00
291988		zand	Polygoon	635,05	1,00
291989		onverhard:zand	Polygoon	222,28	1,00
291990		onverhard	Polygoon	1176,96	1,00
291991		onverhard	Polygoon	1200,11	1,00
291992		onverhard	Polygoon	1384,64	1,00
291993		onverhard:zand	Polygoon	19,92	1,00
291994		onverhard:zand	Polygoon	2487,23	1,00
291995		onverhard:zand	Polygoon	223,73	1,00
291996		onverhard:zand	Polygoon	53,16	1,00
291997		onverhard:zand	Polygoon	2203,76	1,00
291998		onverhard	Polygoon	3,97	1,00
291999		onverhard	Polygoon	15,22	1,00
292000		onverhard	Polygoon	4,12	1,00
292001		onverhard:zand	Polygoon	320,22	1,00
292002		groenvoorziening	Polygoon	NVT	1,00
292003		groenvoorziening:gras- en kruidachtigen	Polygoon	1172,16	1,00
292004		groenvoorziening:gras- en kruidachtigen	Polygoon	1081,14	1,00
292005		groenvoorziening:gras- en kruidachtigen	Polygoon	633,18	1,00
292006		groenvoorziening:gras- en kruidachtigen	Polygoon	689,04	1,00
292007		groenvoorziening:gras- en kruidachtigen	Polygoon	3498,30	1,00
292008		groenvoorziening:gras- en kruidachtigen	Polygoon	6146,46	1,00
292009		groenvoorziening:gras- en kruidachtigen	Polygoon	1632,61	1,00
292010		groenvoorziening:gras- en kruidachtigen	Polygoon	1345,37	1,00
292011		groenvoorziening:gras- en kruidachtigen	Polygoon	79,78	1,00
292012		groenvoorziening:gras- en kruidachtigen	Polygoon	36,42	1,00
292013		groenvoorziening:heesters	Polygoon	249,99	1,00
292014		groenvoorziening:gras- en kruidachtigen	Polygoon	633,62	1,00
292015		groenvoorziening:gras- en kruidachtigen	Polygoon	3243,07	1,00
292016		groenvoorziening:gras- en kruidachtigen	Polygoon	2127,69	1,00
292017		groenvoorziening:gras- en kruidachtigen	Polygoon	545,18	1,00
292018		groenvoorziening	Polygoon	NVT	1,00
292019		groenvoorziening	Polygoon	NVT	1,00
292020		groenvoorziening	Polygoon	NVT	1,00
292021		groenvoorziening	Polygoon	NVT	1,00
292022		groenvoorziening	Polygoon	NVT	1,00
292023		groenvoorziening	Polygoon	NVT	1,00
292024		groenvoorziening	Polygoon	NVT	1,00
292025		groenvoorziening	Polygoon	NVT	1,00
292026		groenvoorziening	Polygoon	0,01	1,00
292027		groenvoorziening	Polygoon	0,10	1,00
292028		groenvoorziening	Polygoon	NVT	1,00
292029		groenvoorziening	Polygoon	NVT	1,00
292030		groenvoorziening	Polygoon	NVT	1,00
292031		groenvoorziening:gras- en kruidachtigen	Polygoon	1616,21	1,00
292032		groenvoorziening:gras- en kruidachtigen	Polygoon	885,19	1,00
292033		groenvoorziening:gras- en kruidachtigen	Polygoon	569,10	1,00
292034		groenvoorziening:gras- en kruidachtigen	Polygoon	181,28	1,00
292035		groenvoorziening:gras- en kruidachtigen	Polygoon	36,53	1,00



Model: Plan situatie Industrielawaai  
versie van Gebied - Gebied  
Groep: (hoofdgroep)  
Lijst van Bodemgebieden, voor rekenmethode Industrielawaai - IL

ItemID	Naam	Omschr.	Vorm	Oppervlak	Bf
292036		groenvoorziening:gras- en kruidachtigen	Polygoon	13,80	1,00
292037		groenvoorziening:gras- en kruidachtigen	Polygoon	198,71	1,00
292038		groenvoorziening:gras- en kruidachtigen	Polygoon	331,10	1,00
292039		groenvoorziening:gras- en kruidachtigen	Polygoon	353,32	1,00
292040		groenvoorziening:gras- en kruidachtigen	Polygoon	1845,91	1,00
292041		groenvoorziening:gras- en kruidachtigen	Polygoon	469,59	1,00
292042		groenvoorziening:gras- en kruidachtigen	Polygoon	1038,53	1,00
292043		groenvoorziening:gras- en kruidachtigen	Polygoon	250,27	1,00
292044		groenvoorziening:gras- en kruidachtigen	Polygoon	428,43	1,00
292045		groenvoorziening:gras- en kruidachtigen	Polygoon	669,31	1,00
292046		groenvoorziening:gras- en kruidachtigen	Polygoon	521,03	1,00
292047		groenvoorziening:gras- en kruidachtigen	Polygoon	362,71	1,00
292048		groenvoorziening:gras- en kruidachtigen	Polygoon	72,51	1,00
292049		groenvoorziening:gras- en kruidachtigen	Polygoon	115,07	1,00
292050		groenvoorziening:gras- en kruidachtigen	Polygoon	36,45	1,00
292051		groenvoorziening:gras- en kruidachtigen	Polygoon	1484,76	1,00
292052		groenvoorziening:gras- en kruidachtigen	Polygoon	744,15	1,00
292053		groenvoorziening:gras- en kruidachtigen	Polygoon	613,21	1,00
292054		groenvoorziening:gras- en kruidachtigen	Polygoon	1554,88	1,00
292055		groenvoorziening:gras- en kruidachtigen	Polygoon	222,32	1,00
292056		groenvoorziening:gras- en kruidachtigen	Polygoon	19,62	1,00
292057		groenvoorziening:gras- en kruidachtigen	Polygoon	80,41	1,00
292058		groenvoorziening:gras- en kruidachtigen	Polygoon	41,48	1,00
292059		groenvoorziening:gras- en kruidachtigen	Polygoon	1807,19	1,00
292060		groenvoorziening:gras- en kruidachtigen	Polygoon	2324,07	1,00
292061		groenvoorziening:gras- en kruidachtigen	Polygoon	148,16	1,00
292062		groenvoorziening:gras- en kruidachtigen	Polygoon	29,58	1,00
292063		groenvoorziening:gras- en kruidachtigen	Polygoon	580,67	1,00
292064		groenvoorziening:gras- en kruidachtigen	Polygoon	119,47	1,00
292065		groenvoorziening:gras- en kruidachtigen	Polygoon	4,51	1,00
292066		groenvoorziening:gras- en kruidachtigen	Polygoon	60,08	1,00
292067		groenvoorziening:gras- en kruidachtigen	Polygoon	826,02	1,00
292068		groenvoorziening:gras- en kruidachtigen	Polygoon	1181,27	1,00
292069		groenvoorziening:gras- en kruidachtigen	Polygoon	630,73	1,00
292070		groenvoorziening:gras- en kruidachtigen	Polygoon	462,01	1,00
292071		groenvoorziening:gras- en kruidachtigen	Polygoon	4046,54	1,00
292072		groenvoorziening:gras- en kruidachtigen	Polygoon	1378,75	1,00
292073		groenvoorziening:gras- en kruidachtigen	Polygoon	1012,44	1,00
292074		groenvoorziening:gras- en kruidachtigen	Polygoon	1546,35	1,00
292075		groenvoorziening:gras- en kruidachtigen	Polygoon	256,19	1,00
292076		groenvoorziening:gras- en kruidachtigen	Polygoon	1742,01	1,00
292077		groenvoorziening:gras- en kruidachtigen	Polygoon	270,05	1,00
292078		groenvoorziening:gras- en kruidachtigen	Polygoon	429,24	1,00
292079		groenvoorziening:gras- en kruidachtigen	Polygoon	622,64	1,00
292080		groenvoorziening:gras- en kruidachtigen	Polygoon	546,51	1,00
292081		groenvoorziening:gras- en kruidachtigen	Polygoon	373,75	1,00
292082		groenvoorziening:gras- en kruidachtigen	Polygoon	521,83	1,00
292083		groenvoorziening:gras- en kruidachtigen	Polygoon	200,33	1,00
292084		groenvoorziening:gras- en kruidachtigen	Polygoon	205,48	1,00
292085		groenvoorziening:gras- en kruidachtigen	Polygoon	14,69	1,00
292086		groenvoorziening:gras- en kruidachtigen	Polygoon	29,19	1,00
292087		groenvoorziening:gras- en kruidachtigen	Polygoon	27,84	1,00
292088		groenvoorziening:gras- en kruidachtigen	Polygoon	240,80	1,00
292089		groenvoorziening:gras- en kruidachtigen	Polygoon	791,98	1,00
292090		groenvoorziening:gras- en kruidachtigen	Polygoon	567,04	1,00
292091		groenvoorziening:gras- en kruidachtigen	Polygoon	595,63	1,00
292092		groenvoorziening:gras- en kruidachtigen	Polygoon	695,62	1,00
292093		groenvoorziening:gras- en kruidachtigen	Polygoon	23,35	1,00
292094		groenvoorziening:gras- en kruidachtigen	Polygoon	925,59	1,00
292095		groenvoorziening:gras- en kruidachtigen	Polygoon	565,87	1,00
292096		groenvoorziening:gras- en kruidachtigen	Polygoon	1126,46	1,00
292097		groenvoorziening:gras- en kruidachtigen	Polygoon	2442,96	1,00
292098		groenvoorziening:gras- en kruidachtigen	Polygoon	12,58	1,00

Model: Plan situatie Industrielawaai  
versie van Gebied - Gebied  
Groep: (hoofdgroep)  
Lijst van Bodemgebieden, voor rekenmethode Industrielawaai - IL

ItemID	Naam	Omschr.	Vorm	Oppervlak	Bf
292099		groenvoorziening	Polygoon	907,59	1,00
292100		groenvoorziening	Polygoon	NVT	1,00
292101		groenvoorziening	Polygoon	763,68	1,00
292102		groenvoorziening	Polygoon	209,48	1,00
292103		groenvoorziening:gras- en kruidachtigen	Polygoon	75,56	1,00
292104		groenvoorziening:gras- en kruidachtigen	Polygoon	164,48	1,00
292105		groenvoorziening:gras- en kruidachtigen	Polygoon	90,70	1,00
292106		groenvoorziening:gras- en kruidachtigen	Polygoon	202,40	1,00
292107		groenvoorziening	Polygoon	328,58	1,00
292108		groenvoorziening	Polygoon	106,01	1,00
292109		groenvoorziening	Polygoon	34,74	1,00
292110		groenvoorziening	Polygoon	45,70	1,00
292111		groenvoorziening	Polygoon	283,07	1,00
292112		groenvoorziening	Polygoon	200,45	1,00
292113		groenvoorziening	Polygoon	434,26	1,00
292114		groenvoorziening:gras- en kruidachtigen	Polygoon	556,07	1,00
292115		groenvoorziening:gras- en kruidachtigen	Polygoon	280,99	1,00
292116		groenvoorziening:gras- en kruidachtigen	Polygoon	22,70	1,00
292117		groenvoorziening:gras- en kruidachtigen	Polygoon	169,43	1,00
292118		groenvoorziening	Polygoon	19,75	1,00
292119		groenvoorziening	Polygoon	60,95	1,00
292120		groenvoorziening	Polygoon	71,01	1,00
292121		groenvoorziening	Polygoon	795,85	1,00
292122		groenvoorziening	Polygoon	172,65	1,00
292123		groenvoorziening	Polygoon	240,29	1,00
292124		groenvoorziening	Polygoon	39,08	1,00
292125		groenvoorziening	Polygoon	177,21	1,00
292126		groenvoorziening	Polygoon	100,51	1,00
292127		groenvoorziening:gras- en kruidachtigen	Polygoon	32,34	1,00
292128		groenvoorziening	Polygoon	670,33	1,00
292129		groenvoorziening	Polygoon	1027,90	1,00
292130		groenvoorziening	Polygoon	1780,19	1,00
292131		groenvoorziening:gras- en kruidachtigen	Polygoon	464,70	1,00
292132		groenvoorziening:gras- en kruidachtigen	Polygoon	986,96	1,00
292133		groenvoorziening:gras- en kruidachtigen	Polygoon	232,80	1,00
292134		groenvoorziening:gras- en kruidachtigen	Polygoon	219,23	1,00
292135		groenvoorziening:gras- en kruidachtigen	Polygoon	142,55	1,00
292136		groenvoorziening:gras- en kruidachtigen	Polygoon	385,65	1,00
292137		groenvoorziening:gras- en kruidachtigen	Polygoon	695,11	1,00
292138		groenvoorziening	Polygoon	132,38	1,00
292139		groenvoorziening	Polygoon	34,46	1,00
292140		groenvoorziening	Polygoon	1005,51	1,00
292141		groenvoorziening:gras- en kruidachtigen	Polygoon	558,42	1,00
292142		groenvoorziening:gras- en kruidachtigen	Polygoon	32,37	1,00
292143		groenvoorziening:gras- en kruidachtigen	Polygoon	135,33	1,00
292144		groenvoorziening:planten	Polygoon	37,83	1,00
292145		groenvoorziening:planten	Polygoon	38,97	1,00
292146		groenvoorziening:planten	Polygoon	8,24	1,00
292147		groenvoorziening:planten	Polygoon	11,92	1,00
292148		groenvoorziening	Polygoon	682,40	1,00
292149		groenvoorziening	Polygoon	1730,74	1,00
292150		groenvoorziening	Polygoon	303,57	1,00
292151		groenvoorziening	Polygoon	1530,57	1,00
292152		groenvoorziening:gras- en kruidachtigen	Polygoon	398,40	1,00
292153		groenvoorziening:gras- en kruidachtigen	Polygoon	234,73	1,00
292154		groenvoorziening	Polygoon	186,73	1,00
292155		groenvoorziening	Polygoon	304,96	1,00
292156		groenvoorziening	Polygoon	52,79	1,00
292157		groenvoorziening:gras- en kruidachtigen	Polygoon	694,87	1,00
292158		groenvoorziening	Polygoon	70,35	1,00
292159		groenvoorziening	Polygoon	392,92	1,00
292160		groenvoorziening:gras- en kruidachtigen	Polygoon	565,33	1,00
292161		groenvoorziening:gras- en kruidachtigen	Polygoon	494,76	1,00

Model: Plan situatie Industrielawaai  
 versie van Gebied - Gebied  
 Groep: (hoofdgroep)  
 Lijst van Bodemgebieden, voor rekenmethode Industrielawaai - IL

ItemID	Naam	Omschr.	Vorm	Oppervlak	Bf
292166		groenvoorziening:gras- en kruidachtigen	Polygoon	208,06	1,00
292167		groenvoorziening	Polygoon	180,57	1,00
292168		groenvoorziening	Polygoon	295,49	1,00
292169		groenvoorziening	Polygoon	17,46	1,00
292170		groenvoorziening	Polygoon	546,04	1,00
292171		groenvoorziening	Polygoon	1008,73	1,00
292172		groenvoorziening	Polygoon	260,69	1,00
292173		groenvoorziening	Polygoon	142,27	1,00
292174		groenvoorziening:gras- en kruidachtigen	Polygoon	1867,40	1,00
292175		groenvoorziening	Polygoon	1318,70	1,00
292176		groenvoorziening:gras- en kruidachtigen	Polygoon	228,98	1,00
292177		groenvoorziening:gras- en kruidachtigen	Polygoon	42,09	1,00
292178		groenvoorziening:gras- en kruidachtigen	Polygoon	637,29	1,00
292179		groenvoorziening	Polygoon	526,14	1,00
292180		onverhard	Polygoon	216,04	1,00
292181		groenvoorziening	Polygoon	443,47	1,00
292182		groenvoorziening	Polygoon	891,82	1,00
292183		groenvoorziening:gras- en kruidachtigen	Polygoon	1267,90	1,00
292184		groenvoorziening:gras- en kruidachtigen	Polygoon	6,26	1,00
292185		groenvoorziening:gras- en kruidachtigen	Polygoon	465,59	1,00
292186		groenvoorziening:gras- en kruidachtigen	Polygoon	273,36	1,00
292187		groenvoorziening:gras- en kruidachtigen	Polygoon	51,60	1,00
292188		groenvoorziening	Polygoon	1625,54	1,00
292189		groenvoorziening:gras- en kruidachtigen	Polygoon	2,47	1,00
292190		groenvoorziening	Polygoon	7299,03	1,00
292191		groenvoorziening	Polygoon	35,96	1,00
292192		groenvoorziening	Polygoon	216,27	1,00
292193		groenvoorziening	Polygoon	373,62	1,00
292194		groenvoorziening	Polygoon	37,17	1,00
292195		groenvoorziening	Polygoon	429,09	1,00
292196		groenvoorziening	Polygoon	345,28	1,00
292197		groenvoorziening	Polygoon	500,00	1,00
292198		groenvoorziening	Polygoon	27,47	1,00
292199		groenvoorziening	Polygoon	159,67	1,00
292200		groenvoorziening	Polygoon	171,94	1,00
292201		groenvoorziening	Polygoon	1192,53	1,00
292202		groenvoorziening	Polygoon	87,45	1,00
292203		groenvoorziening	Polygoon	969,80	1,00
292204		groenvoorziening	Polygoon	352,05	1,00
292205		groenvoorziening:gras- en kruidachtigen	Polygoon	111,00	1,00
292206		groenvoorziening:gras- en kruidachtigen	Polygoon	215,96	1,00
292207		groenvoorziening:gras- en kruidachtigen	Polygoon	421,18	1,00
292208		groenvoorziening:gras- en kruidachtigen	Polygoon	362,13	1,00
292209		groenvoorziening:gras- en kruidachtigen	Polygoon	679,89	1,00
292210		groenvoorziening:gras- en kruidachtigen	Polygoon	107,38	1,00
292211		groenvoorziening:gras- en kruidachtigen	Polygoon	180,37	1,00
292212		groenvoorziening:gras- en kruidachtigen	Polygoon	101,50	1,00
292213		groenvoorziening:gras- en kruidachtigen	Polygoon	32,06	1,00
292214		groenvoorziening:gras- en kruidachtigen	Polygoon	1014,95	1,00
292215		groenvoorziening:gras- en kruidachtigen	Polygoon	1272,30	1,00
292216		groenvoorziening	Polygoon	2876,40	1,00
292217		groenvoorziening:gras- en kruidachtigen	Polygoon	57,13	1,00
292218		groenvoorziening:gras- en kruidachtigen	Polygoon	21,22	1,00
292219		groenvoorziening:gras- en kruidachtigen	Polygoon	101,54	1,00
292220		groenvoorziening:gras- en kruidachtigen	Polygoon	1383,30	1,00
292221		groenvoorziening	Polygoon	NVT	1,00
292222		groenvoorziening	Polygoon	NVT	1,00
292223		groenvoorziening	Polygoon	NVT	1,00
292224		groenvoorziening	Polygoon	NVT	1,00
292225		groenvoorziening:gras- en kruidachtigen	Polygoon	1464,23	1,00
292226		groenvoorziening:gras- en kruidachtigen	Polygoon	654,22	1,00
292227		groenvoorziening:gras- en kruidachtigen	Polygoon	2920,32	1,00
292228		groenvoorziening:gras- en kruidachtigen	Polygoon	169,21	1,00

Model: Plan situatie Industrielawaai  
versie van Gebied - Gebied  
Groep: (hoofdgroep)  
Lijst van Bodemgebieden, voor rekenmethode Industrielawaai - IL

ItemID	Naam	Omschr.	Vorm	Oppervlak	Bf
292229		groenvoorziening:gras- en kruidachtigen	Polygoon	44,55	1,00
292230		groenvoorziening:gras- en kruidachtigen	Polygoon	860,08	1,00
292231		groenvoorziening:gras- en kruidachtigen	Polygoon	1295,81	1,00
292232		groenvoorziening:gras- en kruidachtigen	Polygoon	0,01	1,00
292233		groenvoorziening:gras- en kruidachtigen	Polygoon	691,91	1,00
292234		groenvoorziening:gras- en kruidachtigen	Polygoon	1507,82	1,00
292235		groenvoorziening:gras- en kruidachtigen	Polygoon	0,29	1,00
292236		groenvoorziening:gras- en kruidachtigen	Polygoon	24,14	1,00
292237		groenvoorziening	Polygoon	NVT	1,00
292238		groenvoorziening	Polygoon	NVT	1,00
292239		groenvoorziening	Polygoon	NVT	1,00
292240		groenvoorziening	Polygoon	NVT	1,00
292241		groenvoorziening	Polygoon	NVT	1,00
292242		groenvoorziening	Polygoon	NVT	1,00
292243		groenvoorziening:gras- en kruidachtigen	Polygoon	1744,85	1,00
292244		groenvoorziening:gras- en kruidachtigen	Polygoon	5,66	1,00
292245		groenvoorziening:gras- en kruidachtigen	Polygoon	7,01	1,00
292246		groenvoorziening:gras- en kruidachtigen	Polygoon	9,49	1,00
292247		groenvoorziening:gras- en kruidachtigen	Polygoon	15,48	1,00
292248		groenvoorziening:gras- en kruidachtigen	Polygoon	1633,71	1,00
292249		groenvoorziening:gras- en kruidachtigen	Polygoon	0,01	1,00
292250		groenvoorziening:gras- en kruidachtigen	Polygoon	0,02	1,00
292251		groenvoorziening:gras- en kruidachtigen	Polygoon	2826,00	1,00
292252		groenvoorziening:gras- en kruidachtigen	Polygoon	NVT	1,00
292253		groenvoorziening:gras- en kruidachtigen	Polygoon	0,01	1,00
292254		groenvoorziening:gras- en kruidachtigen	Polygoon	0,02	1,00
292255		groenvoorziening:gras- en kruidachtigen	Polygoon	0,41	1,00
292256		groenvoorziening:gras- en kruidachtigen	Polygoon	220,03	1,00
292257		groenvoorziening:gras- en kruidachtigen	Polygoon	296,18	1,00
292258		groenvoorziening:gras- en kruidachtigen	Polygoon	196,12	1,00
292259		groenvoorziening:gras- en kruidachtigen	Polygoon	256,65	1,00
292260		groenvoorziening:gras- en kruidachtigen	Polygoon	82,69	1,00
292261		groenvoorziening:gras- en kruidachtigen	Polygoon	127,31	1,00
292262		groenvoorziening:gras- en kruidachtigen	Polygoon	16,93	1,00
292263		groenvoorziening:gras- en kruidachtigen	Polygoon	5,63	1,00
292264		groenvoorziening:gras- en kruidachtigen	Polygoon	163,03	1,00
292265		groenvoorziening:gras- en kruidachtigen	Polygoon	39,26	1,00
292266		groenvoorziening:gras- en kruidachtigen	Polygoon	1498,54	1,00
292267		groenvoorziening:gras- en kruidachtigen	Polygoon	208,34	1,00
292268		groenvoorziening:gras- en kruidachtigen	Polygoon	133,06	1,00
292269		groenvoorziening:gras- en kruidachtigen	Polygoon	172,02	1,00
292270		groenvoorziening:gras- en kruidachtigen	Polygoon	39,62	1,00
292271		groenvoorziening:gras- en kruidachtigen	Polygoon	249,14	1,00
292272		groenvoorziening:gras- en kruidachtigen	Polygoon	1657,60	1,00
292273		groenvoorziening:gras- en kruidachtigen	Polygoon	744,23	1,00
292274		groenvoorziening:gras- en kruidachtigen	Polygoon	492,57	1,00
292275		groenvoorziening:gras- en kruidachtigen	Polygoon	2742,83	1,00
292276		groenvoorziening:gras- en kruidachtigen	Polygoon	754,93	1,00
292277		groenvoorziening:gras- en kruidachtigen	Polygoon	512,24	1,00
292278		groenvoorziening:gras- en kruidachtigen	Polygoon	894,63	1,00
292279		groenvoorziening:gras- en kruidachtigen	Polygoon	211,34	1,00
292280		groenvoorziening:gras- en kruidachtigen	Polygoon	404,33	1,00
292281		groenvoorziening:gras- en kruidachtigen	Polygoon	779,54	1,00
292282		groenvoorziening:gras- en kruidachtigen	Polygoon	112,95	1,00
292283		groenvoorziening:gras- en kruidachtigen	Polygoon	1078,67	1,00
292284		groenvoorziening:gras- en kruidachtigen	Polygoon	1807,69	1,00
292285		groenvoorziening:gras- en kruidachtigen	Polygoon	1189,34	1,00
292286		groenvoorziening:gras- en kruidachtigen	Polygoon	366,70	1,00
292287		groenvoorziening:gras- en kruidachtigen	Polygoon	218,94	1,00
292288		groenvoorziening:gras- en kruidachtigen	Polygoon	150,17	1,00
292289		groenvoorziening:gras- en kruidachtigen	Polygoon	59,68	1,00
292290		groenvoorziening:gras- en kruidachtigen	Polygoon	26,86	1,00
292291		groenvoorziening:gras- en kruidachtigen	Polygoon	394,63	1,00

Model: Plan situatie Industrielawaai  
 versie van Gebied - Gebied  
 Groep: (hoofdgroep)  
 Lijst van Bodemgebieden, voor rekenmethode Industrielawaai - IL

ItemID	Naam	Omschr.	Vorm	Oppervlak	Bf
292292		groenvoorziening:gras- en kruidachtigen	Polygoon	43,89	1,00
292293		groenvoorziening:gras- en kruidachtigen	Polygoon	23,17	1,00
292294		groenvoorziening:gras- en kruidachtigen	Polygoon	277,85	1,00
292295		groenvoorziening:gras- en kruidachtigen	Polygoon	438,61	1,00
292296		groenvoorziening:gras- en kruidachtigen	Polygoon	648,23	1,00
292297		groenvoorziening:gras- en kruidachtigen	Polygoon	968,94	1,00
292298		groenvoorziening:gras- en kruidachtigen	Polygoon	710,19	1,00
292299		groenvoorziening:gras- en kruidachtigen	Polygoon	667,71	1,00
292300		groenvoorziening:gras- en kruidachtigen	Polygoon	782,58	1,00
292301		groenvoorziening:gras- en kruidachtigen	Polygoon	430,73	1,00
292302		groenvoorziening:gras- en kruidachtigen	Polygoon	618,55	1,00
292303		groenvoorziening:gras- en kruidachtigen	Polygoon	292,15	1,00
292304		groenvoorziening:gras- en kruidachtigen	Polygoon	477,48	1,00
292305		groenvoorziening:gras- en kruidachtigen	Polygoon	517,40	1,00
292306		groenvoorziening:gras- en kruidachtigen	Polygoon	1557,91	1,00
292307		groenvoorziening:gras- en kruidachtigen	Polygoon	504,70	1,00
292308		groenvoorziening:gras- en kruidachtigen	Polygoon	96,85	1,00
292309		groenvoorziening:gras- en kruidachtigen	Polygoon	591,67	1,00
292310		groenvoorziening:gras- en kruidachtigen	Polygoon	33,64	1,00
292311		groenvoorziening:gras- en kruidachtigen	Polygoon	399,79	1,00
292312		groenvoorziening:gras- en kruidachtigen	Polygoon	2277,26	1,00
292313		groenvoorziening:gras- en kruidachtigen	Polygoon	521,48	1,00
292314		groenvoorziening:gras- en kruidachtigen	Polygoon	157,87	1,00
292315		groenvoorziening:gras- en kruidachtigen	Polygoon	32,04	1,00
292316		groenvoorziening:gras- en kruidachtigen	Polygoon	10,87	1,00
292317		groenvoorziening:gras- en kruidachtigen	Polygoon	46,62	1,00
292318		groenvoorziening:gras- en kruidachtigen	Polygoon	273,64	1,00
292319		groenvoorziening:gras- en kruidachtigen	Polygoon	1917,50	1,00
292320		groenvoorziening:gras- en kruidachtigen	Polygoon	3465,09	1,00
292321		groenvoorziening:gras- en kruidachtigen	Polygoon	95,63	1,00
292322		groenvoorziening:gras- en kruidachtigen	Polygoon	35,42	1,00
292323		groenvoorziening:gras- en kruidachtigen	Polygoon	26,04	1,00
292324		groenvoorziening	Polygoon	326,70	1,00
292325		groenvoorziening	Polygoon	107,35	1,00
292326		groenvoorziening:gras- en kruidachtigen	Polygoon	149,51	1,00
292327		groenvoorziening:heesters	Polygoon	212,58	1,00
292328		groenvoorziening:gras- en kruidachtigen	Polygoon	642,89	1,00
292329		groenvoorziening:gras- en kruidachtigen	Polygoon	5994,92	1,00
292330		groenvoorziening:gras- en kruidachtigen	Polygoon	2374,02	1,00
292331		onverhard	Polygoon	6590,55	1,00
292332		groenvoorziening:gras- en kruidachtigen	Polygoon	3437,19	1,00
292333		groenvoorziening:gras- en kruidachtigen	Polygoon	2020,26	1,00
292334		groenvoorziening:gras- en kruidachtigen	Polygoon	1140,46	1,00
292335		groenvoorziening:gras- en kruidachtigen	Polygoon	554,41	1,00
292336		groenvoorziening:gras- en kruidachtigen	Polygoon	71,67	1,00
292337		groenvoorziening:gras- en kruidachtigen	Polygoon	20,89	1,00
292338		groenvoorziening:gras- en kruidachtigen	Polygoon	59,47	1,00
292339		groenvoorziening:gras- en kruidachtigen	Polygoon	18,59	1,00
292340		groenvoorziening:gras- en kruidachtigen	Polygoon	202,68	1,00
292341		groenvoorziening:gras- en kruidachtigen	Polygoon	212,29	1,00
292342		groenvoorziening:gras- en kruidachtigen	Polygoon	13,40	1,00
292343		groenvoorziening:gras- en kruidachtigen	Polygoon	98,87	1,00
292344		groenvoorziening:gras- en kruidachtigen	Polygoon	304,73	1,00
292345		groenvoorziening:gras- en kruidachtigen	Polygoon	7479,21	1,00
292346		groenvoorziening:gras- en kruidachtigen	Polygoon	1317,31	1,00
292347		groenvoorziening:gras- en kruidachtigen	Polygoon	419,07	1,00
292348		groenvoorziening:gras- en kruidachtigen	Polygoon	794,90	1,00
292349		groenvoorziening:gras- en kruidachtigen	Polygoon	1203,10	1,00
292350		groenvoorziening:gras- en kruidachtigen	Polygoon	413,12	1,00
292351		groenvoorziening:gras- en kruidachtigen	Polygoon	785,28	1,00
292352		groenvoorziening:gras- en kruidachtigen	Polygoon	431,36	1,00
292353		groenvoorziening:gras- en kruidachtigen	Polygoon	441,11	1,00
292354		groenvoorziening:gras- en kruidachtigen	Polygoon	626,94	1,00

Model: Plan situatie Industrielawaai  
versie van Gebied - Gebied  
Groep: (hoofdgroep)  
Lijst van Bodemgebieden, voor rekenmethode Industrielawaai - IL

ItemID	Naam	Omschr.	Vorm	Oppervlak	Bf
292355		groenvoorziening:gras- en kruidachtigen	Polygoon	501,52	1,00
292356		groenvoorziening:gras- en kruidachtigen	Polygoon	915,08	1,00
292357		groenvoorziening:gras- en kruidachtigen	Polygoon	794,70	1,00
292358		groenvoorziening:gras- en kruidachtigen	Polygoon	1162,09	1,00
292359		groenvoorziening:gras- en kruidachtigen	Polygoon	1127,94	1,00
292360		groenvoorziening	Polygoon	80,34	1,00
292361		groenvoorziening	Polygoon	348,51	1,00
292362		groenvoorziening	Polygoon	46,39	1,00
292363		groenvoorziening	Polygoon	68,82	1,00
292364		groenvoorziening:gras- en kruidachtigen	Polygoon	623,57	1,00
292365		groenvoorziening:gras- en kruidachtigen	Polygoon	56,38	1,00
292366		groenvoorziening:gras- en kruidachtigen	Polygoon	142,25	1,00
292367		groenvoorziening:gras- en kruidachtigen	Polygoon	2053,55	1,00
292368		groenvoorziening:gras- en kruidachtigen	Polygoon	15,93	1,00
292369		groenvoorziening:gras- en kruidachtigen	Polygoon	145,36	1,00
292370		groenvoorziening:gras- en kruidachtigen	Polygoon	78,12	1,00
292371		groenvoorziening	Polygoon	111,92	1,00
292372		groenvoorziening:gras- en kruidachtigen	Polygoon	203,01	1,00
292373		groenvoorziening:gras- en kruidachtigen	Polygoon	70,94	1,00
292374		groenvoorziening	Polygoon	541,71	1,00
292375		groenvoorziening	Polygoon	236,99	1,00
292376		groenvoorziening	Polygoon	665,15	1,00
292377		groenvoorziening	Polygoon	552,88	1,00
292378		groenvoorziening	Polygoon	598,77	1,00
292379		groenvoorziening	Polygoon	545,02	1,00
292380		groenvoorziening	Polygoon	421,68	1,00
292381		groenvoorziening:gras- en kruidachtigen	Polygoon	435,86	1,00
292382		groenvoorziening	Polygoon	1419,73	1,00
292383		groenvoorziening	Polygoon	63,83	1,00
292384		groenvoorziening:gras- en kruidachtigen	Polygoon	4024,22	1,00
292385		groenvoorziening	Polygoon	107,16	1,00
292386		groenvoorziening	Polygoon	382,60	1,00
292387		onverhard:zand	Polygoon	18,73	1,00
292388		groenvoorziening	Polygoon	1037,38	1,00
292389		groenvoorziening	Polygoon	325,66	1,00
292390		groenvoorziening:gras- en kruidachtigen	Polygoon	979,49	1,00
292391		groenvoorziening	Polygoon	220,30	1,00
292392		groenvoorziening	Polygoon	133,46	1,00
292393		groenvoorziening	Polygoon	155,61	1,00
292394		groenvoorziening	Polygoon	1022,58	1,00
292395		groenvoorziening	Polygoon	1600,45	1,00
292396		groenvoorziening	Polygoon	413,84	1,00
292397		groenvoorziening	Polygoon	102,41	1,00
292398		groenvoorziening	Polygoon	89,59	1,00
292399		groenvoorziening	Polygoon	56,62	1,00
292400		groenvoorziening	Polygoon	437,37	1,00
292401		groenvoorziening	Polygoon	43,49	1,00
292402		groenvoorziening	Polygoon	50,75	1,00
292403		groenvoorziening:gras- en kruidachtigen	Polygoon	1353,36	1,00
292404		groenvoorziening:gras- en kruidachtigen	Polygoon	1395,20	1,00
292405		groenvoorziening:gras- en kruidachtigen	Polygoon	2006,25	1,00
292406		groenvoorziening:gras- en kruidachtigen	Polygoon	1105,61	1,00
292407		groenvoorziening:gras- en kruidachtigen	Polygoon	800,32	1,00
292408		groenvoorziening	Polygoon	5,33	1,00
292409		groenvoorziening	Polygoon	4,18	1,00
292410		groenvoorziening:gras- en kruidachtigen	Polygoon	237,74	1,00
292411		groenvoorziening:gras- en kruidachtigen	Polygoon	124,18	1,00
292412		groenvoorziening:gras- en kruidachtigen	Polygoon	276,17	1,00
292413		groenvoorziening:gras- en kruidachtigen	Polygoon	823,81	1,00
292414		groenvoorziening:gras- en kruidachtigen	Polygoon	955,94	1,00
292415		groenvoorziening:gras- en kruidachtigen	Polygoon	80,55	1,00
292416		groenvoorziening	Polygoon	85,15	1,00
292417		groenvoorziening:gras- en kruidachtigen	Polygoon	400,25	1,00

Model: Plan situatie Industrielawaai  
versie van Gebied - Gebied  
Groep: (hoofdgroep)  
Lijst van Bodemgebieden, voor rekenmethode Industrielawaai - IL

ItemID	Naam	Omschr.	Vorm	Oppervlak	Bf
292418		groenvoorziening:gras- en kruidachtigen	Polygoon	576,95	1,00
292419		groenvoorziening:gras- en kruidachtigen	Polygoon	427,91	1,00
292420		groenvoorziening:gras- en kruidachtigen	Polygoon	733,31	1,00
292421		groenvoorziening:gras- en kruidachtigen	Polygoon	293,95	1,00
292422		groenvoorziening:gras- en kruidachtigen	Polygoon	361,75	1,00
292423		groenvoorziening:gras- en kruidachtigen	Polygoon	193,04	1,00
292424		groenvoorziening:gras- en kruidachtigen	Polygoon	74,11	1,00
292425		groenvoorziening:gras- en kruidachtigen	Polygoon	237,95	1,00
292426		groenvoorziening:gras- en kruidachtigen	Polygoon	835,45	1,00
292427		onverhard:zand	Polygoon	17,54	1,00
292428		groenvoorziening:gras- en kruidachtigen	Polygoon	746,31	1,00
292429		groenvoorziening	Polygoon	2774,82	1,00
292430		groenvoorziening	Polygoon	1126,54	1,00
292431		groenvoorziening	Polygoon	498,50	1,00
292432		groenvoorziening	Polygoon	3523,62	1,00
292433		groenvoorziening	Polygoon	487,24	1,00
292434		groenvoorziening:gras- en kruidachtigen	Polygoon	8,03	1,00
292435		groenvoorziening:gras- en kruidachtigen	Polygoon	3,93	1,00
292436		groenvoorziening:gras- en kruidachtigen	Polygoon	493,05	1,00
292437		groenvoorziening:gras- en kruidachtigen	Polygoon	1,05	1,00
292438		groenvoorziening:gras- en kruidachtigen	Polygoon	1751,15	1,00
292439		groenvoorziening:gras- en kruidachtigen	Polygoon	909,96	1,00
292440		groenvoorziening:gras- en kruidachtigen	Polygoon	93,14	1,00
292441		groenvoorziening:gras- en kruidachtigen	Polygoon	21,87	1,00
292442		groenvoorziening:gras- en kruidachtigen	Polygoon	767,05	1,00
292443		groenvoorziening:gras- en kruidachtigen	Polygoon	614,72	1,00
292444		groenvoorziening:gras- en kruidachtigen	Polygoon	44,19	1,00
292445		groenvoorziening:gras- en kruidachtigen	Polygoon	36,00	1,00
292446		groenvoorziening:gras- en kruidachtigen	Polygoon	1489,59	1,00
292447		groenvoorziening:gras- en kruidachtigen	Polygoon	1526,20	1,00
292448		groenvoorziening:gras- en kruidachtigen	Polygoon	31,60	1,00
292449		onverhard:zand	Polygoon	80,66	1,00
292450		onverhard:zand	Polygoon	49,47	1,00
292451		onverhard:zand	Polygoon	27,00	1,00
292452		onverhard:zand	Polygoon	36,62	1,00
292453		onverhard	Polygoon	69,54	1,00
292454		onverhard	Polygoon	14,23	1,00
292455		onverhard:zand	Polygoon	510,04	1,00
292456		onverhard:zand	Polygoon	30,71	1,00
292457		onverhard:zand	Polygoon	29,87	1,00
292458		onverhard	Polygoon	80,20	1,00
292460		onverhard	Polygoon	1545,10	1,00
292461		onverhard:zand	Polygoon	42,14	1,00
292462		onverhard:zand	Polygoon	21,00	1,00
292463		onverhard:zand	Polygoon	10,00	1,00
292464		onverhard:zand	Polygoon	28,65	1,00
292465		onverhard:zand	Polygoon	10,61	1,00
292466		onverhard	Polygoon	35,52	1,00
292467		onverhard	Polygoon	43,65	1,00
292468		onverhard:zand	Polygoon	38,08	1,00
292469		onverhard	Polygoon	6,90	1,00
292470		oever, slootkant	Polygoon	382,10	1,00
292471		oever, slootkant	Polygoon	2,95	1,00
292472		oever, slootkant	Polygoon	21,85	1,00
292473		oever, slootkant	Polygoon	200,47	1,00
292474		oever, slootkant	Polygoon	1137,24	1,00
292475		oever, slootkant	Polygoon	104,41	1,00
292476		oever, slootkant	Polygoon	492,76	1,00
292477		oever, slootkant	Polygoon	720,63	1,00
292478		oever, slootkant	Polygoon	777,51	1,00
292479		oever, slootkant	Polygoon	319,32	1,00
292480		oever, slootkant	Polygoon	75,12	1,00
292481		oever, slootkant	Polygoon	398,78	1,00

Model: Plan situatie Industrielawaai  
versie van Gebied - Gebied  
Groep: (hoofdgroep)  
Lijst van Bodemgebieden, voor rekenmethode Industrielawaai - IL

ItemID	Naam	Omschr.	Vorm	Oppervlak	Bf
292482		oever, slootkant	Polygoon	275,04	1,00
292483		oever, slootkant	Polygoon	53,86	1,00
292484		oever, slootkant	Polygoon	0,42	1,00
292485		oever, slootkant	Polygoon	3703,51	1,00
292486		oever, slootkant	Polygoon	434,09	1,00
292487		oever, slootkant	Polygoon	7,37	1,00
292488		oever, slootkant	Polygoon	0,24	1,00
292489		oever, slootkant	Polygoon	0,39	1,00
292490		oever, slootkant	Polygoon	629,05	1,00
292491		oever, slootkant	Polygoon	218,28	1,00
292492		oever, slootkant	Polygoon	970,17	1,00
292493		oever, slootkant	Polygoon	1848,72	1,00
292494		oever, slootkant	Polygoon	783,05	1,00
292495		oever, slootkant	Polygoon	105,82	1,00
292496		oever, slootkant	Polygoon	1373,07	1,00
292497		oever, slootkant	Polygoon	43,77	1,00
292498		oever, slootkant	Polygoon	841,62	1,00
292499		oever, slootkant	Polygoon	225,58	1,00
292500		oever, slootkant	Polygoon	602,89	1,00
292501		oever, slootkant	Polygoon	251,27	1,00
292502		oever, slootkant	Polygoon	840,53	1,00
292503		oever, slootkant	Polygoon	13,41	1,00
292504		oever, slootkant	Polygoon	108,47	1,00
292505		oever, slootkant	Polygoon	239,08	1,00
292506		oever, slootkant	Polygoon	488,75	1,00
292507		oever, slootkant	Polygoon	217,93	1,00
292508		oever, slootkant	Polygoon	1251,77	1,00
292509		oever, slootkant	Polygoon	2075,90	1,00
292510		oever, slootkant	Polygoon	1475,10	1,00
292511		oever, slootkant	Polygoon	2013,59	1,00
292512		oever, slootkant	Polygoon	791,92	1,00
292513		oever, slootkant	Polygoon	1072,65	1,00
292514		oever, slootkant	Polygoon	183,24	1,00
292515		oever, slootkant	Polygoon	77,21	1,00
292516		oever, slootkant	Polygoon	582,73	1,00
292517		oever, slootkant	Polygoon	1206,80	1,00
292518		oever, slootkant	Polygoon	777,17	1,00
292519		oever, slootkant	Polygoon	205,72	1,00
292520		oever, slootkant	Polygoon	1020,78	1,00
292521		oever, slootkant	Polygoon	852,86	1,00
292522		oever, slootkant	Polygoon	807,79	1,00
292523		oever, slootkant	Polygoon	227,65	1,00
292524		oever, slootkant	Polygoon	1,10	1,00
292525		oever, slootkant	Polygoon	1124,43	1,00
292526		oever, slootkant	Polygoon	227,97	1,00
292527		oever, slootkant	Polygoon	0,01	1,00
292528		oever, slootkant	Polygoon	0,01	1,00
292529		oever, slootkant	Polygoon	0,01	1,00
292530		oever, slootkant	Polygoon	NVT	1,00
292531		oever, slootkant	Polygoon	0,06	1,00
292532		oever, slootkant	Polygoon	0,27	1,00
292533		oever, slootkant	Polygoon	0,29	1,00
292534		oever, slootkant	Polygoon	1,99	1,00
292535		oever, slootkant	Polygoon	2,33	1,00
292536		oever, slootkant	Polygoon	116,68	1,00
292537		oever, slootkant	Polygoon	0,17	1,00
292538		oever, slootkant	Polygoon	1562,41	1,00
292539		oever, slootkant	Polygoon	0,30	1,00
292540		oever, slootkant	Polygoon	4,07	1,00
292541		oever, slootkant	Polygoon	47,12	1,00
292542		oever, slootkant	Polygoon	0,01	1,00
292543		oever, slootkant	Polygoon	20,43	1,00
292544		oever, slootkant	Polygoon	22,24	1,00



Model: Plan situatie Industrielawaai  
versie van Gebied - Gebied  
Groep: (hoofdgroep)  
Lijst van Bodemgebieden, voor rekenmethode Industrielawaai - IL

ItemID	Naam	Omschr.	Vorm	Oppervlak	Bf
292545	oever,	slootkant	Polygoon	0,10	1,00
292546	oever,	slootkant	Polygoon	0,17	1,00
292547	oever,	slootkant	Polygoon	0,55	1,00
292548	oever,	slootkant	Polygoon	0,01	1,00
292549	oever,	slootkant	Polygoon	0,02	1,00
292550	oever,	slootkant	Polygoon	0,27	1,00
292551	oever,	slootkant	Polygoon	0,36	1,00
292552	oever,	slootkant	Polygoon	0,97	1,00
292553	oever,	slootkant	Polygoon	10,04	1,00
292554	oever,	slootkant	Polygoon	16,77	1,00
292555	oever,	slootkant	Polygoon	NVT	1,00
292556	oever,	slootkant	Polygoon	NVT	1,00
292557	oever,	slootkant	Polygoon	422,70	1,00
292558	oever,	slootkant	Polygoon	64,49	1,00
292559	oever,	slootkant	Polygoon	260,26	1,00
292560	oever,	slootkant	Polygoon	195,09	1,00
292561	oever,	slootkant	Polygoon	1207,04	1,00
292562	oever,	slootkant	Polygoon	232,08	1,00
292563	oever,	slootkant	Polygoon	1016,93	1,00
292564	oever,	slootkant	Polygoon	1023,07	1,00
292565	oever,	slootkant	Polygoon	270,68	1,00
292566	oever,	slootkant	Polygoon	474,91	1,00
292567	oever,	slootkant	Polygoon	317,10	1,00
292568	oever,	slootkant	Polygoon	287,71	1,00
292569	oever,	slootkant	Polygoon	880,35	1,00
292570	oever,	slootkant	Polygoon	399,90	1,00
292571	oever,	slootkant	Polygoon	610,15	1,00
292572	oever,	slootkant	Polygoon	1181,16	1,00
292573	oever,	slootkant	Polygoon	99,87	1,00
292574	oever,	slootkant	Polygoon	123,54	1,00
292575	oever,	slootkant	Polygoon	1647,85	1,00
292576	oever,	slootkant	Polygoon	1967,18	1,00
292577	oever,	slootkant	Polygoon	399,92	1,00
292578	oever,	slootkant	Polygoon	570,72	1,00
292579	oever,	slootkant	Polygoon	2,26	1,00
292580	oever,	slootkant	Polygoon	199,41	1,00
292581	oever,	slootkant	Polygoon	287,89	1,00
292582	oever,	slootkant	Polygoon	161,51	1,00
292583	oever,	slootkant	Polygoon	98,47	1,00
292584	oever,	slootkant	Polygoon	3168,84	1,00
292585	oever,	slootkant	Polygoon	2567,70	1,00
292586	oever,	slootkant	Polygoon	697,27	1,00
292587	oever,	slootkant	Polygoon	832,55	1,00
292588	oever,	slootkant	Polygoon	162,75	1,00
292589	oever,	slootkant	Polygoon	1497,53	1,00
292590	oever,	slootkant	Polygoon	556,46	1,00
292591	oever,	slootkant	Polygoon	692,20	1,00
292592	oever,	slootkant	Polygoon	1035,60	1,00
292593	oever,	slootkant	Polygoon	240,01	1,00
292594	oever,	slootkant	Polygoon	425,40	1,00
292595	oever,	slootkant	Polygoon	639,05	1,00
292596	oever,	slootkant	Polygoon	325,62	1,00
292597	oever,	slootkant	Polygoon	1364,77	1,00
292598	oever,	slootkant	Polygoon	28,25	1,00
292599	oever,	slootkant	Polygoon	1418,99	1,00
292600	oever,	slootkant	Polygoon	1006,56	1,00
292601	oever,	slootkant	Polygoon	1618,29	1,00
292602	oever,	slootkant	Polygoon	397,92	1,00
292603	oever,	slootkant	Polygoon	366,23	1,00
292604	oever,	slootkant	Polygoon	925,08	1,00
292605	oever,	slootkant	Polygoon	24,96	1,00
292606	oever,	slootkant	Polygoon	110,46	1,00
292607	oever,	slootkant	Polygoon	0,22	1,00

Model: Plan situatie Industrielawaai  
versie van Gebied - Gebied  
Groep: (hoofdgroep)  
Lijst van Bodemgebieden, voor rekenmethode Industrielawaai - IL

ItemID	Naam	Omschr.	Vorm	Oppervlak	Bf
292608	oever,	slootkant	Polygoon	246,95	1,00
292609	oever,	slootkant	Polygoon	219,49	1,00
292610	oever,	slootkant	Polygoon	240,23	1,00
292611	oever,	slootkant	Polygoon	363,95	1,00
292612	oever,	slootkant	Polygoon	523,38	1,00
292613	oever,	slootkant	Polygoon	226,81	1,00
292614	oever,	slootkant	Polygoon	244,04	1,00
292615	oever,	slootkant	Polygoon	6,90	1,00
292616	oever,	slootkant	Polygoon	NVT	1,00
292617	oever,	slootkant	Polygoon	NVT	1,00
292618	oever,	slootkant	Polygoon	NVT	1,00
292619	oever,	slootkant	Polygoon	134,83	1,00
292620	oever,	slootkant	Polygoon	175,36	1,00
292622	oever,	slootkant	Polygoon	2227,43	1,00
292623	oever,	slootkant	Polygoon	767,99	1,00
292624	oever,	slootkant	Polygoon	22,59	1,00
292625	oever,	slootkant	Polygoon	0,59	1,00
292626	oever,	slootkant	Polygoon	1,14	1,00
292627	oever,	slootkant	Polygoon	17,80	1,00
292628	oever,	slootkant	Polygoon	1424,49	1,00
292629	oever,	slootkant	Polygoon	224,32	1,00
292630	oever,	slootkant	Polygoon	391,34	1,00
292631	oever,	slootkant	Polygoon	334,56	1,00
292632	oever,	slootkant	Polygoon	1161,80	1,00
292633	oever,	slootkant	Polygoon	927,07	1,00
292634	oever,	slootkant	Polygoon	1123,80	1,00
292635	oever,	slootkant	Polygoon	480,55	1,00
292636	oever,	slootkant	Polygoon	206,49	1,00
292637	oever,	slootkant	Polygoon	615,09	1,00
292638	oever,	slootkant	Polygoon	217,99	1,00
292639	oever,	slootkant	Polygoon	954,17	1,00
292640	oever,	slootkant	Polygoon	966,52	1,00
292641	oever,	slootkant	Polygoon	727,49	1,00
292642	oever,	slootkant	Polygoon	90,15	1,00
292643	oever,	slootkant	Polygoon	68,04	1,00
292644	oever,	slootkant	Polygoon	58,58	1,00
292645	oever,	slootkant	Polygoon	5513,61	1,00
292646	oever,	slootkant	Polygoon	2170,93	1,00
292647	oever,	slootkant	Polygoon	750,60	1,00
292648	oever,	slootkant	Polygoon	NVT	1,00
292649	oever,	slootkant	Polygoon	738,65	1,00
292650	oever,	slootkant	Polygoon	910,23	1,00
292651	oever,	slootkant	Polygoon	2561,26	1,00
292652	oever,	slootkant	Polygoon	731,63	1,00
292653	oever,	slootkant	Polygoon	803,49	1,00
292654	oever,	slootkant	Polygoon	560,90	1,00
292655	oever,	slootkant	Polygoon	519,63	1,00
292656	oever,	slootkant	Polygoon	731,08	1,00
292657	oever,	slootkant	Polygoon	454,26	1,00
292658	oever,	slootkant	Polygoon	3391,53	1,00
292659	oever,	slootkant	Polygoon	19,72	1,00
292660	oever,	slootkant	Polygoon	151,38	1,00
292661	oever,	slootkant	Polygoon	496,04	1,00
292662	oever,	slootkant	Polygoon	199,63	1,00
292663	oever,	slootkant	Polygoon	365,80	1,00
292664	oever,	slootkant	Polygoon	286,87	1,00
292665	oever,	slootkant	Polygoon	1185,33	1,00
292666	oever,	slootkant	Polygoon	3477,32	1,00
292667	oever,	slootkant	Polygoon	426,17	1,00
292668	oever,	slootkant	Polygoon	162,76	1,00
292669	oever,	slootkant	Polygoon	581,89	1,00
292670	oever,	slootkant	Polygoon	367,46	1,00
292671	oever,	slootkant	Polygoon	427,21	1,00

Model: Plan situatie Industrielawaai  
versie van Gebied - Gebied  
Groep: (hoofdgroep)  
Lijst van Bodemgebieden, voor rekenmethode Industrielawaai - IL

ItemID	Naam	Omschr.	Vorm	Oppervlak	Bf
292672		oever, slootkant	Polygoon	10,94	1,00
292673		oever, slootkant	Polygoon	511,81	1,00
292674		oever, slootkant	Polygoon	7,49	1,00
292675		oever, slootkant	Polygoon	26,44	1,00
292676		oever, slootkant	Polygoon	401,58	1,00
292677		oever, slootkant	Polygoon	400,17	1,00
292678		oever, slootkant	Polygoon	868,17	1,00
292679		oever, slootkant	Polygoon	417,54	1,00
292680		oever, slootkant	Polygoon	542,67	1,00
292681		oever, slootkant	Polygoon	378,01	1,00
292682		oever, slootkant	Polygoon	11,12	1,00
292683		oever, slootkant	Polygoon	2971,20	1,00
292684		oever, slootkant	Polygoon	11654,52	1,00
292685		oever, slootkant	Polygoon	103,68	1,00
292686		oever, slootkant	Polygoon	88,42	1,00
292687		oever, slootkant	Polygoon	321,66	1,00
292688		oever, slootkant	Polygoon	1069,33	1,00
292689		oever, slootkant	Polygoon	170,69	1,00
292690		oever, slootkant	Polygoon	132,51	1,00
292691		oever, slootkant	Polygoon	558,15	1,00
292692		oever, slootkant	Polygoon	337,58	1,00
292693		oever, slootkant	Polygoon	445,00	1,00
292694		oever, slootkant	Polygoon	208,71	1,00
292695		oever, slootkant	Polygoon	111,23	1,00
292696		oever, slootkant	Polygoon	165,25	1,00
292697		oever, slootkant	Polygoon	267,46	1,00
292698		oever, slootkant	Polygoon	258,96	1,00
292699		oever, slootkant	Polygoon	366,20	1,00
292700		oever, slootkant	Polygoon	628,99	1,00
292701		oever, slootkant	Polygoon	157,78	1,00
292702		oever, slootkant	Polygoon	1276,54	1,00
292703		oever, slootkant	Polygoon	1388,57	1,00
292704		oever, slootkant	Polygoon	389,27	1,00
292705		oever, slootkant	Polygoon	251,29	1,00
292706		oever, slootkant	Polygoon	356,21	1,00
292707		oever, slootkant	Polygoon	123,91	1,00
292708		oever, slootkant	Polygoon	1111,70	1,00
292709		oever, slootkant	Polygoon	590,21	1,00
292710		oever, slootkant	Polygoon	158,33	1,00
292711		oever, slootkant	Polygoon	226,15	1,00
292712		oever, slootkant	Polygoon	82,60	1,00
292713		oever, slootkant	Polygoon	24,46	1,00
292714		oever, slootkant	Polygoon	72,48	1,00
292715		oever, slootkant	Polygoon	43,16	1,00
292716		oever, slootkant	Polygoon	212,73	1,00
292717		oever, slootkant	Polygoon	85,62	1,00
292718		oever, slootkant	Polygoon	170,06	1,00
292719		oever, slootkant	Polygoon	109,16	1,00
292720		oever, slootkant	Polygoon	330,88	1,00
292721		oever, slootkant	Polygoon	323,67	1,00
292722		oever, slootkant	Polygoon	1227,57	1,00
292723		oever, slootkant	Polygoon	750,66	1,00
292724		oever, slootkant	Polygoon	203,79	1,00
292725		oever, slootkant	Polygoon	1134,85	1,00
292726		oever, slootkant	Polygoon	746,74	1,00
292727		oever, slootkant	Polygoon	464,21	1,00
292728		oever, slootkant	Polygoon	226,95	1,00
292729		oever, slootkant	Polygoon	17,08	1,00
292730		oever, slootkant	Polygoon	227,41	1,00
292731		oever, slootkant	Polygoon	108,96	1,00
292732		oever, slootkant	Polygoon	83,85	1,00
292733		oever, slootkant	Polygoon	1491,29	1,00
292734		oever, slootkant	Polygoon	948,94	1,00

Model: Plan situatie Industrielawaai  
versie van Gebied - Gebied  
Groep: (hoofdgroep)  
Lijst van Bodemgebieden, voor rekenmethode Industrielawaai - IL

ItemID	Naam	Omschr.	Vorm	Oppervlak	Bf
292735		oever, slootkant	Polygoon	360,12	1,00
292736		oever, slootkant	Polygoon	664,69	1,00
292737		oever, slootkant	Polygoon	1311,61	1,00
292738		oever, slootkant	Polygoon	96,97	1,00
292739		oever, slootkant	Polygoon	833,68	1,00
292740		oever, slootkant	Polygoon	602,88	1,00
292741		oever, slootkant	Polygoon	257,15	1,00
292742		oever, slootkant	Polygoon	270,13	1,00
292743		oever, slootkant	Polygoon	334,50	1,00
292744		oever, slootkant	Polygoon	1602,70	1,00
292745		oever, slootkant	Polygoon	704,68	1,00
292746		oever, slootkant	Polygoon	515,69	1,00
292747		oever, slootkant	Polygoon	16,06	1,00
292748		oever, slootkant	Polygoon	29,72	1,00
292749		oever, slootkant	Polygoon	377,41	1,00
292750		oever, slootkant	Polygoon	484,97	1,00
292751		oever, slootkant	Polygoon	212,71	1,00
292752		oever, slootkant	Polygoon	458,97	1,00
292753		oever, slootkant	Polygoon	26,77	1,00
292754		oever, slootkant	Polygoon	176,06	1,00
292755		oever, slootkant	Polygoon	735,48	1,00
292756		oever, slootkant	Polygoon	1000,82	1,00
292757		oever, slootkant	Polygoon	264,79	1,00
292758		oever, slootkant	Polygoon	1523,56	1,00
292759		oever, slootkant	Polygoon	190,49	1,00
292760		oever, slootkant	Polygoon	81,16	1,00
292761		oever, slootkant	Polygoon	22,36	1,00
292762		oever, slootkant	Polygoon	1171,02	1,00
292763		oever, slootkant	Polygoon	318,83	1,00
292764		oever, slootkant	Polygoon	134,44	1,00
292765		oever, slootkant	Polygoon	312,69	1,00
292766		oever, slootkant	Polygoon	952,98	1,00
292767		oever, slootkant	Polygoon	316,36	1,00
292768		oever, slootkant	Polygoon	NVT	1,00
292769		oever, slootkant	Polygoon	NVT	1,00
292770		oever, slootkant	Polygoon	NVT	1,00
292771		oever, slootkant	Polygoon	NVT	1,00
292772		oever, slootkant	Polygoon	NVT	1,00
292773		oever, slootkant	Polygoon	NVT	1,00
292774		oever, slootkant	Polygoon	NVT	1,00
292775		oever, slootkant	Polygoon	378,91	1,00
292776		oever, slootkant	Polygoon	227,83	1,00
292777		oever, slootkant	Polygoon	74,26	1,00
292778		oever, slootkant	Polygoon	212,26	1,00
292779		oever, slootkant	Polygoon	1121,83	1,00
292780		oever, slootkant	Polygoon	30,79	1,00
292781		oever, slootkant	Polygoon	1085,78	1,00
292782		oever, slootkant	Polygoon	447,51	1,00
292783		oever, slootkant	Polygoon	1289,68	1,00
292784		oever, slootkant	Polygoon	1126,75	1,00
292785		oever, slootkant	Polygoon	258,18	1,00
292786		oever, slootkant	Polygoon	230,03	1,00
292787		oever, slootkant	Polygoon	NVT	1,00
292788		oever, slootkant	Polygoon	140,07	1,00
292789		oever, slootkant	Polygoon	798,24	1,00
292790		oever, slootkant	Polygoon	3,71	1,00
292791		oever, slootkant	Polygoon	1205,46	1,00
292792		oever, slootkant	Polygoon	122,06	1,00
292793		oever, slootkant	Polygoon	607,56	1,00
292794		oever, slootkant	Polygoon	1453,06	1,00
292795		oever, slootkant	Polygoon	568,85	1,00
292796		oever, slootkant	Polygoon	453,72	1,00
292797		oever, slootkant	Polygoon	1033,66	1,00

Model: Plan situatie Industrielawaai  
versie van Gebied - Gebied  
Groep: (hoofdgroep)  
Lijst van Bodemgebieden, voor rekenmethode Industrielawaai - IL

ItemID	Naam	Omschr.	Vorm	Oppervlak	Bf
292798		oever, slootkant	Polygoon	205,78	1,00
292799		oever, slootkant	Polygoon	641,55	1,00
292800		oever, slootkant	Polygoon	700,03	1,00
292801		oever, slootkant	Polygoon	362,33	1,00
292802		oever, slootkant	Polygoon	677,85	1,00
292803		oever, slootkant	Polygoon	280,87	1,00
292804		oever, slootkant	Polygoon	1118,34	1,00
292805		oever, slootkant	Polygoon	1232,25	1,00
292806		oever, slootkant	Polygoon	1839,75	1,00
292807		oever, slootkant	Polygoon	511,81	1,00
292808		oever, slootkant	Polygoon	1363,51	1,00
292809		oever, slootkant	Polygoon	2820,38	1,00
292810		oever, slootkant	Polygoon	34,37	1,00
292811		oever, slootkant	Polygoon	35,60	1,00
292812		oever, slootkant	Polygoon	412,76	1,00
292813		oever, slootkant	Polygoon	188,22	1,00
292814		oever, slootkant	Polygoon	303,37	1,00
292815		oever, slootkant	Polygoon	218,47	1,00
292816		oever, slootkant	Polygoon	524,36	1,00
292817		oever, slootkant	Polygoon	36,25	1,00
292818		oever, slootkant	Polygoon	172,29	1,00
292819		oever, slootkant	Polygoon	418,13	1,00
292820		oever, slootkant	Polygoon	186,72	1,00
292821		oever, slootkant	Polygoon	475,71	1,00
292822		oever, slootkant	Polygoon	199,18	1,00
292823		oever, slootkant	Polygoon	99,94	1,00
292824		oever, slootkant	Polygoon	479,19	1,00
292825		oever, slootkant	Polygoon	428,75	1,00
292826		oever, slootkant	Polygoon	174,96	1,00
292827		oever, slootkant	Polygoon	398,93	1,00
292828		oever, slootkant	Polygoon	191,30	1,00
292829		oever, slootkant	Polygoon	24,76	1,00
292830		oever, slootkant	Polygoon	624,56	1,00
292831		oever, slootkant	Polygoon	270,56	1,00
292832		oever, slootkant	Polygoon	1194,88	1,00
292833		oever, slootkant	Polygoon	514,01	1,00
292834		oever, slootkant	Polygoon	480,97	1,00
292835		oever, slootkant	Polygoon	251,79	1,00
292836		oever, slootkant	Polygoon	382,21	1,00
292837		oever, slootkant	Polygoon	112,50	1,00
292838		oever, slootkant	Polygoon	9,88	1,00
292839		oever, slootkant	Polygoon	514,64	1,00
292840		oever, slootkant	Polygoon	618,22	1,00
292841		oever, slootkant	Polygoon	835,63	1,00
292842		oever, slootkant	Polygoon	929,13	1,00
292843		oever, slootkant	Polygoon	596,56	1,00
292844		oever, slootkant	Polygoon	379,87	1,00
292845		oever, slootkant	Polygoon	3534,36	1,00
292846		oever, slootkant	Polygoon	1250,70	1,00
292847		oever, slootkant	Polygoon	7,24	1,00
292848		oever, slootkant	Polygoon	462,28	1,00
292849		oever, slootkant	Polygoon	1809,74	1,00
292850		oever, slootkant	Polygoon	654,47	1,00
292851		oever, slootkant	Polygoon	697,35	1,00
292852		oever, slootkant	Polygoon	1142,89	1,00
292853		oever, slootkant	Polygoon	5665,10	1,00
292854		oever, slootkant	Polygoon	925,04	1,00
292855		oever, slootkant	Polygoon	638,73	1,00
292856		oever, slootkant	Polygoon	116,63	1,00
292857		oever, slootkant	Polygoon	3654,34	1,00
292858		oever, slootkant	Polygoon	167,82	1,00
292859		oever, slootkant	Polygoon	76,92	1,00
292860		oever, slootkant	Polygoon	11,22	1,00

Model: Plan situatie Industrielawaai  
versie van Gebied - Gebied  
Groep: (hoofdgroep)  
Lijst van Bodemgebieden, voor rekenmethode Industrielawaai - IL

ItemID	Naam	Omschr.	Vorm	Oppervlak	Bf
292861	oever,	slootkant	Polygoon	277,46	1,00
292862	oever,	slootkant	Polygoon	1,99	1,00
292863	oever,	slootkant	Polygoon	2,14	1,00
292864	oever,	slootkant	Polygoon	11,24	1,00
292865	oever,	slootkant	Polygoon	1051,06	1,00
292866	oever,	slootkant	Polygoon	1627,58	1,00
292867	oever,	slootkant	Polygoon	420,99	1,00
292868	oever,	slootkant	Polygoon	4996,51	1,00
292869	oever,	slootkant	Polygoon	4636,41	1,00
292870	oever,	slootkant	Polygoon	199,21	1,00
292871	oever,	slootkant	Polygoon	1035,64	1,00
292872	oever,	slootkant	Polygoon	605,36	1,00
292873	oever,	slootkant	Polygoon	212,79	1,00
292874	oever,	slootkant	Polygoon	684,34	1,00
292875	oever,	slootkant	Polygoon	524,30	1,00
292876	oever,	slootkant	Polygoon	299,05	1,00
292877	oever,	slootkant	Polygoon	239,96	1,00
292878	oever,	slootkant	Polygoon	55,48	1,00
292879	oever,	slootkant	Polygoon	206,41	1,00
292880	oever,	slootkant	Polygoon	36,38	1,00
292881	oever,	slootkant	Polygoon	89,65	1,00
292882	oever,	slootkant	Polygoon	111,49	1,00
292883	oever,	slootkant	Polygoon	44,12	1,00
292884	oever,	slootkant	Polygoon	950,30	1,00
292885	oever,	slootkant	Polygoon	851,59	1,00
292886	oever,	slootkant	Polygoon	2310,60	1,00
292887	oever,	slootkant	Polygoon	1243,80	1,00
292888	oever,	slootkant	Polygoon	2027,92	1,00
292889	oever,	slootkant	Polygoon	1915,87	1,00
292890	oever,	slootkant	Polygoon	2248,35	1,00
292891	oever,	slootkant	Polygoon	1250,69	1,00
292892	oever,	slootkant	Polygoon	5045,41	1,00
292893	oever,	slootkant	Polygoon	586,99	1,00
292894	oever,	slootkant	Polygoon	643,42	1,00
292895	oever,	slootkant	Polygoon	498,73	1,00
292896	oever,	slootkant	Polygoon	2927,82	1,00
292897	oever,	slootkant	Polygoon	511,81	1,00
292898	oever,	slootkant	Polygoon	344,41	1,00
292899	oever,	slootkant	Polygoon	801,23	1,00
292900	oever,	slootkant	Polygoon	370,92	1,00
292901	oever,	slootkant	Polygoon	344,66	1,00
292902	oever,	slootkant	Polygoon	1810,33	1,00
292903	oever,	slootkant	Polygoon	4743,81	1,00
292904	oever,	slootkant	Polygoon	4218,63	1,00
292905	oever,	slootkant	Polygoon	11,99	1,00
292906	oever,	slootkant	Polygoon	460,69	1,00
292907	oever,	slootkant	Polygoon	394,76	1,00
292908	oever,	slootkant	Polygoon	210,35	1,00
292909	oever,	slootkant	Polygoon	112,08	1,00
292910	oever,	slootkant	Polygoon	723,60	1,00
292911	oever,	slootkant	Polygoon	4667,91	1,00
292912	oever,	slootkant	Polygoon	1082,52	1,00
292913	oever,	slootkant	Polygoon	1173,59	1,00
292914	oever,	slootkant	Polygoon	39,01	1,00
292915	oever,	slootkant	Polygoon	1347,20	1,00
292916	oever,	slootkant	Polygoon	233,37	1,00
292917	oever,	slootkant	Polygoon	759,87	1,00
292918	oever,	slootkant	Polygoon	610,96	1,00
292919	oever,	slootkant	Polygoon	1235,56	1,00
292920	oever,	slootkant	Polygoon	15,80	1,00
292921	oever,	slootkant	Polygoon	471,28	1,00
292922	oever,	slootkant	Polygoon	386,97	1,00
292923	oever,	slootkant	Polygoon	481,11	1,00

Model: Plan situatie Industrielawaai  
versie van Gebied - Gebied  
Groep: (hoofdgroep)  
Lijst van Bodemgebieden, voor rekenmethode Industrielawaai - IL

ItemID	Naam	Omschr.	Vorm	Oppervlak	Bf
292924		oever, slootkant	Polygoon	237,45	1,00
292925		oever, slootkant	Polygoon	130,80	1,00
292926		oever, slootkant	Polygoon	1996,29	1,00
292927		oever, slootkant	Polygoon	3,73	1,00
292928		oever, slootkant	Polygoon	6,49	1,00
292929		oever, slootkant	Polygoon	93,88	1,00
292930		oever, slootkant	Polygoon	2026,42	1,00
292931		oever, slootkant	Polygoon	2789,69	1,00
292932		oever, slootkant	Polygoon	1085,33	1,00
292933		oever, slootkant	Polygoon	12,64	1,00
292934		oever, slootkant	Polygoon	7,49	1,00
292935		oever, slootkant	Polygoon	767,33	1,00
292936		oever, slootkant	Polygoon	26,45	1,00
292937		oever, slootkant	Polygoon	132,28	1,00
292938		oever, slootkant	Polygoon	89,92	1,00
292939		oever, slootkant	Polygoon	42,83	1,00
292940		oever, slootkant	Polygoon	378,80	1,00
292941		oever, slootkant	Polygoon	2797,81	1,00
292942		oever, slootkant	Polygoon	2604,63	1,00
292943		oever, slootkant	Polygoon	4490,16	1,00
292944		oever, slootkant	Polygoon	515,09	1,00
292945		oever, slootkant	Polygoon	221,14	1,00
292946		oever, slootkant	Polygoon	404,10	1,00
292947		oever, slootkant	Polygoon	1057,16	1,00
292948		oever, slootkant	Polygoon	381,27	1,00
292949		oever, slootkant	Polygoon	1351,54	1,00
292950		oever, slootkant	Polygoon	6057,92	1,00
292951		oever, slootkant	Polygoon	3568,83	1,00
292952		oever, slootkant	Polygoon	225,02	1,00
292953		oever, slootkant	Polygoon	134,17	1,00
292954		oever, slootkant	Polygoon	53,21	1,00
292955		oever, slootkant	Polygoon	145,84	1,00
292956		oever, slootkant	Polygoon	2667,89	1,00
292957		oever, slootkant	Polygoon	5366,08	1,00
292958		oever, slootkant	Polygoon	113,17	1,00
292959		oever, slootkant	Polygoon	1137,07	1,00
292960		oever, slootkant	Polygoon	396,50	1,00
292961		oever, slootkant	Polygoon	1767,40	1,00
292962		oever, slootkant	Polygoon	316,81	1,00
292963		oever, slootkant	Polygoon	144,64	1,00
292964		oever, slootkant	Polygoon	234,72	1,00
292965		oever, slootkant	Polygoon	393,57	1,00
292966		oever, slootkant	Polygoon	294,76	1,00
292967		oever, slootkant	Polygoon	76,68	1,00
292968		oever, slootkant	Polygoon	17,95	1,00
292969		oever, slootkant	Polygoon	400,57	1,00
292970		oever, slootkant	Polygoon	1395,09	1,00
292971		oever, slootkant	Polygoon	237,55	1,00
292972		oever, slootkant	Polygoon	390,62	1,00
292973		oever, slootkant	Polygoon	1064,13	1,00
292974		oever, slootkant	Polygoon	143,29	1,00
292975		oever, slootkant	Polygoon	165,87	1,00
292976		oever, slootkant	Polygoon	322,84	1,00
292977		oever, slootkant	Polygoon	180,44	1,00
292978		oever, slootkant	Polygoon	181,70	1,00
292979		oever, slootkant	Polygoon	313,62	1,00
292980		oever, slootkant	Polygoon	186,30	1,00
292981		oever, slootkant	Polygoon	10,16	1,00
292982		oever, slootkant	Polygoon	740,83	1,00
292983		oever, slootkant	Polygoon	198,57	1,00
292984		oever, slootkant	Polygoon	5,57	1,00
292985		oever, slootkant	Polygoon	299,93	1,00
292986		oever, slootkant	Polygoon	400,47	1,00

Model: Plan situatie Industrielawaai  
versie van Gebied - Gebied  
Groep: (hoofdgroep)  
Lijst van Bodemgebieden, voor rekenmethode Industrielawaai - IL

ItemID	Naam	Omschr.	Vorm	Oppervlak	Bf
292987		oever, slootkant	Polygoon	158,20	1,00
292988		oever, slootkant	Polygoon	934,81	1,00
292989		oever, slootkant	Polygoon	86,94	1,00
292990		oever, slootkant	Polygoon	107,29	1,00
292991		oever, slootkant	Polygoon	69,17	1,00
292992		oever, slootkant	Polygoon	109,33	1,00
292993		oever, slootkant	Polygoon	179,71	1,00
292994		oever, slootkant	Polygoon	550,50	1,00
292995		oever, slootkant	Polygoon	1063,27	1,00
292996		oever, slootkant	Polygoon	23,28	1,00
292997		oever, slootkant	Polygoon	41,47	1,00
292998		oever, slootkant	Polygoon	97,51	1,00
292999		oever, slootkant	Polygoon	396,35	1,00
293000		oever, slootkant	Polygoon	209,74	1,00
293001		oever, slootkant	Polygoon	180,98	1,00
293002		oever, slootkant	Polygoon	610,01	1,00
293003		oever, slootkant	Polygoon	243,34	1,00
293004		oever, slootkant	Polygoon	269,10	1,00
293005		oever, slootkant	Polygoon	285,75	1,00
293006		oever, slootkant	Polygoon	1896,74	1,00
293007		oever, slootkant	Polygoon	129,98	1,00
293008		oever, slootkant	Polygoon	630,82	1,00
293009		oever, slootkant	Polygoon	669,50	1,00
293010		oever, slootkant	Polygoon	4775,61	1,00
293011		oever, slootkant	Polygoon	726,23	1,00
293012		oever, slootkant	Polygoon	1668,49	1,00
293013		oever, slootkant	Polygoon	2141,19	1,00
293014		oever, slootkant	Polygoon	201,73	1,00
293015		oever, slootkant	Polygoon	438,01	1,00
293016		oever, slootkant	Polygoon	183,16	1,00
293017		oever, slootkant	Polygoon	315,60	1,00
293018		oever, slootkant	Polygoon	291,61	1,00
293019		oever, slootkant	Polygoon	61,48	1,00
293020		oever, slootkant	Polygoon	364,96	1,00
293021		oever, slootkant	Polygoon	104,75	1,00
293022		oever, slootkant	Polygoon	950,53	1,00
293023		oever, slootkant	Polygoon	126,34	1,00
293024		oever, slootkant	Polygoon	91,12	1,00
293025		oever, slootkant	Polygoon	1162,63	1,00
293026		oever, slootkant	Polygoon	1954,62	1,00
293027		oever, slootkant	Polygoon	476,49	1,00
293028		oever, slootkant	Polygoon	379,52	1,00
293029		oever, slootkant	Polygoon	825,99	1,00
293030		oever, slootkant	Polygoon	316,04	1,00
293031		oever, slootkant	Polygoon	139,93	1,00
293032		oever, slootkant	Polygoon	398,19	1,00
293033		oever, slootkant	Polygoon	820,96	1,00
293034		oever, slootkant	Polygoon	41,90	1,00
293035		oever, slootkant	Polygoon	297,27	1,00
293036		oever, slootkant	Polygoon	1414,97	1,00
293037		oever, slootkant	Polygoon	13,46	1,00
293038		oever, slootkant	Polygoon	240,44	1,00
293039		oever, slootkant	Polygoon	95,98	1,00
293040		oever, slootkant	Polygoon	969,46	1,00
293041		oever, slootkant	Polygoon	32,07	1,00
293042		oever, slootkant	Polygoon	1020,52	1,00
293043		oever, slootkant	Polygoon	53,44	1,00
293044		oever, slootkant	Polygoon	227,09	1,00
293045		oever, slootkant	Polygoon	827,83	1,00
293046		oever, slootkant	Polygoon	1609,84	1,00
293047		oever, slootkant	Polygoon	10,56	1,00
293048		oever, slootkant	Polygoon	454,12	1,00
293049		oever, slootkant	Polygoon	187,76	1,00



Model: Plan situatie Industrielawaai  
versie van Gebied - Gebied  
Groep: (hoofdgroep)  
Lijst van Bodemgebieden, voor rekenmethode Industrielawaai - IL

ItemID	Naam	Omschr.	Vorm	Oppervlak	Bf
293050		oever, slootkant	Polygoon	63,34	1,00
293051		oever, slootkant	Polygoon	68,44	1,00
293052		oever, slootkant	Polygoon	196,30	1,00
293053		oever, slootkant	Polygoon	1522,27	1,00
293054		oever, slootkant	Polygoon	413,96	1,00
293055		oever, slootkant	Polygoon	389,68	1,00
293056		oever, slootkant	Polygoon	2303,55	1,00
293057		oever, slootkant	Polygoon	389,74	1,00
293058		oever, slootkant	Polygoon	71,57	1,00
293059		oever, slootkant	Polygoon	45,96	1,00
293060		oever, slootkant	Polygoon	521,41	1,00
293061		oever, slootkant	Polygoon	234,72	1,00
293062		oever, slootkant	Polygoon	926,03	1,00
293063		oever, slootkant	Polygoon	223,39	1,00
293064		oever, slootkant	Polygoon	558,09	1,00
293065		oever, slootkant	Polygoon	589,68	1,00
293066		oever, slootkant	Polygoon	740,61	1,00
293067		oever, slootkant	Polygoon	411,56	1,00
293068		oever, slootkant	Polygoon	517,08	1,00
293069		oever, slootkant	Polygoon	608,02	1,00
293070		oever, slootkant	Polygoon	689,09	1,00
293071		oever, slootkant	Polygoon	14,19	1,00
293072		oever, slootkant	Polygoon	417,17	1,00
293073		oever, slootkant	Polygoon	479,60	1,00
293074		oever, slootkant	Polygoon	298,61	1,00
293075		oever, slootkant	Polygoon	60,22	1,00
293076		oever, slootkant	Polygoon	596,85	1,00
293077		oever, slootkant	Polygoon	374,49	1,00
293078		oever, slootkant	Polygoon	155,84	1,00
293079		oever, slootkant	Polygoon	122,48	1,00
293080		oever, slootkant	Polygoon	394,03	1,00
293081		oever, slootkant	Polygoon	468,74	1,00
293082		oever, slootkant	Polygoon	1054,45	1,00
293083		oever, slootkant	Polygoon	1313,53	1,00
293084		oever, slootkant	Polygoon	0,13	1,00
293085		oever, slootkant	Polygoon	0,47	1,00
293086		oever, slootkant	Polygoon	0,02	1,00
293087		oever, slootkant	Polygoon	0,03	1,00
293088		oever, slootkant	Polygoon	28,05	1,00
293089		oever, slootkant	Polygoon	47,02	1,00
293090		oever, slootkant	Polygoon	24,45	1,00
293091		oever, slootkant	Polygoon	1058,16	1,00
293092		oever, slootkant	Polygoon	438,20	1,00
293093		oever, slootkant	Polygoon	142,20	1,00
293094		oever, slootkant	Polygoon	342,73	1,00
293095		oever, slootkant	Polygoon	154,15	1,00
293096		oever, slootkant	Polygoon	235,52	1,00
293097		oever, slootkant	Polygoon	312,10	1,00
293098		oever, slootkant	Polygoon	424,00	1,00
293099		oever, slootkant	Polygoon	0,31	1,00
293100		oever, slootkant	Polygoon	81,95	1,00
293101		oever, slootkant	Polygoon	487,82	1,00
293102		oever, slootkant	Polygoon	NVT	1,00
293103		oever, slootkant	Polygoon	NVT	1,00
293104		oever, slootkant	Polygoon	199,91	1,00
293105		oever, slootkant	Polygoon	65,34	1,00
293106		oever, slootkant	Polygoon	599,85	1,00
293107		oever, slootkant	Polygoon	209,95	1,00
293108		oever, slootkant	Polygoon	722,49	1,00
293109		oever, slootkant	Polygoon	224,39	1,00
293110		oever, slootkant	Polygoon	166,55	1,00
293111		oever, slootkant	Polygoon	491,80	1,00
293112		oever, slootkant	Polygoon	131,80	1,00

Model: Plan situatie Industrielawaai  
versie van Gebied - Gebied  
Groep: (hoofdgroep)  
Lijst van Bodemgebieden, voor rekenmethode Industrielawaai - IL

ItemID	Naam	Omschr.	Vorm	Oppervlak	Bf
293113		oever, slootkant	Polygoon	151,37	1,00
293114		oever, slootkant	Polygoon	318,33	1,00
293115		oever, slootkant	Polygoon	949,07	1,00
293116		oever, slootkant	Polygoon	391,39	1,00
293117		oever, slootkant	Polygoon	2365,44	1,00
293118		oever, slootkant	Polygoon	336,56	1,00
293119		oever, slootkant	Polygoon	112,87	1,00
293120		oever, slootkant	Polygoon	2707,49	1,00
293121		oever, slootkant	Polygoon	80,72	1,00
293122		oever, slootkant	Polygoon	80,60	1,00
293123		oever, slootkant	Polygoon	29,30	1,00
293124		oever, slootkant	Polygoon	203,68	1,00
293125		oever, slootkant	Polygoon	983,35	1,00
293126		oever, slootkant	Polygoon	1474,79	1,00
293127		oever, slootkant	Polygoon	239,38	1,00
293128		oever, slootkant	Polygoon	425,02	1,00
293129		oever, slootkant	Polygoon	151,34	1,00
293130		oever, slootkant	Polygoon	44,35	1,00
293131		oever, slootkant	Polygoon	177,27	1,00
293132		oever, slootkant	Polygoon	15,21	1,00
293133		oever, slootkant	Polygoon	74,73	1,00
293134		oever, slootkant	Polygoon	91,90	1,00
293135		oever, slootkant	Polygoon	58,95	1,00
293136		oever, slootkant	Polygoon	25,32	1,00
293137		oever, slootkant	Polygoon	374,37	1,00
293138		oever, slootkant	Polygoon	42,91	1,00
293139		oever, slootkant	Polygoon	148,65	1,00
293140		oever, slootkant	Polygoon	55,92	1,00
293141		oever, slootkant	Polygoon	65,42	1,00
293142		oever, slootkant	Polygoon	254,12	1,00
293143		oever, slootkant	Polygoon	134,79	1,00
293144		oever, slootkant	Polygoon	258,61	1,00
293145		oever, slootkant	Polygoon	190,53	1,00
293146		oever, slootkant	Polygoon	1122,36	1,00
293147		oever, slootkant	Polygoon	364,94	1,00
293148		oever, slootkant	Polygoon	562,30	1,00
293149		oever, slootkant	Polygoon	162,06	1,00
293150		oever, slootkant	Polygoon	222,80	1,00
293151		oever, slootkant	Polygoon	118,51	1,00
293152		oever, slootkant	Polygoon	40,70	1,00
293153		oever, slootkant	Polygoon	615,92	1,00
293154		oever, slootkant	Polygoon	536,43	1,00
293155		oever, slootkant	Polygoon	786,21	1,00
293156		oever, slootkant	Polygoon	135,80	1,00
293157		oever, slootkant	Polygoon	600,55	1,00
293158		oever, slootkant	Polygoon	87,75	1,00
293159		oever, slootkant	Polygoon	328,43	1,00
293160		oever, slootkant	Polygoon	138,18	1,00
293161		oever, slootkant	Polygoon	407,68	1,00
293162		oever, slootkant	Polygoon	621,98	1,00
293163		oever, slootkant	Polygoon	70,60	1,00
293164		oever, slootkant	Polygoon	112,58	1,00
293165		oever, slootkant	Polygoon	30,73	1,00
293166		oever, slootkant	Polygoon	112,29	1,00
293167		oever, slootkant	Polygoon	50,94	1,00
293168		oever, slootkant	Polygoon	66,20	1,00
293169		oever, slootkant	Polygoon	230,27	1,00
293170		oever, slootkant	Polygoon	10,03	1,00
293171		oever, slootkant	Polygoon	324,03	1,00
293172		oever, slootkant	Polygoon	172,47	1,00
293173		oever, slootkant	Polygoon	538,94	1,00
293174		oever, slootkant	Polygoon	127,46	1,00
293175		oever, slootkant	Polygoon	265,57	1,00

Model: Plan situatie Industrielawaai  
versie van Gebied - Gebied  
Groep: (hoofdgroep)  
Lijst van Bodemgebieden, voor rekenmethode Industrielawaai - IL

ItemID	Naam	Omschr.	Vorm	Oppervlak	Bf
293176	oever,	slootkant	Polygoon	343,09	1,00
293177	oever,	slootkant	Polygoon	211,68	1,00
293178	oever,	slootkant	Polygoon	215,50	1,00
293179	oever,	slootkant	Polygoon	37,73	1,00
293180	oever,	slootkant	Polygoon	698,12	1,00
293181	oever,	slootkant	Polygoon	338,69	1,00
293182	oever,	slootkant	Polygoon	242,15	1,00
293183	oever,	slootkant	Polygoon	277,17	1,00
293184	oever,	slootkant	Polygoon	320,94	1,00
293185	oever,	slootkant	Polygoon	514,36	1,00
293186	oever,	slootkant	Polygoon	46,01	1,00
293187	oever,	slootkant	Polygoon	252,01	1,00
293188	oever,	slootkant	Polygoon	103,19	1,00
293189	oever,	slootkant	Polygoon	217,03	1,00
293190	oever,	slootkant	Polygoon	268,34	1,00
293191	oever,	slootkant	Polygoon	109,37	1,00
293192	oever,	slootkant	Polygoon	99,78	1,00
293193	oever,	slootkant	Polygoon	181,87	1,00
293194	oever,	slootkant	Polygoon	252,22	1,00
293195	oever,	slootkant	Polygoon	201,35	1,00
293196	oever,	slootkant	Polygoon	830,07	1,00
293197	oever,	slootkant	Polygoon	392,51	1,00
293198	oever,	slootkant	Polygoon	26,39	1,00
293199	oever,	slootkant	Polygoon	28,47	1,00
293200	oever,	slootkant	Polygoon	1288,97	1,00
293201	oever,	slootkant	Polygoon	97,09	1,00
293202	oever,	slootkant	Polygoon	41,39	1,00
293203	oever,	slootkant	Polygoon	998,71	1,00
293204	oever,	slootkant	Polygoon	174,75	1,00
293205	oever,	slootkant	Polygoon	142,83	1,00
293206	oever,	slootkant	Polygoon	82,38	1,00
293207	oever,	slootkant	Polygoon	206,19	1,00
293208	oever,	slootkant	Polygoon	532,84	1,00
293209	oever,	slootkant	Polygoon	175,77	1,00
293210	oever,	slootkant	Polygoon	927,10	1,00
293211	oever,	slootkant	Polygoon	1307,26	1,00
293212	oever,	slootkant	Polygoon	695,78	1,00
293213	oever,	slootkant	Polygoon	202,66	1,00
293214	oever,	slootkant	Polygoon	251,53	1,00
293215	oever,	slootkant	Polygoon	2578,79	1,00
293216	oever,	slootkant	Polygoon	1552,78	1,00
293217	oever,	slootkant	Polygoon	375,97	1,00
293218	oever,	slootkant	Polygoon	116,90	1,00
293219	oever,	slootkant	Polygoon	789,50	1,00
293220	oever,	slootkant	Polygoon	24,17	1,00
293221	oever,	slootkant	Polygoon	40,35	1,00
293222	oever,	slootkant	Polygoon	26,45	1,00
293223	oever,	slootkant	Polygoon	506,26	1,00
293224	oever,	slootkant	Polygoon	600,06	1,00
293225	oever,	slootkant	Polygoon	166,05	1,00
293226	oever,	slootkant	Polygoon	197,43	1,00
293227	oever,	slootkant	Polygoon	692,94	1,00
293228	oever,	slootkant	Polygoon	717,09	1,00
293229	oever,	slootkant	Polygoon	169,11	1,00
293230	oever,	slootkant	Polygoon	173,98	1,00
293231	oever,	slootkant	Polygoon	350,28	1,00
293232	oever,	slootkant	Polygoon	5,66	1,00
293233	oever,	slootkant	Polygoon	7,33	1,00
293234	oever,	slootkant	Polygoon	0,03	1,00
293235	oever,	slootkant	Polygoon	6,03	1,00
293236	greppel,	droge sloot	Polygoon	74,18	1,00
293237	greppel,	droge sloot	Polygoon	778,87	1,00
293238	greppel,	droge sloot	Polygoon	1678,26	1,00

Model: Plan situatie Industrielawaai  
versie van Gebied - Gebied  
Groep: (hoofdgroep)  
Lijst van Bodemgebieden, voor rekenmethode Industrielawaai - IL

ItemID	Naam	Omschr.	Vorm	Oppervlak	Bf
299261	groen		Polygoon	8246,58	1,00
299262	groen		Polygoon	13380,23	0,00
299263	groen		Polygoon	10690,07	1,00
536870	groen		Polygoon	146257,24	1,00



Model: Plan situatie Industrielawaai  
versie van Gebied - Gebied  
Groep: (hoofdgroep)  
Lijst van Gebouwen, voor rekenmethode Industrielawaai - IL

Naam	Refl. 8k
5	0,80
77	0,80
198	0,80
199	0,80
239	0,80
252	0,80
254	0,80
341	0,80
863	0,80
864	0,80
878	0,80
914	0,80
922	0,80
936	0,80
1000	0,80
1059	0,80
1068	0,80
1074	0,80
1075	0,80
1078	0,80
1115	0,80
1116	0,80
1126	0,80
1131	0,80
1132	0,80
1230	0,80
1231	0,80
1232	0,80
1233	0,80
1234	0,80
1421	0,80
1422	0,80
1427	0,80
1428	0,80
1431	0,80
1432	0,80
1542	0,80
1544	0,80
1545	0,80
1546	0,80
1547	0,80
1565	0,80
1569	0,80
1571	0,80
1572	0,80
1577	0,80
1580	0,80
1591	0,80
1592	0,80
1593	0,80
1594	0,80
1602	0,80
1630	0,80
1688	0,80
1692	0,80
1693	0,80
1694	0,80
1695	0,80
1696	0,80
1698	0,80
1699	0,80
1700	0,80
1701	0,80

Model: Plan situatie Industrielawaai  
versie van Gebied - Gebied  
Groep: (hoofdgroep)  
Lijst van Gebouwen, voor rekenmethode Industrielawaai - IL

Naam	Omschr.	Hoogte	Maaiveld	Hdef.	Functie	Gebouwtype	BAG-id	Gemeente	Jaar	AHN-jaar	Trust	Cp	Refl. 3l	Refl. 63	Refl. 125	Refl. 250	Refl. 500	Refl. 1k	Refl. 2k	Refl. 4k	
1702	Bremerberg 6a Urk	7,70	0,00	Relatief	industriefunctie		0184100000008054	Urk	2002	2009	90	0 dB	0,80	0,80	0,80	0,80	0,80	0,80	0,80	0,80	0,80
1703	Breehorn 9 Urk	6,80	0,00	Relatief	industriefunctie		0184100000008055	Urk	2002	2009	90	0 dB	0,80	0,80	0,80	0,80	0,80	0,80	0,80	0,80	0,80
1712	Keteldiep 3 Urk	7,40	0,00	Relatief	woonfunctie		0184100000008067	Urk	2001	2009	90	0 dB	0,80	0,80	0,80	0,80	0,80	0,80	0,80	0,80	0,80
1713	Marsdiep 13 Urk	9,50	0,00	Relatief	industriefunctie		0184100000008068	Urk	1998	2009	90	0 dB	0,80	0,80	0,80	0,80	0,80	0,80	0,80	0,80	0,80
1720	Geen verblijfsobject	8,40	0,00	Relatief			0184100000008075		1987	2009	0	0 dB	0,80	0,80	0,80	0,80	0,80	0,80	0,80	0,80	0,80
1728	Keteldiep 13 Urk	8,80	0,00	Relatief	industriefunctie		0184100000008087	Urk	2002	2009	90	0 dB	0,80	0,80	0,80	0,80	0,80	0,80	0,80	0,80	0,80
1729	Keteldiep 11 Urk	7,20	0,00	Relatief	industriefunctie		0184100000008088	Urk	2002	2009	90	0 dB	0,80	0,80	0,80	0,80	0,80	0,80	0,80	0,80	0,80
1731	Amsteldiep 2 Urk	9,80	0,00	Relatief	industriefunctie		0184100000008091	Urk	2000	2009	90	0 dB	0,80	0,80	0,80	0,80	0,80	0,80	0,80	0,80	0,80
1738	Geen verblijfsobject	3,00	0,00	Relatief			0184100000008099		2008	2009	50	0 dB	0,80	0,80	0,80	0,80	0,80	0,80	0,80	0,80	0,80
1740	Keteldiep 9 Urk	9,40	0,00	Relatief	industriefunctie		0184100000008102	Urk	2000	2009	90	0 dB	0,80	0,80	0,80	0,80	0,80	0,80	0,80	0,80	0,80
1741	Keteldiep 2 Urk	0,00	0,00	Relatief	industriefunctie		0184100000008103	Urk	1999	2009	0	0 dB	0,80	0,80	0,80	0,80	0,80	0,80	0,80	0,80	0,80
1742	Vlieter 5 Urk	10,10	0,00	Relatief	industriefunctie		0184100000008104	Urk	2002	2009	90	0 dB	0,80	0,80	0,80	0,80	0,80	0,80	0,80	0,80	0,80
1779	Karel Doormanweg 62 Urk	10,30	0,00	Relatief	woonfunctie		0184100000008150	Urk	1956	2009	90	0 dB	0,80	0,80	0,80	0,80	0,80	0,80	0,80	0,80	0,80
1781	Geen verblijfsobject	12,70	0,00	Relatief			0184100000008152		1975	2009	50	0 dB	0,80	0,80	0,80	0,80	0,80	0,80	0,80	0,80	0,80
1785	Geen verblijfsobject	5,20	0,00	Relatief			0184100000008159		1956	2009	0	0 dB	0,80	0,80	0,80	0,80	0,80	0,80	0,80	0,80	0,80
1786	Karel Doormanweg 64 Urk	8,10	0,00	Relatief	woonfunctie		0184100000008160	Urk	1956	2009	90	0 dB	0,80	0,80	0,80	0,80	0,80	0,80	0,80	0,80	0,80
1788	Geen verblijfsobject	5,10	0,00	Relatief			0184100000008165		1958	2009	0	0 dB	0,80	0,80	0,80	0,80	0,80	0,80	0,80	0,80	0,80
1790	Geen verblijfsobject	6,90	0,00	Relatief			0184100000008167		1953	2009	0	0 dB	0,80	0,80	0,80	0,80	0,80	0,80	0,80	0,80	0,80
1792	Geen verblijfsobject	5,30	0,00	Relatief			0184100000008169		1953	2009	0	0 dB	0,80	0,80	0,80	0,80	0,80	0,80	0,80	0,80	0,80
1802	Westwal 9 Urk	7,40	0,00	Relatief	winkelfunctie		0184100000008182	Urk	1997	2009	90	0 dB	0,80	0,80	0,80	0,80	0,80	0,80	0,80	0,80	0,80
1803	Westwal 17 Urk	6,60	0,00	Relatief	industriefunctie		0184100000008183	Urk	2000	2009	90	0 dB	0,80	0,80	0,80	0,80	0,80	0,80	0,80	0,80	0,80
1804	Westwal 14 Urk	5,90	0,00	Relatief	industriefunctie		0184100000008184	Urk	2000	2009	90	0 dB	0,80	0,80	0,80	0,80	0,80	0,80	0,80	0,80	0,80
1805	Vlieter 3 Urk	5,60	0,00	Relatief	industriefunctie		0184100000008185	Urk	2000	2009	90	0 dB	0,80	0,80	0,80	0,80	0,80	0,80	0,80	0,80	0,80
1806	Keteldiep 8 Urk	8,50	0,00	Relatief	industriefunctie		0184100000008186	Urk	1999	2009	90	0 dB	0,80	0,80	0,80	0,80	0,80	0,80	0,80	0,80	0,80
1807	Keteldiep 12 Urk	6,70	0,00	Relatief	industriefunctie		0184100000008187	Urk	1999	2009	90	0 dB	0,80	0,80	0,80	0,80	0,80	0,80	0,80	0,80	0,80
1808	Geen verblijfsobject	6,60	0,00	Relatief			0184100000008188		1997	2009	0	0 dB	0,80	0,80	0,80	0,80	0,80	0,80	0,80	0,80	0,80
1809	Foksdiep 1 Urk	11,50	0,00	Relatief	industriefunctie		0184100000008189	Urk	2000	2009	90	0 dB	0,80	0,80	0,80	0,80	0,80	0,80	0,80	0,80	0,80
1810	Foksdiep 33 Urk	6,40	0,00	Relatief	industriefunctie		0184100000008190	Urk	2006	2009	90	0 dB	0,80	0,80	0,80	0,80	0,80	0,80	0,80	0,80	0,80
1811	Foksdiep 21 Urk	7,70	0,00	Relatief	industriefunctie		0184100000008191	Urk	2000	2009	90	0 dB	0,80	0,80	0,80	0,80	0,80	0,80	0,80	0,80	0,80
1812	Foksdiep 13 Urk	6,30	0,00	Relatief	industriefunctie		0184100000008192	Urk	2000	2009	90	0 dB	0,80	0,80	0,80	0,80	0,80	0,80	0,80	0,80	0,80
1814	Foksdiep 17 Urk	8,10	0,00	Relatief	industriefunctie		0184100000008194	Urk	2000	2009	90	0 dB	0,80	0,80	0,80	0,80	0,80	0,80	0,80	0,80	0,80
1815	Foksdiep 61 Urk	7,60	0,00	Relatief	industriefunctie		0184100000008195	Urk	2002	2009	90	0 dB	0,80	0,80	0,80	0,80	0,80	0,80	0,80	0,80	0,80
1881	Keteldiep 7 Urk	10,80	0,00	Relatief	industriefunctie		0184100000008282	Urk	1998	2009	90	0 dB	0,80	0,80	0,80	0,80	0,80	0,80	0,80	0,80	0,80
1882	Vlieter 13 Urk	7,10	0,00	Relatief	industriefunctie		0184100000008283	Urk	1998	2009	90	0 dB	0,80	0,80	0,80	0,80	0,80	0,80	0,80	0,80	0,80
1883	Geen verblijfsobject	3,00	0,00	Relatief			0184100000008284		1999	2009	50	0 dB	0,80	0,80	0,80	0,80	0,80	0,80	0,80	0,80	0,80
1884	Molengat 3 Urk	3,30	0,00	Relatief	overigegebruiksfunctie		0184100000008285	Urk	1996	2009	50	0 dB	0,80	0,80	0,80	0,80	0,80	0,80	0,80	0,80	0,80
1885	Inschot 1 Urk	9,80	0,00	Relatief	industriefunctie		0184100000008286	Urk	1986	2009	90	0 dB	0,80	0,80	0,80	0,80	0,80	0,80	0,80	0,80	0,80
1886	Scheurrak 6 Urk	6,50	0,00	Relatief	industriefunctie		0184100000008288	Urk	1992	2009	90	0 dB	0,80	0,80	0,80	0,80	0,80	0,80	0,80	0,80	0,80
1887	Doove Balg 2 Urk	4,70	0,00	Relatief	industriefunctie		0184100000008289	Urk	1990	2009	90	0 dB	0,80	0,80	0,80	0,80	0,80	0,80	0,80	0,80	0,80
1888	Schulpengat 5 Urk	4,30	0,00	Relatief	industriefunctie		0184100000008290	Urk	1992	2009	90	0 dB	0,80	0,80	0,80	0,80	0,80	0,80	0,80	0,80	0,80
1889	Schulpengat 14 Urk	6,20	0,00	Relatief	industriefunctie		0184100000008292	Urk	1996	2009	90	0 dB	0,80	0,80	0,80	0,80	0,80	0,80	0,80	0,80	0,80
1934	Inschot 10 Urk	4,60	0,00	Relatief	winkelfunctie		0184100000008340	Urk	1985	2009	90	0 dB	0,80	0,80	0,80	0,80	0,80	0,80	0,80	0,80	0,80
1935	Inschot 4a Urk	10,70	0,00	Relatief	woonfunctie		0184100000008341	Urk	1988	2009	90	0 dB	0,80	0,80	0,80	0,80	0,80	0,80	0,80	0,80	0,80
1936	Vliestroom 13 Urk	7,00	0,00	Relatief	industriefunctie		0184100000008342	Urk	1987	2009	90	0 dB	0,80	0,80	0,80	0,80	0,80	0,80	0,80	0,80	0,80
1940	Geen verblijfsobject	3,00	0,00	Relatief			0184100000008347		1987	2009	50	0 dB	0,80	0,80	0,80	0,80	0,80	0,80	0,80	0,80	0,80
1941	Zuidoostrak 2 Urk	9,00	0,00	Relatief	industriefunctie		0184100000008351	Urk	1980	2009	90	0 dB	0,80	0,80	0,80	0,80	0,80	0,80	0,80	0,80	0,80
1943	1942_Westgat Urk	5,50	0,00	Relatief	woonfunctie		0184100000008352	Urk	1980	2009	90	0 dB	0,80	0,80	0,80	0,80	0,80	0,80	0,80	0,80	0,80
1966	Geen verblijfsobject	3,00	0,00	Relatief			0184100000008378		1997	2009	50	0 dB	0,80	0,80	0,80	0,80	0,80	0,80	0,80	0,80	0,80
1967	Geen verblijfsobject	4,20	0,00	Relatief			0184100000008379		1970	2009	0	0 dB	0,80	0,80	0,80	0,80	0,80	0,80	0,80	0,80	0,80
2171	Marsdiep 17 Urk	0,00	0,00	Relatief	industriefunctie		0184100000008682	Urk	1998	2009	0	0 dB	0,80	0,80	0,80	0,80	0,80	0,80	0,80	0,80	0,80
2172	Abbert 1 Urk	5,00	0,00	Relatief	industriefunctie		0184100000008683	Urk	1999	2009	90	0 dB	0,80	0,80	0,80	0,80	0,80	0,80	0,80	0,80	0,80
2173	Oostwal 3 Urk	4,70	0,00	Relatief	industriefunctie		0184100000008684	Urk	1999	2009	90	0 dB	0,80	0,80	0,80	0,80	0,80	0,80	0,80	0,80	0,80
2174	Amsteldiep 3 Urk	12,60	0,00	Relatief	industriefunctie		0184100000008685	Urk	1999	2009	50	0 dB	0,80	0,80	0,80	0,80	0,80	0,80	0,80	0,80	0,80
2175	Westwal 15 Urk	6,90	0,00	Relatief	industriefunctie		0184100000008686	Urk	1997	2009	90	0 dB	0,80	0,80	0,80	0,80	0,80	0,80	0,80	0,80	0,80
2176	Middelgronden 1 Urk	12,50	0,00	Relatief	industriefunctie		0184100000008688	Urk	1999	2009	50	0 dB	0,80	0,80	0,80	0,80	0,80	0,80	0,80	0,80	0,80
2177	Geen verblijfsobject	3,00	0,00	Relatief			0184100000008689		1992	2009	50	0 dB	0,80	0,80	0,80	0,80	0,80	0,80	0,80	0,80	0,80
2178	Marsdiep 11 Urk	4,70	0,00	Relatief	industriefunctie		0184100000008691	Urk	1995	2009	90	0 dB	0,80	0,80	0,80	0,80	0,80	0,80	0,80	0,80	0,80
2179	Noordgat 1a Urk	8,00	0,00	Relatief	woonfunctie		0184100000008693	Urk	1993	2009	90	0 dB	0,80	0,80	0,80	0,80	0,80	0,80	0,80	0,80	0,80
2180	Geen verblijfsobject	4,40	0,00	Relatief			0184100000008694		1986	2009	0	0 dB	0,80	0,80	0,80						

Model: Plan situatie Industrielawaai  
versie van Gebied - Gebied  
Groep: (hoofdgroep)  
Lijst van Gebouwen, voor rekenmethode Industrielawaai - IL

Naam	Refl. 8k
1702	0,80
1703	0,80
1712	0,80
1713	0,80
1720	0,80
1728	0,80
1729	0,80
1731	0,80
1738	0,80
1740	0,80
1741	0,80
1742	0,80
1779	0,80
1781	0,80
1785	0,80
1786	0,80
1788	0,80
1790	0,80
1792	0,80
1802	0,80
1803	0,80
1804	0,80
1805	0,80
1806	0,80
1807	0,80
1808	0,80
1809	0,80
1810	0,80
1811	0,80
1812	0,80
1814	0,80
1815	0,80
1881	0,80
1882	0,80
1883	0,80
1884	0,80
1885	0,80
1886	0,80
1887	0,80
1888	0,80
1889	0,80
1934	0,80
1935	0,80
1936	0,80
1940	0,80
1941	0,80
1943	0,80
1966	0,80
1967	0,80
2171	0,80
2172	0,80
2173	0,80
2174	0,80
2175	0,80
2176	0,80
2177	0,80
2178	0,80
2179	0,80
2180	0,80
2181	0,80
2182	0,80
2183	0,80
2184	0,80



Model: Plan situatie Industrielawaai  
versie van Gebied - Gebied  
Groep: (hoofdgroep)  
Lijst van Gebouwen, voor rekenmethode Industrielawaai - IL

Naam	Omschr.	Hoogte	Maaiveld	Hdef.	Functie	Gebouwtype	BAG-id	Gemeente	Jaar	AHN-jaar	Trust	Cp	Refl. 3l	Refl. 63	Refl. 125	Refl. 250	Refl. 500	Refl. 1k	Refl. 2k	Refl. 4k
2185	Scheurrak 3 Urk	5,10	0,00	Relatief	industriefunctie		0184100000008702	Urk	1990	2009	90	0 dB	0,80	0,80	0,80	0,80	0,80	0,80	0,80	0,80
2186	Doove Balg 3 Urk	6,90	0,00	Relatief	industriefunctie		0184100000008703	Urk	1995	2009	90	0 dB	0,80	0,80	0,80	0,80	0,80	0,80	0,80	0,80
2187	Doove Balg 5 Urk	3,00	0,00	Relatief	overigegebruiksfunctie		0184100000008704	Urk	1995	2009	50	0 dB	0,80	0,80	0,80	0,80	0,80	0,80	0,80	0,80
2188	Scheurrak 8 Urk	5,80	0,00	Relatief	industriefunctie		0184100000008706	Urk	1991	2009	90	0 dB	0,80	0,80	0,80	0,80	0,80	0,80	0,80	0,80
2189	Schulpengat 18 Urk	7,40	0,00	Relatief	industriefunctie		0184100000008707	Urk	1989	2009	90	0 dB	0,80	0,80	0,80	0,80	0,80	0,80	0,80	0,80
2190	Doove Balg 4 Urk	7,90	0,00	Relatief	industriefunctie		0184100000008709	Urk	1990	2009	90	0 dB	0,80	0,80	0,80	0,80	0,80	0,80	0,80	0,80
2191	Schulpengat 1 Urk	6,30	0,00	Relatief	industriefunctie		0184100000008710	Urk	1988	2009	90	0 dB	0,80	0,80	0,80	0,80	0,80	0,80	0,80	0,80
2192	Schulpengat 7 Urk	5,70	0,00	Relatief	industriefunctie		0184100000008711	Urk	1990	2009	90	0 dB	0,80	0,80	0,80	0,80	0,80	0,80	0,80	0,80
2193	Geen verblijfsobject	3,00	0,00	Relatief	industriefunctie		0184100000008712	Urk	1978	2009	50	0 dB	0,80	0,80	0,80	0,80	0,80	0,80	0,80	0,80
2559	Vliestroom 15 Urk	7,10	0,00	Relatief	industriefunctie		0184100000009158	Urk	1980	2009	90	0 dB	0,80	0,80	0,80	0,80	0,80	0,80	0,80	0,80
2566	Geen verblijfsobject	2,20	0,00	Relatief			0184100000009173		1975	2009	0	0 dB	0,80	0,80	0,80	0,80	0,80	0,80	0,80	0,80
2567	Stortemelk 4d Urk	6,20	0,00	Relatief	industriefunctie		0184100000009175	Urk	1974	2009	90	0 dB	0,80	0,80	0,80	0,80	0,80	0,80	0,80	0,80
2568	Stortemelk 3a Urk	2,10	0,00	Relatief	overigegebruiksfunctie		0184100000009178	Urk	1974	2009	50	0 dB	0,80	0,80	0,80	0,80	0,80	0,80	0,80	0,80
2569	Westgat 22 Urk	6,20	0,00	Relatief	industriefunctie		0184100000009179	Urk	1984	2009	90	0 dB	0,80	0,80	0,80	0,80	0,80	0,80	0,80	0,80
2570	Geen verblijfsobject	3,00	0,00	Relatief			0184100000009180		1990	2009	50	0 dB	0,80	0,80	0,80	0,80	0,80	0,80	0,80	0,80
2571	Westgat 1 Urk	7,00	0,00	Relatief	woonfunctie		0184100000009181	Urk	1980	2009	90	0 dB	0,80	0,80	0,80	0,80	0,80	0,80	0,80	0,80
2572	Geen verblijfsobject	7,70	0,00	Relatief			0184100000009182		1987	2009	0	0 dB	0,80	0,80	0,80	0,80	0,80	0,80	0,80	0,80
2573	Zuidoostrak 7 Urk	7,40	0,00	Relatief	industriefunctie		0184100000009183	Urk	1985	2009	90	0 dB	0,80	0,80	0,80	0,80	0,80	0,80	0,80	0,80
2574	Geen verblijfsobject	4,80	0,00	Relatief			0184100000009184		1980	2009	0	0 dB	0,80	0,80	0,80	0,80	0,80	0,80	0,80	0,80
2577	Westgat 2 Urk	6,80	0,00	Relatief	woonfunctie		0184100000009192	Urk	1981	2009	90	0 dB	0,80	0,80	0,80	0,80	0,80	0,80	0,80	0,80
2580	Geen verblijfsobject	3,00	0,00	Relatief			0184100000009199		2000	2009	50	0 dB	0,80	0,80	0,80	0,80	0,80	0,80	0,80	0,80
2581	Geen verblijfsobject	3,00	0,00	Relatief			0184100000009201		1954	2009	50	0 dB	0,80	0,80	0,80	0,80	0,80	0,80	0,80	0,80
2582	Geen verblijfsobject	3,00	0,00	Relatief			0184100000009202		1970	2009	50	0 dB	0,80	0,80	0,80	0,80	0,80	0,80	0,80	0,80
2727	Geen verblijfsobject	2,50	0,00	Relatief			0184100000009388		1960	2009	0	0 dB	0,80	0,80	0,80	0,80	0,80	0,80	0,80	0,80
2732	Hoornse Hop 3 Urk	8,10	0,00	Relatief	industriefunctie		0184100000009395	Urk	2008	2009	90	0 dB	0,80	0,80	0,80	0,80	0,80	0,80	0,80	0,80
2734	2733_Pampus Urk	7,80	0,00	Relatief	industriefunctie		0184100000009396	Urk	2008	2009	90	0 dB	0,80	0,80	0,80	0,80	0,80	0,80	0,80	0,80
2775	Griend 12b Urk	6,20	0,00	Relatief	industriefunctie		0184100000009492	Urk	2008	2009	90	0 dB	0,80	0,80	0,80	0,80	0,80	0,80	0,80	0,80
2778	Geen verblijfsobject	5,50	0,00	Relatief			0184100000009496		2004	2009	0	0 dB	0,80	0,80	0,80	0,80	0,80	0,80	0,80	0,80
2816	Pampus 19 Urk	7,50	0,00	Relatief	industriefunctie		0184100000009545	Urk	2007	2009	90	0 dB	0,80	0,80	0,80	0,80	0,80	0,80	0,80	0,80
2954	De Meer 9 Urk	0,80	0,00	Relatief	industriefunctie		0184100000009907	Urk	2011	2009	50	0 dB	0,80	0,80	0,80	0,80	0,80	0,80	0,80	0,80
2956	2955_De Meer Urk	0,70	0,00	Relatief	industriefunctie		0184100000009908	Urk	2011	2009	50	0 dB	0,80	0,80	0,80	0,80	0,80	0,80	0,80	0,80
3025	Griend 18a Urk	6,70	0,00	Relatief	industriefunctie		0184100000010000	Urk	2009	2009	90	0 dB	0,80	0,80	0,80	0,80	0,80	0,80	0,80	0,80
3026	Griend 18b Urk	6,50	0,00	Relatief	industriefunctie		0184100000010001	Urk	2009	2009	90	0 dB	0,80	0,80	0,80	0,80	0,80	0,80	0,80	0,80
3027	Griend 18c Urk	6,40	0,00	Relatief	industriefunctie		0184100000010002	Urk	2009	2009	90	0 dB	0,80	0,80	0,80	0,80	0,80	0,80	0,80	0,80
3028	Griend 20a Urk	6,60	0,00	Relatief	industriefunctie		0184100000010009	Urk	2009	2009	90	0 dB	0,80	0,80	0,80	0,80	0,80	0,80	0,80	0,80
3029	Griend 20b Urk	6,40	0,00	Relatief	industriefunctie		0184100000010010	Urk	2009	2009	90	0 dB	0,80	0,80	0,80	0,80	0,80	0,80	0,80	0,80
3050	De Meer 10 Urk	0,00	0,00	Relatief	industriefunctie		0184100000010039	Urk	2012	2009	0	0 dB	0,80	0,80	0,80	0,80	0,80	0,80	0,80	0,80
3069	Westgat 21a Urk	2,10	0,00	Relatief	woonfunctie		0184100000010065	Urk	2011	2009	50	0 dB	0,80	0,80	0,80	0,80	0,80	0,80	0,80	0,80
3070	Westgat 21c Urk	1,00	0,00	Relatief	woonfunctie		0184100000010066	Urk	2011	2009	50	0 dB	0,80	0,80	0,80	0,80	0,80	0,80	0,80	0,80
3071	Westgat 21e Urk	0,20	0,00	Relatief	woonfunctie		0184100000010067	Urk	2011	2009	50	0 dB	0,80	0,80	0,80	0,80	0,80	0,80	0,80	0,80
3072	Westgat 21g Urk	2,40	0,00	Relatief	woonfunctie		0184100000010068	Urk	2011	2009	50	0 dB	0,80	0,80	0,80	0,80	0,80	0,80	0,80	0,80
3073	Westgat 21h Urk	0,90	0,00	Relatief	woonfunctie		0184100000010069	Urk	2011	2009	50	0 dB	0,80	0,80	0,80	0,80	0,80	0,80	0,80	0,80
3074	Westgat 21i Urk	0,70	0,00	Relatief	woonfunctie		0184100000010070	Urk	2011	2009	50	0 dB	0,80	0,80	0,80	0,80	0,80	0,80	0,80	0,80
3075	Westgat 21j Urk	1,20	0,00	Relatief	woonfunctie		0184100000010071	Urk	2011	2009	50	0 dB	0,80	0,80	0,80	0,80	0,80	0,80	0,80	0,80
3077	Westgat 21k Urk	14,40	0,00	Relatief	industriefunctie		0184100000010073	Urk	2011	2009	50	0 dB	0,80	0,80	0,80	0,80	0,80	0,80	0,80	0,80
3078	Westgat 21d Urk	0,90	0,00	Relatief	industriefunctie		0184100000010074	Urk	2011	2009	50	0 dB	0,80	0,80	0,80	0,80	0,80	0,80	0,80	0,80
3079	Westgat 21f Urk	0,00	0,00	Relatief	industriefunctie		0184100000010075	Urk	2011	0	0	0 dB	0,80	0,80	0,80	0,80	0,80	0,80	0,80	0,80
3080	Westgat 21k Urk	3,10	0,00	Relatief	industriefunctie		0184100000010076	Urk	2011	2009	50	0 dB	0,80	0,80	0,80	0,80	0,80	0,80	0,80	0,80
3081	Westgat 21l Urk	3,00	0,00	Relatief	industriefunctie		0184100000010077	Urk	2011	2009	50	0 dB	0,80	0,80	0,80	0,80	0,80	0,80	0,80	0,80
3082	Westgat 21m Urk	1,90	0,00	Relatief	industriefunctie		0184100000010078	Urk	2011	2009	50	0 dB	0,80	0,80	0,80	0,80	0,80	0,80	0,80	0,80
3083	Westgat 21n Urk	2,50	0,00	Relatief	industriefunctie		0184100000010079	Urk	2011	2009	50	0 dB	0,80	0,80	0,80	0,80	0,80	0,80	0,80	0,80
3133	3132_Keteldiep Urk	0,90	0,00	Relatief	industriefunctie		0184100000010129	Urk	2012	2009	50	0 dB	0,80	0,80	0,80	0,80	0,80	0,80	0,80	0,80
3135	3134_Keteldiep Urk	0,20	0,00	Relatief	industriefunctie		0184100000010130	Urk	2012	2009	50	0 dB	0,80	0,80	0,80	0,80	0,80	0,80	0,80	0,80
3215	Het Spijk 32 Urk	2,90	0,00	Relatief	kantoorfunctie		0184100000010206	Urk	2009	2009	50	0 dB	0,80	0,80	0,80	0,80	0,80	0,80	0,80	0,80
3228	Malzwin 1 Urk	0,00	0,00	Relatief	logiesfunctie		0184100000010219	Urk	2009	0	0	0 dB	0,80	0,80	0,80	0,80	0,80	0,80	0,80	0,80
3229	De Pan 6 Urk	0,00	0,00	Relatief	industriefunctie		0184100000010220	Urk	2011	0	0	0 dB	0,80	0,80	0,80	0,80	0,80	0,80	0,80	0,80
3230	Het Spijk 15 Urk	0,50	0,00	Relatief	industriefunctie		0184100000010221	Urk	2013	2009	50	0 dB	0,80	0,80	0,80	0,80	0,80	0,80	0,80	0,80
3231	Het Spijk 17 Urk	0,00	0,00	Relatief	winkelfunctie		0184100000010222	Urk	2011	0	0	0 dB	0,80	0,80	0,80	0,80	0,80	0,80	0,80	0,80
3232	De Riepel 4 Urk	0,30	0,00	Relatief	industriefunctie		0184100000010223	Urk	2010	2009	50	0 dB	0,80	0,80	0,80	0,80	0,80	0,80	0,80	0,80
3233	De Riepel 6 Urk	0,00	0,00	Relatief	industriefunctie		0184100000010224	Urk	2011	0	0	0 dB	0,80	0,80	0,80	0,80	0,80	0,80	0,80	0,80
3234	Griend 9 Urk	0,00	0,00	Relatief	industriefunctie		0184100000010225	Urk	2009	0	0	0 dB	0,80	0,80	0,80	0,80	0,80	0,80	0,80	0,80
3236	3235_Hoornse Hop Urk	0,40	0,00																	

Model: Plan situatie Industrielawaai  
versie van Gebied - Gebied  
Groep: (hoofdgroep)  
Lijst van Gebouwen, voor rekenmethode Industrielawaai - IL

Naam	Refl. 8k
2185	0,80
2186	0,80
2187	0,80
2188	0,80
2189	0,80
2190	0,80
2191	0,80
2192	0,80
2193	0,80
2559	0,80
2566	0,80
2567	0,80
2568	0,80
2569	0,80
2570	0,80
2571	0,80
2572	0,80
2573	0,80
2574	0,80
2577	0,80
2580	0,80
2581	0,80
2582	0,80
2727	0,80
2732	0,80
2734	0,80
2775	0,80
2778	0,80
2816	0,80
2954	0,80
2956	0,80
3025	0,80
3026	0,80
3027	0,80
3028	0,80
3029	0,80
3050	0,80
3069	0,80
3070	0,80
3071	0,80
3072	0,80
3073	0,80
3074	0,80
3075	0,80
3077	0,80
3078	0,80
3079	0,80
3080	0,80
3081	0,80
3082	0,80
3083	0,80
3133	0,80
3135	0,80
3215	0,80
3228	0,80
3229	0,80
3230	0,80
3231	0,80
3232	0,80
3233	0,80
3234	0,80
3236	0,80
3237	0,80



Model: Plan situatie Industrielawaai  
versie van Gebied - Gebied  
Groep: (hoofdgroep)  
Lijst van Gebouwen, voor rekenmethode Industrielawaai - IL

Naam	Refl. 8k
3239	0,80
3241	0,80
3242	0,80
3243	0,80
3244	0,80
3254	0,80
3258	0,80
3263	0,80
3267	0,80
3271	0,80
3273	0,80
3274	0,80
3334	0,80
3354	0,80
3414	0,80
3416	0,80
3418	0,80
3421	0,80
3422	0,80
3434	0,80
3435	0,80
3500	0,80
3503	0,80
3504	0,80
3511	0,80
3513	0,80
3514	0,80
3516	0,80
3517	0,80
3545	0,80
3561	0,80
3563	0,80
3565	0,80
3568	0,80
3590	0,80
3591	0,80
3594	0,80
3617	0,80
3630	0,80
3640	0,80
3642	0,80
3649	0,80
3650	0,80
3654	0,80
3655	0,80
3658	0,80
3689	0,80
3778	0,80
3788	0,80
3813	0,80
3814	0,80
3815	0,80
3828	0,80
3838	0,80
3857	0,80
3882	0,80
3884	0,80
3885	0,80
3887	0,80
3889	0,80
3901	0,80
3912	0,80
3941	0,80



Model: Plan situatie Industrielawaai  
versie van Gebied - Gebied  
Groep: (hoofdgroep)  
Lijst van Gebouwen, voor rekenmethode Industrielawaai - IL

Naam	Refl. 8k
3942	0,80
3968	0,80
3972	0,80
4035	0,80
4045	0,80
4061	0,80
4067	0,80
4068	0,80
4078	0,80
4116	0,80
4185	0,80
4196	0,80
4197	0,80
4198	0,80
4206	0,80
4210	0,80
4226	0,80
4236	0,80
4295	0,80
4300	0,80
4301	0,80
4306	0,80
4308	0,80
4309	0,80
4394	0,80
4395	0,80
4434	0,80
4436	0,80
4437	0,80
4438	0,80
4537	0,80
4539	0,80
4545	0,80
4546	0,80
4547	0,80
4548	0,80
4549	0,80
4550	0,80
4552	0,80
4553	0,80
4558	0,80
4559	0,80
4560	0,80
4561	0,80
4562	0,80
4563	0,80
4567	0,80
4568	0,80
4570	0,80
4571	0,80
4573	0,80
4574	0,80
4575	0,80
4578	0,80
4580	0,80
4583	0,80
4584	0,80
4585	0,80
4586	0,80
4587	0,80
4589	0,80
4592	0,80
4595	0,80



Model: Plan situatie Industrielawaai  
versie van Gebied - Gebied  
Groep: (hoofdgroep)  
Lijst van Gebouwen, voor rekenmethode Industrielawaai - IL

Naam	Refl. 8k
4596	0,80
4597	0,80
4598	0,80
4601	0,80
4602	0,80
4604	0,80
4605	0,80
4606	0,80
4607	0,80
4608	0,80
4609	0,80
4611	0,80
4612	0,80
4613	0,80
4614	0,80
4618	0,80
4619	0,80
4620	0,80
4621	0,80
4622	0,80
4623	0,80
4625	0,80
4626	0,80
4628	0,80
4629	0,80
4630	0,80
4633	0,80
4634	0,80
4635	0,80
4638	0,80
4639	0,80
4640	0,80
4641	0,80
4669	0,80
4674	0,80
4681	0,80
4694	0,80
4695	0,80
4696	0,80
4710	0,80
4712	0,80
4731	0,80
4736	0,80
4741	0,80
4742	0,80
4747	0,80
4762	0,80
4763	0,80
4764	0,80
4765	0,80
4768	0,80
4773	0,80
4775	0,80
4780	0,80
4808	0,80
4809	0,80
4816	0,80
4853	0,80
4902	0,80
5073	0,80
5152	0,80
5153	0,80
5154	0,80





Model: Plan situatie Industrielawaai  
versie van Gebied - Gebied  
Groep: (hoofdgroep)  
Lijst van Gebouwen, voor rekenmethode Industrielawaai - IL

Naam	Refl. 8k
5162	0,80
5163	0,80
5164	0,80
5165	0,80
5171	0,80
5189	0,80
5220	0,80
5221	0,80
5222	0,80
5223	0,80
5224	0,80
5225	0,80
5226	0,80
5240	0,80
5241	0,80
5242	0,80
5337	0,80
5338	0,80
5339	0,80
5340	0,80
5341	0,80
5342	0,80
5343	0,80
5344	0,80
5345	0,80
5346	0,80
5347	0,80
5348	0,80
5349	0,80
5350	0,80
5351	0,80
5352	0,80
5353	0,80
5354	0,80
5355	0,80
5356	0,80
5357	0,80
5358	0,80
5359	0,80
5360	0,80
5361	0,80
5362	0,80
5378	0,80
5379	0,80
5380	0,80
5381	0,80
5382	0,80
5383	0,80
5396	0,80
5402	0,80
5415	0,80
5477	0,80
5478	0,80
5479	0,80
5480	0,80
5482	0,80
5484	0,80
5486	0,80
5487	0,80
5488	0,80
5489	0,80
5490	0,80
5492	0,80

Model: Plan situatie Industrielawaai  
 versie van Gebied - Gebied  
 Groep: (hoofdgroep)  
 Lijst van Gebouwen, voor rekenmethode Industrielawaai - IL

Naam	Omschr.	Hoogte	Maaiveld	Hdef.	Functie	Gebouwtype	BAG-id	Gemeente	Jaar	AHN-jaar	Trust	Cp	Refl. 3l	Refl. 63	Refl. 125	Refl. 250	Refl. 500	Refl. 1k	Refl. 2k	Refl. 4k
5493	De Riepel 7 Urk	6,00	0,00	Relatief	industriefunctie		0184100000002254	Urk	2007	2009	90	0 dB	0,80	0,80	0,80	0,80	0,80	0,80	0,80	0,80
5494	Makkummerwaard 1 Urk	6,60	0,00	Relatief	industriefunctie		0184100000002255	Urk	2007	2009	90	0 dB	0,80	0,80	0,80	0,80	0,80	0,80	0,80	0,80
5495	Zwolsche Diep 1 Urk	6,80	0,00	Relatief	industriefunctie		0184100000002257	Urk	2006	2009	90	0 dB	0,80	0,80	0,80	0,80	0,80	0,80	0,80	0,80
5496	Abbert 18 Urk	6,20	0,00	Relatief	industriefunctie		0184100000002258	Urk	2007	2009	90	0 dB	0,80	0,80	0,80	0,80	0,80	0,80	0,80	0,80
5497	Makkummerwaard 7 Urk	7,60	0,00	Relatief	industriefunctie		0184100000002259	Urk	2007	2009	90	0 dB	0,80	0,80	0,80	0,80	0,80	0,80	0,80	0,80
5498	De Hors 1 Urk	0,00	0,00	Relatief	industriefunctie		0184100000002263	Urk	2008	2009	0	0 dB	0,80	0,80	0,80	0,80	0,80	0,80	0,80	0,80
5499	Makkummerwaard 5 Urk	7,10	0,00	Relatief	industriefunctie		0184100000002264	Urk	2007	2009	90	0 dB	0,80	0,80	0,80	0,80	0,80	0,80	0,80	0,80
5500	Foksdiep 26 Urk	8,00	0,00	Relatief	industriefunctie		0184100000002265	Urk	2000	2009	90	0 dB	0,80	0,80	0,80	0,80	0,80	0,80	0,80	0,80
5502	Marsdiep 16g Urk	6,60	0,00	Relatief	industriefunctie		0184100000002268	Urk	2007	2009	90	0 dB	0,80	0,80	0,80	0,80	0,80	0,80	0,80	0,80
5709	Zuidoostrak 6 Urk	10,20	0,00	Relatief	industriefunctie		0184100000002534	Urk	1986	2009	90	0 dB	0,80	0,80	0,80	0,80	0,80	0,80	0,80	0,80
5710	Geen verblijfsobject	5,70	0,00	Relatief			0184100000002535		1985	2009	0	0 dB	0,80	0,80	0,80	0,80	0,80	0,80	0,80	0,80
5711	Zuidoostrak 12 Urk	12,40	0,00	Relatief	industriefunctie		0184100000002536	Urk	1985	2009	50	0 dB	0,80	0,80	0,80	0,80	0,80	0,80	0,80	0,80
5712	Vliestroom 4 Urk	0,00	0,00	Relatief	industriefunctie		0184100000002539	Urk	1980	2009	0	0 dB	0,80	0,80	0,80	0,80	0,80	0,80	0,80	0,80
5713	Stortemelk 16 Urk	0,00	0,00	Relatief	industriefunctie		0184100000002540	Urk	1976	2009	0	0 dB	0,80	0,80	0,80	0,80	0,80	0,80	0,80	0,80
5714	Geen verblijfsobject	2,60	0,00	Relatief			0184100000002541		1978	2009	0	0 dB	0,80	0,80	0,80	0,80	0,80	0,80	0,80	0,80
5715	Vliestroom 21 Urk	7,30	0,00	Relatief	industriefunctie		0184100000002542	Urk	1982	2009	90	0 dB	0,80	0,80	0,80	0,80	0,80	0,80	0,80	0,80
5750	Schulpengat 8 Urk	4,80	0,00	Relatief	industriefunctie		0184100000002583	Urk	1991	2009	90	0 dB	0,80	0,80	0,80	0,80	0,80	0,80	0,80	0,80
5751	Schulpengat 10 Urk	8,40	0,00	Relatief	industriefunctie		0184100000002584	Urk	1991	2009	90	0 dB	0,80	0,80	0,80	0,80	0,80	0,80	0,80	0,80
5752	Schulpengat 12 Urk	8,80	0,00	Relatief	industriefunctie		0184100000002585	Urk	1991	2009	90	0 dB	0,80	0,80	0,80	0,80	0,80	0,80	0,80	0,80
5753	Marsdiep 4 Urk	6,10	0,00	Relatief	kantoorfunctie		0184100000002587	Urk	1992	2009	90	0 dB	0,80	0,80	0,80	0,80	0,80	0,80	0,80	0,80
5754	Scheurrak 5 Urk	8,10	0,00	Relatief	industriefunctie		0184100000002588	Urk	1992	2009	90	0 dB	0,80	0,80	0,80	0,80	0,80	0,80	0,80	0,80
5755	Noordgat 4 Urk	7,90	0,00	Relatief	industriefunctie		0184100000002589	Urk	1992	2009	90	0 dB	0,80	0,80	0,80	0,80	0,80	0,80	0,80	0,80
5757	5756_Noordgat Urk	10,00	0,00	Relatief	winkelfunctie		0184100000002590	Urk	1996	2009	90	0 dB	0,80	0,80	0,80	0,80	0,80	0,80	0,80	0,80
5793	Westwal 2 Urk	10,10	0,00	Relatief	industriefunctie		0184100000002627	Urk	1997	2009	90	0 dB	0,80	0,80	0,80	0,80	0,80	0,80	0,80	0,80
5799	Noordgat 18 Urk	9,70	0,00	Relatief	woonfunctie		0184100000002632	Urk	2001	2009	90	0 dB	0,80	0,80	0,80	0,80	0,80	0,80	0,80	0,80
5801	Griend 3 Urk	10,80	0,00	Relatief	industriefunctie		0184100000002634	Urk	2005	2009	90	0 dB	0,80	0,80	0,80	0,80	0,80	0,80	0,80	0,80
5814	Domineesweg 36c Urk	12,70	0,00	Relatief	industriefunctie		0184100000002649	Urk	1982	2009	50	0 dB	0,80	0,80	0,80	0,80	0,80	0,80	0,80	0,80
5815	Doove Balg 1 Urk	5,00	0,00	Relatief	industriefunctie		0184100000002650	Urk	1989	2009	90	0 dB	0,80	0,80	0,80	0,80	0,80	0,80	0,80	0,80
5816	Westwal 7 Urk	6,40	0,00	Relatief	winkelfunctie		0184100000002651	Urk	1997	2009	90	0 dB	0,80	0,80	0,80	0,80	0,80	0,80	0,80	0,80
5817	Westwal 19 Urk	0,00	0,00	Relatief	industriefunctie		0184100000002652	Urk	1997	2009	0	0 dB	0,80	0,80	0,80	0,80	0,80	0,80	0,80	0,80
5822	Vliestroom 7 Urk	8,70	0,00	Relatief	industriefunctie		0184100000002660	Urk	1980	2009	90	0 dB	0,80	0,80	0,80	0,80	0,80	0,80	0,80	0,80
5929	Westgat 2b Urk	4,10	0,00	Relatief	industriefunctie		0184100000002766	Urk	1980	2009	90	0 dB	0,80	0,80	0,80	0,80	0,80	0,80	0,80	0,80
5938	Domineesweg 33f Urk	15,70	0,00	Relatief	industriefunctie		0184100000002776	Urk	1940	2009	50	0 dB	0,80	0,80	0,80	0,80	0,80	0,80	0,80	0,80
5941	Geen verblijfsobject	3,00	0,00	Relatief			0184100000002781		1954	2009	50	0 dB	0,80	0,80	0,80	0,80	0,80	0,80	0,80	0,80
5943	Geen verblijfsobject	5,80	0,00	Relatief			0184100000002783		2002	2009	0	0 dB	0,80	0,80	0,80	0,80	0,80	0,80	0,80	0,80
5965	Stortemelk 4j Urk	6,10	0,00	Relatief	industriefunctie		0184100000002811	Urk	1974	2009	90	0 dB	0,80	0,80	0,80	0,80	0,80	0,80	0,80	0,80
5990	Marsdiep 16 Urk	7,20	0,00	Relatief	industriefunctie		0184100000002837	Urk	2006	2009	90	0 dB	0,80	0,80	0,80	0,80	0,80	0,80	0,80	0,80
6018	Foksdiep 25 Urk	5,50	0,00	Relatief	industriefunctie		0184100000002891	Urk	2002	2009	90	0 dB	0,80	0,80	0,80	0,80	0,80	0,80	0,80	0,80
6020	6019_Het Spijk Urk	11,70	0,00	Relatief	kantoorfunctie		0184100000002892	Urk	2007	2009	90	0 dB	0,80	0,80	0,80	0,80	0,80	0,80	0,80	0,80
6021	Het Spijk 10 Urk	9,60	0,00	Relatief	kantoorfunctie		0184100000002893	Urk	2004	2009	90	0 dB	0,80	0,80	0,80	0,80	0,80	0,80	0,80	0,80
6022	Het Spijk 8 Urk	8,00	0,00	Relatief	winkelfunctie		0184100000002894	Urk	2007	2009	90	0 dB	0,80	0,80	0,80	0,80	0,80	0,80	0,80	0,80
6023	Het Spijk 4 Urk	7,70	0,00	Relatief	kantoorfunctie		0184100000002895	Urk	2002	2009	90	0 dB	0,80	0,80	0,80	0,80	0,80	0,80	0,80	0,80
6024	Noordgat 1 Urk	10,60	0,00	Relatief	industriefunctie		0184100000002896	Urk	1992	2009	90	0 dB	0,80	0,80	0,80	0,80	0,80	0,80	0,80	0,80
6025	Breehorn 2 Urk	0,00	0,00	Relatief	industriefunctie		0184100000002897	Urk	2005	2009	0	0 dB	0,80	0,80	0,80	0,80	0,80	0,80	0,80	0,80
6026	Breehorn 10 Urk	6,90	0,00	Relatief	industriefunctie		0184100000002898	Urk	2008	2009	90	0 dB	0,80	0,80	0,80	0,80	0,80	0,80	0,80	0,80
6027	Bremerberg 11 Urk	9,50	0,00	Relatief	industriefunctie		0184100000002899	Urk	2005	2009	90	0 dB	0,80	0,80	0,80	0,80	0,80	0,80	0,80	0,80
6032	Foksdiep 45 Urk	6,00	0,00	Relatief	industriefunctie		0184100000002915	Urk	2003	2009	90	0 dB	0,80	0,80	0,80	0,80	0,80	0,80	0,80	0,80
6051	Marsdiep 16a Urk	8,00	0,00	Relatief	industriefunctie		0184100000002947	Urk	2005	2009	90	0 dB	0,80	0,80	0,80	0,80	0,80	0,80	0,80	0,80
6052	Marsdiep 16b Urk	7,90	0,00	Relatief	industriefunctie		0184100000002948	Urk	2005	2009	90	0 dB	0,80	0,80	0,80	0,80	0,80	0,80	0,80	0,80
6053	Marsdiep 16c Urk	7,90	0,00	Relatief	industriefunctie		0184100000002949	Urk	2005	2009	90	0 dB	0,80	0,80	0,80	0,80	0,80	0,80	0,80	0,80
6054	Marsdiep 16e Urk	7,60	0,00	Relatief	industriefunctie		0184100000002950	Urk	2005	2009	90	0 dB	0,80	0,80	0,80	0,80	0,80	0,80	0,80	0,80
6055	Marsdiep 16d Urk	7,90	0,00	Relatief	industriefunctie		0184100000002951	Urk	2005	2009	90	0 dB	0,80	0,80	0,80	0,80	0,80	0,80	0,80	0,80
6129	Texelstroom 7 Urk	14,10	0,00	Relatief	industriefunctie		0184100000003007	Urk	1998	2009	50	0 dB	0,80	0,80	0,80	0,80	0,80	0,80	0,80	0,80
6130	Abbert 10 Urk	0,00	0,00	Relatief	industriefunctie		0184100000003008	Urk	2008	2009	0	0 dB	0,80	0,80	0,80	0,80	0,80	0,80	0,80	0,80
6139	Foksdiep 30 Urk	10,30	0,00	Relatief	industriefunctie		0184100000003016	Urk	2000	2009	90	0 dB	0,80	0,80	0,80	0,80	0,80	0,80	0,80	0,80
6141	Griend 10a Urk	6,80	0,00	Relatief	industriefunctie		0184100000003018	Urk	2006	2009	90	0 dB	0,80	0,80	0,80	0,80	0,80	0,80	0,80	0,80
6142	Griend 10b Urk	6,80	0,00	Relatief	industriefunctie		0184100000003019	Urk	2006	2009	90	0 dB	0,80	0,80	0,80	0,80	0,80	0,80	0,80	0,80
6143	Griend 10c Urk	6,80	0,00	Relatief	industriefunctie		0184100000003020	Urk	2006	2009	90	0 dB	0,80	0,80	0,80	0,80	0,80	0,80	0,80	0,80
6144	Griend 10d Urk	6,80	0,00	Relatief	industriefunctie		0184100000003021	Urk	2006	2009	90	0 dB	0,80	0,80	0,80	0,80	0,80	0,80	0,80	0,80
6145	Griend 10e Urk	6,80	0,00	Relatief	industriefunctie		0184100000003022	Urk	2006	2009	90	0 dB	0,80	0,80	0,80	0,80	0,80	0,80	0,80	0,80
6146	Griend 10f Urk	7,00	0,00	Relatief	industriefunctie		0184100000003023	Urk	2006	2009	90	0 dB	0,80	0,80	0,80	0,80				

Model: Plan situatie Industrielawaai  
versie van Gebied - Gebied  
Groep: (hoofdgroep)  
Lijst van Gebouwen, voor rekenmethode Industrielawaai - IL

Naam	Refl. 8k
5493	0,80
5494	0,80
5495	0,80
5496	0,80
5497	0,80
5498	0,80
5499	0,80
5500	0,80
5502	0,80
5709	0,80
5710	0,80
5711	0,80
5712	0,80
5713	0,80
5714	0,80
5715	0,80
5750	0,80
5751	0,80
5752	0,80
5753	0,80
5754	0,80
5755	0,80
5757	0,80
5793	0,80
5799	0,80
5801	0,80
5814	0,80
5815	0,80
5816	0,80
5817	0,80
5822	0,80
5929	0,80
5938	0,80
5941	0,80
5943	0,80
5965	0,80
5990	0,80
6018	0,80
6020	0,80
6021	0,80
6022	0,80
6023	0,80
6024	0,80
6025	0,80
6026	0,80
6027	0,80
6032	0,80
6051	0,80
6052	0,80
6053	0,80
6054	0,80
6055	0,80
6129	0,80
6130	0,80
6139	0,80
6141	0,80
6142	0,80
6143	0,80
6144	0,80
6145	0,80
6146	0,80
6147	0,80
6148	0,80

Antea Group  
Akoestsich onderzoek Port of Urk- Binnendijks bedrijventerrein

Model: Plan situatie Industrielawaai  
versie van Gebied - Gebied  
Groep: (hoofdgroep)  
Lijst van Gebouwen, voor rekenmethode Industrielawaai - IL

Naam	Omschr.	Hoogte	Maaiveld	Hdef.	Functie	Gebouwtype	BAG-id	Gemeente	Jaar	AHN-jaar	Trust	Cp	Refl. 3l	Refl. 63	Refl. 125	Refl. 250	Refl. 500	Refl. 1k	Refl. 2k	Refl. 4k
6149	Griend 10j Urk	6,80	0,00	Relatief	industriefunctie		0184100000003026	Urk	2006	2009	90	0 dB	0,80	0,80	0,80	0,80	0,80	0,80	0,80	0,80
6150	Griend 10i Urk	6,80	0,00	Relatief	industriefunctie		0184100000003027	Urk	2006	2009	90	0 dB	0,80	0,80	0,80	0,80	0,80	0,80	0,80	0,80
6164	Foksdiep 53 Urk	5,80	0,00	Relatief	industriefunctie		0184100000003046	Urk	2002	2009	90	0 dB	0,80	0,80	0,80	0,80	0,80	0,80	0,80	0,80
6165	Zwolsche Diep 10a Urk	7,40	0,00	Relatief	industriefunctie		0184100000003047	Urk	2004	2009	90	0 dB	0,80	0,80	0,80	0,80	0,80	0,80	0,80	0,80
6169	Geen verblijfsobject	7,70	0,00	Relatief			0184100000003053		1999	2009	0	0 dB	0,80	0,80	0,80	0,80	0,80	0,80	0,80	0,80
6199	Geen verblijfsobject	3,00	0,00	Relatief			0184100000003090		1940	2009	50	0 dB	0,80	0,80	0,80	0,80	0,80	0,80	0,80	0,80
6209	Hoornse Hop 10 Urk	0,00	0,00	Relatief	industriefunctie		0184100000003102	Urk	2007	2009	0	0 dB	0,80	0,80	0,80	0,80	0,80	0,80	0,80	0,80
6211	6210_Zwolsche Diep Urk	0,00	0,00	Relatief	industriefunctie		0184100000003103	Urk	2002	2009	0	0 dB	0,80	0,80	0,80	0,80	0,80	0,80	0,80	0,80
6224	Geen verblijfsobject	3,00	0,00	Relatief			0184100000003117		2006	2009	50	0 dB	0,80	0,80	0,80	0,80	0,80	0,80	0,80	0,80
6232	Marsdiep 21 Urk	6,80	0,00	Relatief	industriefunctie		0184100000003127	Urk	1999	2009	90	0 dB	0,80	0,80	0,80	0,80	0,80	0,80	0,80	0,80
6311	Inschot 2 Urk	5,10	0,00	Relatief	industriefunctie		0184100000003254	Urk	1986	2009	90	0 dB	0,80	0,80	0,80	0,80	0,80	0,80	0,80	0,80
6312	Zwolsche Diep 1a Urk	7,60	0,00	Relatief	industriefunctie		0184100000003255	Urk	2006	2009	90	0 dB	0,80	0,80	0,80	0,80	0,80	0,80	0,80	0,80
6313	Zwolsche Diep 1b Urk	7,70	0,00	Relatief	industriefunctie		0184100000003256	Urk	2006	2009	90	0 dB	0,80	0,80	0,80	0,80	0,80	0,80	0,80	0,80
6314	Zwolsche Diep 1c Urk	7,50	0,00	Relatief	industriefunctie		0184100000003257	Urk	2006	2009	90	0 dB	0,80	0,80	0,80	0,80	0,80	0,80	0,80	0,80
6315	Zwolsche Diep 1d Urk	7,50	0,00	Relatief	industriefunctie		0184100000003258	Urk	2006	2009	90	0 dB	0,80	0,80	0,80	0,80	0,80	0,80	0,80	0,80
6318	Geen verblijfsobject	3,00	0,00	Relatief			0184100000003261		2014	2009	50	0 dB	0,80	0,80	0,80	0,80	0,80	0,80	0,80	0,80
6319	Oostwal 12 Urk	0,00	0,00	Relatief	industriefunctie		0184100000003263	Urk	2004	2009	0	0 dB	0,80	0,80	0,80	0,80	0,80	0,80	0,80	0,80
6320	Stortemelk 13 Urk	9,90	0,00	Relatief	industriefunctie		0184100000003264	Urk	1974	2009	90	0 dB	0,80	0,80	0,80	0,80	0,80	0,80	0,80	0,80
6321	Vliestroom 5 Urk	10,60	0,00	Relatief	industriefunctie		0184100000003265	Urk	1980	2009	90	0 dB	0,80	0,80	0,80	0,80	0,80	0,80	0,80	0,80
6324	Geen verblijfsobject	3,00	0,00	Relatief			0184100000003269		2006	2009	50	0 dB	0,80	0,80	0,80	0,80	0,80	0,80	0,80	0,80
6325	De Riepel 1s Urk	6,30	0,00	Relatief	industriefunctie		0184100000003271	Urk	2006	2009	90	0 dB	0,80	0,80	0,80	0,80	0,80	0,80	0,80	0,80
6326	De Riepel 1r Urk	6,30	0,00	Relatief	industriefunctie		0184100000003272	Urk	2006	2009	90	0 dB	0,80	0,80	0,80	0,80	0,80	0,80	0,80	0,80
6327	De Riepel 1q Urk	6,10	0,00	Relatief	industriefunctie		0184100000003273	Urk	2006	2009	90	0 dB	0,80	0,80	0,80	0,80	0,80	0,80	0,80	0,80
6328	De Riepel 1p Urk	6,40	0,00	Relatief	industriefunctie		0184100000003274	Urk	2006	2009	90	0 dB	0,80	0,80	0,80	0,80	0,80	0,80	0,80	0,80
6329	De Riepel 1o Urk	6,10	0,00	Relatief	industriefunctie		0184100000003275	Urk	2006	2009	90	0 dB	0,80	0,80	0,80	0,80	0,80	0,80	0,80	0,80
6330	De Riepel 1n Urk	6,20	0,00	Relatief	industriefunctie		0184100000003276	Urk	2006	2009	90	0 dB	0,80	0,80	0,80	0,80	0,80	0,80	0,80	0,80
6331	De Riepel 1m Urk	6,10	0,00	Relatief	industriefunctie		0184100000003277	Urk	2006	2009	90	0 dB	0,80	0,80	0,80	0,80	0,80	0,80	0,80	0,80
6332	De Riepel 1l Urk	6,20	0,00	Relatief	industriefunctie		0184100000003278	Urk	2006	2009	90	0 dB	0,80	0,80	0,80	0,80	0,80	0,80	0,80	0,80
6333	De Riepel 1k Urk	6,10	0,00	Relatief	industriefunctie		0184100000003279	Urk	2006	2009	90	0 dB	0,80	0,80	0,80	0,80	0,80	0,80	0,80	0,80
6334	De Riepel 1j Urk	6,20	0,00	Relatief	industriefunctie		0184100000003280	Urk	2006	2009	90	0 dB	0,80	0,80	0,80	0,80	0,80	0,80	0,80	0,80
6335	De Riepel 2 Urk	0,00	0,00	Relatief	industriefunctie		0184100000003281	Urk	2009	2009	0	0 dB	0,80	0,80	0,80	0,80	0,80	0,80	0,80	0,80
6336	De Riepel 1b Urk	6,10	0,00	Relatief	industriefunctie		0184100000003282	Urk	2006	2009	90	0 dB	0,80	0,80	0,80	0,80	0,80	0,80	0,80	0,80
6337	De Riepel 1d Urk	6,10	0,00	Relatief	industriefunctie		0184100000003284	Urk	2006	2009	90	0 dB	0,80	0,80	0,80	0,80	0,80	0,80	0,80	0,80
6338	De Riepel 1e Urk	6,10	0,00	Relatief	industriefunctie		0184100000003285	Urk	2006	2009	90	0 dB	0,80	0,80	0,80	0,80	0,80	0,80	0,80	0,80
6339	De Riepel 1f Urk	6,00	0,00	Relatief	industriefunctie		0184100000003286	Urk	2006	2009	90	0 dB	0,80	0,80	0,80	0,80	0,80	0,80	0,80	0,80
6340	De Riepel 1g Urk	6,10	0,00	Relatief	industriefunctie		0184100000003287	Urk	2006	2009	90	0 dB	0,80	0,80	0,80	0,80	0,80	0,80	0,80	0,80
6341	De Riepel 1h Urk	6,20	0,00	Relatief	industriefunctie		0184100000003288	Urk	2006	2009	90	0 dB	0,80	0,80	0,80	0,80	0,80	0,80	0,80	0,80
6342	De Riepel 1i Urk	6,30	0,00	Relatief	industriefunctie		0184100000003289	Urk	2006	2009	90	0 dB	0,80	0,80	0,80	0,80	0,80	0,80	0,80	0,80
6362	Scheurrak 9 Urk	8,80	0,00	Relatief	industriefunctie		0184100000003306	Urk	2009	2009	90	0 dB	0,80	0,80	0,80	0,80	0,80	0,80	0,80	0,80
6368	6367_Zuidoostrak Urk	22,00	0,00	Relatief	industriefunctie		0184100000003312	Urk	1988	2009	50	0 dB	0,80	0,80	0,80	0,80	0,80	0,80	0,80	0,80
6382	Marsdiep 28 Urk	6,30	0,00	Relatief	industriefunctie		0184100000003327	Urk	1998	2009	90	0 dB	0,80	0,80	0,80	0,80	0,80	0,80	0,80	0,80
6386	Westwal 11a Urk	7,00	0,00	Relatief	industriefunctie		0184100000003331	Urk	1998	2009	90	0 dB	0,80	0,80	0,80	0,80	0,80	0,80	0,80	0,80
6387	Westwal 4 Urk	7,00	0,00	Relatief	industriefunctie		0184100000003332	Urk	1997	2009	90	0 dB	0,80	0,80	0,80	0,80	0,80	0,80	0,80	0,80
6390	Geen verblijfsobject	6,60	0,00	Relatief			0184100000003337		1978	2009	0	0 dB	0,80	0,80	0,80	0,80	0,80	0,80	0,80	0,80
6394	6393_Keteldiep Urk	8,70	0,00	Relatief	industriefunctie		0184100000003341	Urk	2003	2009	90	0 dB	0,80	0,80	0,80	0,80	0,80	0,80	0,80	0,80
6395	Zwolsche Diep 6 Urk	7,30	0,00	Relatief	industriefunctie		0184100000003342	Urk	2004	2009	90	0 dB	0,80	0,80	0,80	0,80	0,80	0,80	0,80	0,80
6396	Zwolsche Diep 2 Urk	7,30	0,00	Relatief	industriefunctie		0184100000003343	Urk	2004	2009	90	0 dB	0,80	0,80	0,80	0,80	0,80	0,80	0,80	0,80
6399	Scheurrak 1 Urk	13,30	0,00	Relatief	industriefunctie		0184100000003346	Urk	1988	2009	50	0 dB	0,80	0,80	0,80	0,80	0,80	0,80	0,80	0,80
6404	Foksdiep 29 Urk	6,50	0,00	Relatief	industriefunctie		0184100000003351	Urk	2000	2009	90	0 dB	0,80	0,80	0,80	0,80	0,80	0,80	0,80	0,80
6418	Zwolsche Diep 7p Urk	6,10	0,00	Relatief	industriefunctie		0184100000003366	Urk	2006	2009	90	0 dB	0,80	0,80	0,80	0,80	0,80	0,80	0,80	0,80
6419	Zwolsche Diep 7o Urk	6,00	0,00	Relatief	industriefunctie		0184100000003367	Urk	2006	2009	90	0 dB	0,80	0,80	0,80	0,80	0,80	0,80	0,80	0,80
6420	Zwolsche Diep 7m Urk	6,00	0,00	Relatief	industriefunctie		0184100000003368	Urk	2006	2009	90	0 dB	0,80	0,80	0,80	0,80	0,80	0,80	0,80	0,80
6421	Geen verblijfsobject	5,90	0,00	Relatief			0184100000003369		2006	2009	0	0 dB	0,80	0,80	0,80	0,80	0,80	0,80	0,80	0,80
6422	Zwolsche Diep 7l Urk	6,00	0,00	Relatief	industriefunctie		0184100000003370	Urk	2006	2009	90	0 dB	0,80	0,80	0,80	0,80	0,80	0,80	0,80	0,80
6423	Zwolsche Diep 7k Urk	5,90	0,00	Relatief	industriefunctie		0184100000003371	Urk	2006	2009	90	0 dB	0,80	0,80	0,80	0,80	0,80	0,80	0,80	0,80
6424	Zwolsche Diep 7j Urk	5,90	0,00	Relatief	industriefunctie		0184100000003372	Urk	2006	2009	90	0 dB	0,80	0,80	0,80	0,80	0,80	0,80	0,80	0,80
6425	Zwolsche Diep 7h Urk	5,90	0,00	Relatief	industriefunctie		0184100000003373	Urk	2006	2009	90	0 dB	0,80	0,80	0,80	0,80	0,80	0,80	0,80	0,80
6426	Zwolsche Diep 7g Urk	5,90	0,00	Relatief	industriefunctie		0184100000003374	Urk	2006	2009	90	0 dB	0,80	0,80	0,80	0,80	0,80	0,80	0,80	0,80
6427	Zwolsche Diep 7f Urk	5,90	0,00	Relatief	industriefunctie		0184100000003375	Urk	2006	2009	90	0 dB	0,80	0,80	0,80	0,80	0,80	0,80	0,80	0,80
6428	Zwolsche Diep 7e Urk	5,90	0,00	Relatief	industriefunctie		0184100000003376	Urk	2006	2009	90	0 dB	0,80	0,80	0,80	0,80	0,80	0,80	0,80	0,80
6429	Zwolsche Diep 7d Urk	6,00	0,00	Relatief	industriefunctie		0184100000003377	Urk	2006	2009	90	0 dB	0,80							

Model: Plan situatie Industrielawaai  
versie van Gebied - Gebied  
Groep: (hoofdgroep)  
Lijst van Gebouwen, voor rekenmethode Industrielawaai - IL

Naam	Refl. 8k
6149	0,80
6150	0,80
6164	0,80
6165	0,80
6169	0,80
6199	0,80
6209	0,80
6211	0,80
6224	0,80
6232	0,80
6311	0,80
6312	0,80
6313	0,80
6314	0,80
6315	0,80
6318	0,80
6319	0,80
6320	0,80
6321	0,80
6324	0,80
6325	0,80
6326	0,80
6327	0,80
6328	0,80
6329	0,80
6330	0,80
6331	0,80
6332	0,80
6333	0,80
6334	0,80
6335	0,80
6336	0,80
6337	0,80
6338	0,80
6339	0,80
6340	0,80
6341	0,80
6342	0,80
6362	0,80
6368	0,80
6382	0,80
6386	0,80
6387	0,80
6390	0,80
6394	0,80
6395	0,80
6396	0,80
6399	0,80
6404	0,80
6418	0,80
6419	0,80
6420	0,80
6421	0,80
6422	0,80
6423	0,80
6424	0,80
6425	0,80
6426	0,80
6427	0,80
6428	0,80
6429	0,80
6430	0,80
6431	0,80



Model: Plan situatie Industrielawaai  
versie van Gebied - Gebied  
Groep: (hoofdgroep)  
Lijst van Gebouwen, voor rekenmethode Industrielawaai - IL

Naam	Refl. 8k
6432	0,80
6433	0,80
6549	0,80
6550	0,80
6551	0,80
6552	0,80
6553	0,80
6554	0,80
6555	0,80
6556	0,80
6557	0,80
6558	0,80
6559	0,80
6560	0,80
6561	0,80
6562	0,80
6563	0,80
6905	0,80
6906	0,80
6907	0,80
6908	0,80
6909	0,80
6910	0,80
6911	0,80
6912	0,80
6913	0,80
6914	0,80
6915	0,80
6916	0,80
6917	0,80
6918	0,80
6974	0,80
6975	0,80
6976	0,80
6977	0,80
6978	0,80
6979	0,80
6980	0,80
6981	0,80
6982	0,80
6983	0,80
6984	0,80
6985	0,80
6986	0,80
6987	0,80
6988	0,80
6989	0,80
6990	0,80
7204	0,80
7220	0,80
7221	0,80
7222	0,80
7223	0,80
7224	0,80
7984	0,80
7985	0,80
7986	0,80
7987	0,80
7988	0,80
7989	0,80
7990	0,80
7991	0,80
9201	0,80



Model: Plan situatie Industrielawaai  
 versie van Gebied - Gebied  
 Groep: (hoofdgroep)  
 Lijst van Gebouwen, voor rekenmethode Industrielawaai - IL

Naam	Omschr.	Hoogte	Maaiveld	Hdef.	Functie	Gebouwtype	BAG-id	Gemeente	Jaar	AHN-jaar	Trust	Cp	Refl. 3l	Refl. 63	Refl. 125	Refl. 250	Refl. 500	Refl. 1k	Refl. 2k	Refl. 4k	
9202	Stortemelk 4h Urk	6,10	0,00	Relatief	industriefunctie		0184100000006161	Urk	1974	2009	90	0 dB	0,80	0,80	0,80	0,80	0,80	0,80	0,80	0,80	0,80
9203	Stortemelk 4g Urk	6,20	0,00	Relatief	industriefunctie		0184100000006162	Urk	1974	2009	90	0 dB	0,80	0,80	0,80	0,80	0,80	0,80	0,80	0,80	0,80
9204	Stortemelk 4f Urk	6,10	0,00	Relatief	industriefunctie		0184100000006163	Urk	1974	2009	90	0 dB	0,80	0,80	0,80	0,80	0,80	0,80	0,80	0,80	0,80
9205	Stortemelk 4a Urk	6,30	0,00	Relatief	industriefunctie		0184100000006165	Urk	1974	2009	90	0 dB	0,80	0,80	0,80	0,80	0,80	0,80	0,80	0,80	0,80
9207	Westgat 11 Urk	6,30	0,00	Relatief	industriefunctie		0184100000006167	Urk	1980	2009	90	0 dB	0,80	0,80	0,80	0,80	0,80	0,80	0,80	0,80	0,80
9208	Westgat 12 Urk	6,30	0,00	Relatief	industriefunctie		0184100000006168	Urk	1980	2009	90	0 dB	0,80	0,80	0,80	0,80	0,80	0,80	0,80	0,80	0,80
9209	Geen verblijfsobject	6,40	0,00	Relatief			0184100000006169		1980	2009	0	0 dB	0,80	0,80	0,80	0,80	0,80	0,80	0,80	0,80	0,80
9210	Westgat 14 Urk	6,30	0,00	Relatief	industriefunctie		0184100000006170	Urk	1973	2009	90	0 dB	0,80	0,80	0,80	0,80	0,80	0,80	0,80	0,80	0,80
9213	Domineesweg 33b Urk	7,30	0,00	Relatief	woonfunctie		0184100000006181	Urk	1954	2009	90	0 dB	0,80	0,80	0,80	0,80	0,80	0,80	0,80	0,80	0,80
9876	Inschot 8 Urk	5,90	0,00	Relatief	industriefunctie		0184100000006852	Urk	1985	2009	90	0 dB	0,80	0,80	0,80	0,80	0,80	0,80	0,80	0,80	0,80
9967	Vliestroom 10 Urk	6,80	0,00	Relatief	industriefunctie		0184100000006949	Urk	1981	2009	90	0 dB	0,80	0,80	0,80	0,80	0,80	0,80	0,80	0,80	0,80
10001	Foksdiep 49 Urk	6,70	0,00	Relatief	industriefunctie		0184100000006983	Urk	2002	2009	90	0 dB	0,80	0,80	0,80	0,80	0,80	0,80	0,80	0,80	0,80
10003	Foksdiep 24 Urk	13,10	0,00	Relatief	industriefunctie		0184100000006985	Urk	2002	2009	50	0 dB	0,80	0,80	0,80	0,80	0,80	0,80	0,80	0,80	0,80
10004	Zwolsche Diep 9 Urk	10,20	0,00	Relatief	industriefunctie		0184100000006986	Urk	2002	2009	90	0 dB	0,80	0,80	0,80	0,80	0,80	0,80	0,80	0,80	0,80
10011	Breehorn 3 Urk	6,70	0,00	Relatief	industriefunctie		0184100000006993	Urk	2001	2009	90	0 dB	0,80	0,80	0,80	0,80	0,80	0,80	0,80	0,80	0,80
10013	Breehorn 12 Urk	8,20	0,00	Relatief	industriefunctie		0184100000006995	Urk	2001	2009	90	0 dB	0,80	0,80	0,80	0,80	0,80	0,80	0,80	0,80	0,80
10014	Het Spijk 3 Urk	0,00	0,00	Relatief	industriefunctie		0184100000006996	Urk	2003	2009	0	0 dB	0,80	0,80	0,80	0,80	0,80	0,80	0,80	0,80	0,80
10023	Stortemelk 1 Urk	7,00	0,00	Relatief	industriefunctie		0184100000007005	Urk	1976	2009	90	0 dB	0,80	0,80	0,80	0,80	0,80	0,80	0,80	0,80	0,80
10071	Amsteldiep 1 Urk	5,70	0,00	Relatief	industriefunctie		0184100000007056	Urk	1999	2009	90	0 dB	0,80	0,80	0,80	0,80	0,80	0,80	0,80	0,80	0,80
10072	Geen verblijfsobject	3,00	0,00	Relatief			0184100000007057		1999	2009	50	0 dB	0,80	0,80	0,80	0,80	0,80	0,80	0,80	0,80	0,80
10073	Texelstroom 1 Urk	4,30	0,00	Relatief	industriefunctie		0184100000007058	Urk	1990	2009	90	0 dB	0,80	0,80	0,80	0,80	0,80	0,80	0,80	0,80	0,80
10178	Abtsweg 11A Nagele	9,20	0,00	Relatief	woonfunctie	Noordoostpolder	0171100000000171		1952	2009	90	0 dB	0,80	0,80	0,80	0,80	0,80	0,80	0,80	0,80	0,80
10179	Geen verblijfsobject	6,90	0,00	Relatief			0171100000000172		1982	2009	0	0 dB	0,80	0,80	0,80	0,80	0,80	0,80	0,80	0,80	0,80
10180	Geen verblijfsobject	9,00	0,00	Relatief			0171100000000174		1977	2009	0	0 dB	0,80	0,80	0,80	0,80	0,80	0,80	0,80	0,80	0,80
10181	Geen verblijfsobject	5,70	0,00	Relatief			0171100000000257		1976	2009	0	0 dB	0,80	0,80	0,80	0,80	0,80	0,80	0,80	0,80	0,80
10182	Geen verblijfsobject	7,80	0,00	Relatief			0171100000000258		1977	2009	0	0 dB	0,80	0,80	0,80	0,80	0,80	0,80	0,80	0,80	0,80
10183	Geen verblijfsobject	7,60	0,00	Relatief			0171100000000280		1986	2009	0	0 dB	0,80	0,80	0,80	0,80	0,80	0,80	0,80	0,80	0,80
10186	Geen verblijfsobject	4,50	0,00	Relatief			0171100000000532		1958	2009	0	0 dB	0,80	0,80	0,80	0,80	0,80	0,80	0,80	0,80	0,80
10187	Abtsweg 11C Nagele	8,70	0,00	Relatief	woonfunctie	Noordoostpolder	0171100000000547		1952	2009	90	0 dB	0,80	0,80	0,80	0,80	0,80	0,80	0,80	0,80	0,80
10188	Abtsweg 11B Nagele	9,20	0,00	Relatief	kantoorfunctie	Noordoostpolder	0171100000000550		1998	2009	90	0 dB	0,80	0,80	0,80	0,80	0,80	0,80	0,80	0,80	0,80
10189	Geen verblijfsobject	7,80	0,00	Relatief			0171100000000602		1977	2009	0	0 dB	0,80	0,80	0,80	0,80	0,80	0,80	0,80	0,80	0,80
10190	Geen verblijfsobject	3,00	0,00	Relatief			0171100000000605		1978	2009	50	0 dB	0,80	0,80	0,80	0,80	0,80	0,80	0,80	0,80	0,80
10191	Zuidermeerweg 37 Nagele	7,50	0,00	Relatief	woonfunctie	Noordoostpolder	0171100000000609		1955	2009	90	0 dB	0,80	0,80	0,80	0,80	0,80	0,80	0,80	0,80	0,80
10192	Geen verblijfsobject	10,30	0,00	Relatief			0171100000000610		1954	2009	0	0 dB	0,80	0,80	0,80	0,80	0,80	0,80	0,80	0,80	0,80
10193	Abtsweg 11 Nagele	13,00	0,00	Relatief	woonfunctie	Noordoostpolder	0171100000000684		1955	2009	50	0 dB	0,80	0,80	0,80	0,80	0,80	0,80	0,80	0,80	0,80
10194	Abtsweg 11TR Nagele	8,50	0,00	Relatief	overigegebruiksfunctie	Noordoostpolder	0171100000000753		1955	2009	90	0 dB	0,80	0,80	0,80	0,80	0,80	0,80	0,80	0,80	0,80
10195	Rijksweg A6 3 Nagele	6,10	0,00	Relatief	winkelfunctie	Noordoostpolder	0171100000000868		1972	2009	90	0 dB	0,80	0,80	0,80	0,80	0,80	0,80	0,80	0,80	0,80
10196	Zuidermeerweg 16 Nagele	7,50	0,00	Relatief	woonfunctie	Noordoostpolder	0171100000000870		1955	2009	90	0 dB	0,80	0,80	0,80	0,80	0,80	0,80	0,80	0,80	0,80
10197	Geen verblijfsobject	3,00	0,00	Relatief			0171100000000874		1957	2009	50	0 dB	0,80	0,80	0,80	0,80	0,80	0,80	0,80	0,80	0,80
10198	Geen verblijfsobject	8,00	0,00	Relatief			0171100000000914		1955	2009	0	0 dB	0,80	0,80	0,80	0,80	0,80	0,80	0,80	0,80	0,80
10199	Geen verblijfsobject	9,30	0,00	Relatief			0171100000000916		2000	2009	0	0 dB	0,80	0,80	0,80	0,80	0,80	0,80	0,80	0,80	0,80
10200	Geen verblijfsobject	4,40	0,00	Relatief			0171100000000917		1963	2009	0	0 dB	0,80	0,80	0,80	0,80	0,80	0,80	0,80	0,80	0,80
10201	Geen verblijfsobject	10,30	0,00	Relatief			0171100000000930		1954	2009	0	0 dB	0,80	0,80	0,80	0,80	0,80	0,80	0,80	0,80	0,80
10202	Geen verblijfsobject	10,10	0,00	Relatief			0171100000000931		1954	2009	0	0 dB	0,80	0,80	0,80	0,80	0,80	0,80	0,80	0,80	0,80
10203	Geen verblijfsobject	6,10	0,00	Relatief			0171100000000936		1994	2009	0	0 dB	0,80	0,80	0,80	0,80	0,80	0,80	0,80	0,80	0,80
10204	Ketelmeerweg 27 Nagele	7,20	0,00	Relatief	woonfunctie	Noordoostpolder	0171100000000947		1955	2009	90	0 dB	0,80	0,80	0,80	0,80	0,80	0,80	0,80	0,80	0,80
10205	Ketelmeerweg 25 Nagele	7,00	0,00	Relatief	woonfunctie	Noordoostpolder	0171100000000948		1955	2009	90	0 dB	0,80	0,80	0,80	0,80	0,80	0,80	0,80	0,80	0,80
10206	Geen verblijfsobject	9,40	0,00	Relatief			0171100000000979		2000	2009	0	0 dB	0,80	0,80	0,80	0,80	0,80	0,80	0,80	0,80	0,80
10207	Geen verblijfsobject	10,00	0,00	Relatief			0171100000001039		1954	2009	0	0 dB	0,80	0,80	0,80	0,80	0,80	0,80	0,80	0,80	0,80
10208	Geen verblijfsobject	3,20	0,00	Relatief			0171100000001043		1959	2009	0	0 dB	0,80	0,80	0,80	0,80	0,80	0,80	0,80	0,80	0,80
10209	Zuidermeerweg 33 Nagele	7,30	0,00	Relatief	woonfunctie	Noordoostpolder	0171100000001050		1955	2009	90	0 dB	0,80	0,80	0,80	0,80	0,80	0,80	0,80	0,80	0,80
10210	Zuidermeerweg 14A Nagele	8,70	0,00	Relatief	woonfunctie	Noordoostpolder	0171100000001097		1953	2009	90	0 dB	0,80	0,80	0,80	0,80	0,80	0,80	0,80	0,80	0,80
10211	Zuidermeerweg 14B Nagele	8,90	0,00	Relatief	woonfunctie	Noordoostpolder	0171100000001105		1953	2009	90	0 dB	0,80	0,80	0,80	0,80	0,80	0,80	0,80	0,80	0,80
10212	Zuidermeerweg 14C Nagele	7,30	0,00	Relatief	woonfunctie	Noordoostpolder	0171100000001107		1953	2009	90	0 dB	0,80	0,80	0,80	0,80	0,80	0,80	0,80	0,80	0,80
10213	Zuidermeerweg 14D Nagele	8,60	0,00	Relatief	woonfunctie	Noordoostpolder	0171100000001109		1953	2009	90	0 dB	0,80	0,80	0,80	0,80	0,80	0,80	0,80	0,80	0,80
10214	Geen verblijfsobject	8,70	0,00	Relatief			0171100000001113		1975	2009	0	0 dB	0,80	0,80	0,80	0,80	0,80	0,80	0,80	0,80	0,80
10215	Geen verblijfsobject	10,50	0,00	Relatief			0171100000001128		1954	2009	0	0 dB	0,80	0,80	0,80	0,80	0,80	0,80	0,80	0,80	0,80
10216	Abtsweg 9 Nagele	6,70	0,00	Relatief	woonfunctie	Noordoostpolder	0171100000001139		1955	2009	90	0 dB	0,80	0,80	0,80	0,80	0,80	0,80	0,80	0,80	0,80
10217	Geen verblijfsobject	8,40	0,00	Relatief			0171100000001180		1954	2009											

Model: Plan situatie Industrielawaai  
versie van Gebied - Gebied  
Groep: (hoofdgroep)  
Lijst van Gebouwen, voor rekenmethode Industrielawaai - IL

Naam	Refl. 8k
9202	0,80
9203	0,80
9204	0,80
9205	0,80
9207	0,80
9208	0,80
9209	0,80
9210	0,80
9213	0,80
9876	0,80
9967	0,80
10001	0,80
10003	0,80
10004	0,80
10011	0,80
10013	0,80
10014	0,80
10023	0,80
10071	0,80
10072	0,80
10073	0,80
10178	0,80
10179	0,80
10180	0,80
10181	0,80
10182	0,80
10183	0,80
10186	0,80
10187	0,80
10188	0,80
10189	0,80
10190	0,80
10191	0,80
10192	0,80
10193	0,80
10194	0,80
10195	0,80
10196	0,80
10197	0,80
10198	0,80
10199	0,80
10200	0,80
10201	0,80
10202	0,80
10203	0,80
10204	0,80
10205	0,80
10206	0,80
10207	0,80
10208	0,80
10209	0,80
10210	0,80
10211	0,80
10212	0,80
10213	0,80
10214	0,80
10215	0,80
10216	0,80
10217	0,80
10218	0,80
10219	0,80
10220	0,80
10222	0,80



Model: Plan situatie Industrielawaai  
versie van Gebied - Gebied  
Groep: (hoofdgroep)  
Lijst van Gebouwen, voor rekenmethode Industrielawaai - IL

Naam	Refl. 8k
10223	0,80
10224	0,80
10225	0,80
10226	0,80
10227	0,80
10228	0,80
10230	0,80
10231	0,80
10232	0,80
10233	0,80
10235	0,80
10236	0,80
10239	0,80
10244	0,80
10247	0,80
10248	0,80
10249	0,80
10250	0,80
10252	0,80
10253	0,80
10255	0,80
10256	0,80
10257	0,80
10259	0,80
10260	0,80
10261	0,80
10262	0,80
10263	0,80
10264	0,80
10268	0,80
10269	0,80
10270	0,80
10271	0,80
10272	0,80
10274	0,80
10275	0,80
10276	0,80
10277	0,80
10278	0,80
10279	0,80
10280	0,80
10281	0,80
10282	0,80
10283	0,80
10284	0,80
10286	0,80
10288	0,80
10289	0,80
10290	0,80
10291	0,80
10292	0,80
10293	0,80
10294	0,80
10295	0,80
10296	0,80
10297	0,80
10298	0,80
10300	0,80
10303	0,80
10304	0,80
10305	0,80
10306	0,80
10307	0,80



Model: Plan situatie Industrielawaai  
versie van Gebied - Gebied  
Groep: (hoofdgroep)  
Lijst van Gebouwen, voor rekenmethode Industrielawaai - IL

Naam	Refl. 8k
10308	0,80
10309	0,80
10310	0,80
10311	0,80
10312	0,80
10313	0,80
10314	0,80
10315	0,80
10316	0,80
10317	0,80
10318	0,80
10319	0,80
10320	0,80
10321	0,80
10322	0,80
10323	0,80
10324	0,80
10325	0,80
10326	0,80
10328	0,80
10329	0,80
10330	0,80
10331	0,80
10332	0,80
10333	0,80
10334	0,80
10335	0,80
10336	0,80
10337	0,80
10338	0,80
10339	0,80
10340	0,80
10341	0,80
10342	0,80
10343	0,80
10344	0,80
10345	0,80
10346	0,80
10347	0,80
10348	0,80
10349	0,80
10350	0,80
10351	0,80
10352	0,80
10353	0,80
10354	0,80
10355	0,80
10356	0,80
10357	0,80
10358	0,80
10359	0,80
10360	0,80
10361	0,80
10362	0,80
10363	0,80
10364	0,80
10365	0,80
10366	0,80
10367	0,80
10368	0,80
10369	0,80
10370	0,80
10371	0,80

Model: Plan situatie Industrielawaai  
 versie van Gebied - Gebied  
 Groep: (hoofdgroep)  
 Lijst van Gebouwen, voor rekenmethode Industrielawaai - IL

Naam	Omschr.	Hoogte	Maaiveld	Hdef.	Functie	Gebouwtype	BAG-id	Gemeente	Jaar	AHN-jaar	Trust	Cp	Refl. 3l	Refl. 63	Refl. 125	Refl. 250	Refl. 500	Refl. 1k	Refl. 2k	Refl. 4k
10372	Geen verblijfsobject	3,00	0,00	Relatief			0171100000026399		1952	2009	50	0 dB	0,80	0,80	0,80	0,80	0,80	0,80	0,80	0,80
10373	Geen verblijfsobject	4,10	0,00	Relatief			0171100000026400		1988	2009	0	0 dB	0,80	0,80	0,80	0,80	0,80	0,80	0,80	0,80
10374	Geen verblijfsobject	4,00	0,00	Relatief			0171100000026401		1987	2009	0	0 dB	0,80	0,80	0,80	0,80	0,80	0,80	0,80	0,80
10375	Han Stijkweg 8TR Tollebeek	13,30	0,00	Relatief	overigegebruiksfunctie		0171100000026404	Noordoostpolder	1979	2009	50	0 dB	0,80	0,80	0,80	0,80	0,80	0,80	0,80	0,80
10376	Geen verblijfsobject	7,50	0,00	Relatief			0171100000026431		1991	2009	0	0 dB	0,80	0,80	0,80	0,80	0,80	0,80	0,80	0,80
10377	Geen verblijfsobject	2,30	0,00	Relatief			0171100000026444		1977	2009	0	0 dB	0,80	0,80	0,80	0,80	0,80	0,80	0,80	0,80
10378	Geen verblijfsobject	7,20	0,00	Relatief			0171100000026446		1997	2009	0	0 dB	0,80	0,80	0,80	0,80	0,80	0,80	0,80	0,80
10379	Geen verblijfsobject	13,60	0,00	Relatief			0171100000026447		1973	2009	50	0 dB	0,80	0,80	0,80	0,80	0,80	0,80	0,80	0,80
10380	Geen verblijfsobject	6,80	0,00	Relatief			0171100000026451		1994	2009	0	0 dB	0,80	0,80	0,80	0,80	0,80	0,80	0,80	0,80
10381	Geen verblijfsobject	8,40	0,00	Relatief			0171100000026455		1992	2009	0	0 dB	0,80	0,80	0,80	0,80	0,80	0,80	0,80	0,80
10382	Geen verblijfsobject	4,60	0,00	Relatief			0171100000026489		1971	2009	0	0 dB	0,80	0,80	0,80	0,80	0,80	0,80	0,80	0,80
10383	Geen verblijfsobject	11,60	0,00	Relatief			0171100000026507		1950	2009	0	0 dB	0,80	0,80	0,80	0,80	0,80	0,80	0,80	0,80
10384	Geen verblijfsobject	9,90	0,00	Relatief			0171100000026525		2002	2009	0	0 dB	0,80	0,80	0,80	0,80	0,80	0,80	0,80	0,80
10385	Geen verblijfsobject	7,50	0,00	Relatief			0171100000026534		1997	2009	0	0 dB	0,80	0,80	0,80	0,80	0,80	0,80	0,80	0,80
10386	Geen verblijfsobject	7,60	0,00	Relatief			0171100000026572		1992	2009	0	0 dB	0,80	0,80	0,80	0,80	0,80	0,80	0,80	0,80
10387	Geen verblijfsobject	10,10	0,00	Relatief			0171100000026574		1955	2009	0	0 dB	0,80	0,80	0,80	0,80	0,80	0,80	0,80	0,80
10388	Geen verblijfsobject	7,70	0,00	Relatief			0171100000026576		1963	2009	0	0 dB	0,80	0,80	0,80	0,80	0,80	0,80	0,80	0,80
10389	Geen verblijfsobject	10,40	0,00	Relatief			0171100000026577		1950	2009	0	0 dB	0,80	0,80	0,80	0,80	0,80	0,80	0,80	0,80
10391	Geen verblijfsobject	9,50	0,00	Relatief			0171100000026582		1957	2009	0	0 dB	0,80	0,80	0,80	0,80	0,80	0,80	0,80	0,80
10392	Geen verblijfsobject	10,70	0,00	Relatief			0171100000026623		2008	2009	0	0 dB	0,80	0,80	0,80	0,80	0,80	0,80	0,80	0,80
10393	Geen verblijfsobject	10,30	0,00	Relatief			0171100000026634		1996	2009	0	0 dB	0,80	0,80	0,80	0,80	0,80	0,80	0,80	0,80
10394	Geen verblijfsobject	7,90	0,00	Relatief			0171100000026675		1991	2009	0	0 dB	0,80	0,80	0,80	0,80	0,80	0,80	0,80	0,80
10397	Geen verblijfsobject	11,50	0,00	Relatief			0171100000026978		2008	2009	0	0 dB	0,80	0,80	0,80	0,80	0,80	0,80	0,80	0,80
10410	Geen verblijfsobject	10,60	0,00	Relatief			0171100000004626		2004	2009	0	0 dB	0,80	0,80	0,80	0,80	0,80	0,80	0,80	0,80
10411	Karel Doormanweg 33 Tollebeek	10,10	0,00	Relatief	woonfunctie		0171100000004677	Noordoostpolder	1958	2009	90	0 dB	0,80	0,80	0,80	0,80	0,80	0,80	0,80	0,80
10412	Geen verblijfsobject	7,70	0,00	Relatief			0171100000004700		1983	2009	0	0 dB	0,80	0,80	0,80	0,80	0,80	0,80	0,80	0,80
10417	Han Stijkweg 4 Tollebeek	7,50	0,00	Relatief	woonfunctie		0171100000004743	Noordoostpolder	1957	2009	90	0 dB	0,80	0,80	0,80	0,80	0,80	0,80	0,80	0,80
10418	Karel Doormanweg 54 Tollebeek	8,50	0,00	Relatief	woonfunctie		0171100000004745	Noordoostpolder	1957	2009	90	0 dB	0,80	0,80	0,80	0,80	0,80	0,80	0,80	0,80
10419	Geen verblijfsobject	3,60	0,00	Relatief			0171100000004749		1981	2009	0	0 dB	0,80	0,80	0,80	0,80	0,80	0,80	0,80	0,80
10420	Geen verblijfsobject	12,00	0,00	Relatief			0171100000004752		1949	2009	50	0 dB	0,80	0,80	0,80	0,80	0,80	0,80	0,80	0,80
10422	Geen verblijfsobject	8,40	0,00	Relatief			0171100000004896		1964	2009	0	0 dB	0,80	0,80	0,80	0,80	0,80	0,80	0,80	0,80
10424	Geen verblijfsobject	10,40	0,00	Relatief			0171100000004937		1957	2009	0	0 dB	0,80	0,80	0,80	0,80	0,80	0,80	0,80	0,80
10425	Geen verblijfsobject	8,20	0,00	Relatief			0171100000004945		1975	2009	0	0 dB	0,80	0,80	0,80	0,80	0,80	0,80	0,80	0,80
10428	Urkerweg 48 Tollebeek	6,70	0,00	Relatief	woonfunctie		0171100000005291	Noordoostpolder	1955	2009	90	0 dB	0,80	0,80	0,80	0,80	0,80	0,80	0,80	0,80
10429	Geen verblijfsobject	10,20	0,00	Relatief			0171100000005294		1955	2009	0	0 dB	0,80	0,80	0,80	0,80	0,80	0,80	0,80	0,80
10437	Karel Doormanweg 48 Tollebeek	7,00	0,00	Relatief	woonfunctie		0171100000005436	Noordoostpolder	1957	2009	90	0 dB	0,80	0,80	0,80	0,80	0,80	0,80	0,80	0,80
10468	Geen verblijfsobject	4,90	0,00	Relatief			01711000000035260		2001	2009	0	0 dB	0,80	0,80	0,80	0,80	0,80	0,80	0,80	0,80
10469	Geen verblijfsobject	7,30	0,00	Relatief			01711000000035267		1990	2009	0	0 dB	0,80	0,80	0,80	0,80	0,80	0,80	0,80	0,80
10470	Geen verblijfsobject	9,20	0,00	Relatief			01711000000035268		1994	2009	0	0 dB	0,80	0,80	0,80	0,80	0,80	0,80	0,80	0,80
10471	Geen verblijfsobject	8,30	0,00	Relatief			01711000000035273		1965	2009	0	0 dB	0,80	0,80	0,80	0,80	0,80	0,80	0,80	0,80
10474	Geen verblijfsobject	7,30	0,00	Relatief			01711000000035442		2010	2009	0	0 dB	0,80	0,80	0,80	0,80	0,80	0,80	0,80	0,80
10475	Geen verblijfsobject	10,60	0,00	Relatief			01711000000035935		2012	2009	0	0 dB	0,80	0,80	0,80	0,80	0,80	0,80	0,80	0,80
10476	Geen verblijfsobject	3,00	0,00	Relatief			01711000000035964		1970	2009	50	0 dB	0,80	0,80	0,80	0,80	0,80	0,80	0,80	0,80
10477	Domineesweg 11 Nagele	0,00	0,00	Relatief	woonfunctie		01711000000036060	Noordoostpolder	2014	0	0	0 dB	0,80	0,80	0,80	0,80	0,80	0,80	0,80	0,80
10478	Domineesweg 111 Nagele	8,20	0,00	Relatief	bijeenkomstfunctie		01711000000036061	Noordoostpolder	2014	2009	90	0 dB	0,80	0,80	0,80	0,80	0,80	0,80	0,80	0,80
10479	Geen verblijfsobject	5,00	0,00	Relatief			01711000000036129		2011	2009	0	0 dB	0,80	0,80	0,80	0,80	0,80	0,80	0,80	0,80
10480	Geen verblijfsobject	5,10	0,00	Relatief			01711000000036145		2011	2009	0	0 dB	0,80	0,80	0,80	0,80	0,80	0,80	0,80	0,80
10483	Geen verblijfsobject	5,30	0,00	Relatief			01711000000036371		2014	2009	0	0 dB	0,80	0,80	0,80	0,80	0,80	0,80	0,80	0,80
10484	Geen verblijfsobject	12,30	0,00	Relatief			01711000000036397		2008	2009	50	0 dB	0,80	0,80	0,80	0,80	0,80	0,80	0,80	0,80
10485	Geen verblijfsobject	6,80	0,00	Relatief			01711000000036442		2014	2009	0	0 dB	0,80	0,80	0,80	0,80	0,80	0,80	0,80	0,80
10486	Geen verblijfsobject	0,90	0,00	Relatief			01711000000036510		2013	2009	0	0 dB	0,80	0,80	0,80	0,80	0,80	0,80	0,80	0,80
10487	Geen verblijfsobject	0,00	0,00	Relatief			01711000000036511		2013	0	0	0 dB	0,80	0,80	0,80	0,80	0,80	0,80	0,80	0,80
10488	Geen verblijfsobject	4,00	0,00	Relatief			01711000000036550		2014	2009	0	0 dB	0,80	0,80	0,80	0,80	0,80	0,80	0,80	0,80
10489	Geen verblijfsobject	0,60	0,00	Relatief			01711000000036609		2011	2009	0	0 dB	0,80	0,80	0,80	0,80	0,80	0,80	0,80	0,80
10491	Abtsweg 16 Nagele	7,50	0,00	Relatief	woonfunctie		01711000000036695	Noordoostpolder	2013	2009	90	0 dB	0,80	0,80	0,80	0,80	0,80	0,80	0,80	0,80
10492	Geen verblijfsobject	3,00	0,00	Relatief			01711000000036921		1953	2009	50	0 dB	0,80	0,80	0,80	0,80	0,80	0,80	0,80	0,80
10493	Geen verblijfsobject	5,60	0,00	Relatief			01711000000037003		2011	2009	0	0 dB	0,80	0,80	0,80	0,80	0,80	0,80	0,80	0,80
10494	Geen verblijfsobject	4,60	0,00	Relatief			01711000000037004		2011	2009	0	0 dB	0,80	0,80	0,80	0,80	0,80	0,80	0,80	0,80
10495	Zuidermeerweg 31 Nagele	6,90	0,00	Relatief	woonfunctie		01711000000037335	Noordoostpolder	2013	2009	90	0 dB	0,80	0,80	0,80	0,80	0,80	0,80	0,80	0,80
10496	Geen verblijfsobject	10,30	0,00	Relatief			01711000000037625		1957	2009	0	0 dB	0,80	0,80	0,80	0,80	0,80	0,80	0,80	0,80
10497	Geen verblijfsobject	8,00	0,00	Relatief			01711000000037639		2014	2009	0	0 dB	0,80	0,80	0,80	0,80	0,80	0,80	0,80	0,80
10505	Geen verblijfsobject	3,00	0,00	Relatief			01711000000027353		1977	2009	50	0 dB	0,80	0,80	0,80	0,80	0,80	0,80	0,80	0,80
10506	Geen verblijfsobject	10,00	0,00	Relatief			01711000000027394		1977	2009	0	0 dB	0,80	0,						

Model: Plan situatie Industrielawaai  
versie van Gebied - Gebied  
Groep: (hoofdgroep)  
Lijst van Gebouwen, voor rekenmethode Industrielawaai - IL

Naam	Refl. 8k
10372	0,80
10373	0,80
10374	0,80
10375	0,80
10376	0,80
10377	0,80
10378	0,80
10379	0,80
10380	0,80
10381	0,80
10382	0,80
10383	0,80
10384	0,80
10385	0,80
10386	0,80
10387	0,80
10388	0,80
10389	0,80
10391	0,80
10392	0,80
10393	0,80
10394	0,80
10397	0,80
10410	0,80
10411	0,80
10412	0,80
10417	0,80
10418	0,80
10419	0,80
10420	0,80
10422	0,80
10424	0,80
10425	0,80
10428	0,80
10429	0,80
10437	0,80
10468	0,80
10469	0,80
10470	0,80
10471	0,80
10474	0,80
10475	0,80
10476	0,80
10477	0,80
10478	0,80
10479	0,80
10480	0,80
10483	0,80
10484	0,80
10485	0,80
10486	0,80
10487	0,80
10488	0,80
10489	0,80
10491	0,80
10492	0,80
10493	0,80
10494	0,80
10495	0,80
10496	0,80
10497	0,80
10505	0,80
10506	0,80



Model: Plan situatie Industrielawaai  
versie van Gebied - Gebied  
Groep: (hoofdgroep)  
Lijst van Gebouwen, voor rekenmethode Industrielawaai - IL

Naam	Omschr.	Hoogte	Maaiveld	Hdef.	Functie	Gebouwtype	BAG-id	Gemeente	Jaar	AHN-jaar	Trust	Cp	Refl. 3l	Refl. 63	Refl. 125	Refl. 250	Refl. 500	Refl. 1k	Refl. 2k	Refl. 4k	
10507	Geen verblijfsobject	5,60	0,00	Relatief			0171100000027398		1970	2009	0 0 dB		0,80	0,80	0,80	0,80	0,80	0,80	0,80	0,80	0,80
10510	Beverweg 1 Swifterbant	0,00	0,00	Relatief	overigegebruiksfunctie		0303100000643870	Dronten	1970	2009	0 0 dB		0,80	0,80	0,80	0,80	0,80	0,80	0,80	0,80	0,80
10511	Geen verblijfsobject	0,00	0,00	Relatief			0303100000645106		1970	0	0 0 dB		0,80	0,80	0,80	0,80	0,80	0,80	0,80	0,80	0,80
1106	1105_Foksdiep Urk	5,60	0,00	Relatief	woonfunctie		0184100000007295	Urk	2000	2009	90 0 dB		0,80	0,80	0,80	0,80	0,80	0,80	0,80	0,80	0,80
1789	Domineesweg 24 Urk	8,60	0,00	Relatief	woonfunctie		0184100000008166	Urk	1958	2009	90 0 dB		0,80	0,80	0,80	0,80	0,80	0,80	0,80	0,80	0,80
1791	Domineesweg 26 Urk	9,30	0,00	Relatief	woonfunctie		0184100000008168	Urk	1953	2009	90 0 dB		0,80	0,80	0,80	0,80	0,80	0,80	0,80	0,80	0,80
1813	Foksdiep 15 Urk	7,20	0,00	Relatief	woonfunctie		0184100000008193	Urk	2000	2009	90 0 dB		0,80	0,80	0,80	0,80	0,80	0,80	0,80	0,80	0,80
2726	Domineesweg 32d Urk	7,70	0,00	Relatief	woonfunctie		0184100000009387	Urk	1955	2009	90 0 dB		0,80	0,80	0,80	0,80	0,80	0,80	0,80	0,80	0,80
2728	Domineesweg 36 Urk	9,50	0,00	Relatief	woonfunctie		0184100000009389	Urk	1955	2009	90 0 dB		0,80	0,80	0,80	0,80	0,80	0,80	0,80	0,80	0,80
3245	Foksdiep 59 Urk	0,00	0,00	Relatief	woonfunctie		0184100000010233	Urk	2015	0	0 0 dB		0,80	0,80	0,80	0,80	0,80	0,80	0,80	0,80	0,80
3530	3529_Foksdiep Urk	0,00	0,00	Relatief	woonfunctie		0184100000010552	Urk	2016	0	0 0 dB		0,80	0,80	0,80	0,80	0,80	0,80	0,80	0,80	0,80
4396	Domineesweg 26d Urk	8,60	0,00	Relatief	woonfunctie		0184100000000139	Urk	1953	2009	90 0 dB		0,80	0,80	0,80	0,80	0,80	0,80	0,80	0,80	0,80
4672	Foksdiep 27 Urk	7,60	0,00	Relatief	woonfunctie		0184100000001278	Urk	2000	2009	90 0 dB		0,80	0,80	0,80	0,80	0,80	0,80	0,80	0,80	0,80
4774	Domineesweg 38 Urk	7,90	0,00	Relatief	woonfunctie		0184100000001417	Urk	1982	2009	90 0 dB		0,80	0,80	0,80	0,80	0,80	0,80	0,80	0,80	0,80
6028	Foksdiep 55 Urk	8,80	0,00	Relatief	woonfunctie		0184100000002902	Urk	2007	2009	90 0 dB		0,80	0,80	0,80	0,80	0,80	0,80	0,80	0,80	0,80
6033	Foksdiep 47 Urk	8,50	0,00	Relatief	woonfunctie		0184100000002916	Urk	2002	2009	90 0 dB		0,80	0,80	0,80	0,80	0,80	0,80	0,80	0,80	0,80
6198	Foksdiep 39 Urk	10,50	0,00	Relatief	woonfunctie		0184100000003089	Urk	2001	2009	90 0 dB		0,80	0,80	0,80	0,80	0,80	0,80	0,80	0,80	0,80
6640	Domineesweg 32a Urk	8,00	0,00	Relatief	woonfunctie		0184100000003587	Urk	1955	2009	90 0 dB		0,80	0,80	0,80	0,80	0,80	0,80	0,80	0,80	0,80
6661	Domineesweg 26a Urk	7,90	0,00	Relatief	woonfunctie		0184100000003608	Urk	1953	2009	90 0 dB		0,80	0,80	0,80	0,80	0,80	0,80	0,80	0,80	0,80
6662	Domineesweg 26b Urk	7,70	0,00	Relatief	woonfunctie		0184100000003609	Urk	1953	2009	90 0 dB		0,80	0,80	0,80	0,80	0,80	0,80	0,80	0,80	0,80
6663	Domineesweg 26c Urk	7,70	0,00	Relatief	woonfunctie		0184100000003610	Urk	1953	2009	90 0 dB		0,80	0,80	0,80	0,80	0,80	0,80	0,80	0,80	0,80
7203	Zuidostrak 12b Urk	9,30	0,00	Relatief	woonfunctie		0184100000004136	Urk	1985	2009	90 0 dB		0,80	0,80	0,80	0,80	0,80	0,80	0,80	0,80	0,80
7992	Domineesweg 36b Urk	8,70	0,00	Relatief	woonfunctie		0184100000004922	Urk	1955	2009	90 0 dB		0,80	0,80	0,80	0,80	0,80	0,80	0,80	0,80	0,80
7993	Domineesweg 36a Urk	7,60	0,00	Relatief	woonfunctie		0184100000004923	Urk	1955	2009	90 0 dB		0,80	0,80	0,80	0,80	0,80	0,80	0,80	0,80	0,80
9572	Domineesweg 32c Urk	7,50	0,00	Relatief	woonfunctie		0184100000006547	Urk	1955	2009	90 0 dB		0,80	0,80	0,80	0,80	0,80	0,80	0,80	0,80	0,80
9573	Domineesweg 32c Urk	7,50	0,00	Relatief	woonfunctie		0184100000006548	Urk	1955	2009	90 0 dB		0,80	0,80	0,80	0,80	0,80	0,80	0,80	0,80	0,80
10002	Foksdiep 5 Urk	6,30	0,00	Relatief	woonfunctie		0184100000006984	Urk	2001	2009	90 0 dB		0,80	0,80	0,80	0,80	0,80	0,80	0,80	0,80	0,80
10005	Foksdiep 31 Urk	8,50	0,00	Relatief	woonfunctie		0184100000006987	Urk	2000	2009	90 0 dB		0,80	0,80	0,80	0,80	0,80	0,80	0,80	0,80	0,80
10006	Foksdiep 35 Urk	8,90	0,00	Relatief	woonfunctie		0184100000006988	Urk	2001	2009	90 0 dB		0,80	0,80	0,80	0,80	0,80	0,80	0,80	0,80	0,80
10007	Foksdiep 41 Urk	7,40	0,00	Relatief	woonfunctie		0184100000006989	Urk	2002	2009	90 0 dB		0,80	0,80	0,80	0,80	0,80	0,80	0,80	0,80	0,80
10008	Foksdiep 43 Urk	5,80	0,00	Relatief	woonfunctie		0184100000006990	Urk	2002	2009	90 0 dB		0,80	0,80	0,80	0,80	0,80	0,80	0,80	0,80	0,80
10009	Foksdiep 51 Urk	8,40	0,00	Relatief	woonfunctie		0184100000006991	Urk	2002	2009	90 0 dB		0,80	0,80	0,80	0,80	0,80	0,80	0,80	0,80	0,80
10010	Foksdiep 63 Urk	7,80	0,00	Relatief	woonfunctie		0184100000006992	Urk	2002	2009	90 0 dB		0,80	0,80	0,80	0,80	0,80	0,80	0,80	0,80	0,80
10012	De Hors 2 Urk	8,80	0,00	Relatief	woonfunctie		0184100000006994	Urk	2000	2009	90 0 dB		0,80	0,80	0,80	0,80	0,80	0,80	0,80	0,80	0,80
10221	Zuidermeerweg 39 Nagele	7,20	0,00	Relatief	woonfunctie		0171100000001240	Noordoostpolder	1956	2009	90 0 dB		0,80	0,80	0,80	0,80	0,80	0,80	0,80	0,80	0,80
10229	Monnikenweg 7 Nagele	7,20	0,00	Relatief	woonfunctie		0171100000001501	Noordoostpolder	1956	2009	90 0 dB		0,80	0,80	0,80	0,80	0,80	0,80	0,80	0,80	0,80
10234	Monnikenweg 12 Nagele	10,70	0,00	Relatief	woonfunctie		0171100000001679	Noordoostpolder	1956	2009	90 0 dB		0,80	0,80	0,80	0,80	0,80	0,80	0,80	0,80	0,80
10237	Monnikenweg 10E Nagele	7,50	0,00	Relatief	woonfunctie		0171100000001719	Noordoostpolder	1953	2009	90 0 dB		0,80	0,80	0,80	0,80	0,80	0,80	0,80	0,80	0,80
10238	Monnikenweg 10D Nagele	8,50	0,00	Relatief	woonfunctie		0171100000001720	Noordoostpolder	1953	2009	90 0 dB		0,80	0,80	0,80	0,80	0,80	0,80	0,80	0,80	0,80
10240	Monnikenweg 10B Nagele	7,30	0,00	Relatief	woonfunctie		0171100000001726	Noordoostpolder	1953	2009	90 0 dB		0,80	0,80	0,80	0,80	0,80	0,80	0,80	0,80	0,80
10241	Monnikenweg 10A Nagele	7,90	0,00	Relatief	woonfunctie		0171100000001727	Noordoostpolder	1953	2009	90 0 dB		0,80	0,80	0,80	0,80	0,80	0,80	0,80	0,80	0,80
10242	Monnikenweg 10F Nagele	7,40	0,00	Relatief	woonfunctie		0171100000001728	Noordoostpolder	1953	2009	90 0 dB		0,80	0,80	0,80	0,80	0,80	0,80	0,80	0,80	0,80
10243	Monnikenweg 10C Nagele	9,00	0,00	Relatief	woonfunctie		0171100000001763	Noordoostpolder	1953	2009	90 0 dB		0,80	0,80	0,80	0,80	0,80	0,80	0,80	0,80	0,80
10245	Monnikenweg 8B Nagele	7,50	0,00	Relatief	woonfunctie		0171100000001769	Noordoostpolder	1953	2009	90 0 dB		0,80	0,80	0,80	0,80	0,80	0,80	0,80	0,80	0,80
10246	Monnikenweg 8A Nagele	7,70	0,00	Relatief	woonfunctie		0171100000001770	Noordoostpolder	1953	2009	90 0 dB		0,80	0,80	0,80	0,80	0,80	0,80	0,80	0,80	0,80
10251	Zuidermeerweg 43 Nagele	7,40	0,00	Relatief	gezondheidszorgfunctie		0171100000001858	Noordoostpolder	1956	2009	90 0 dB		0,80	0,80	0,80	0,80	0,80	0,80	0,80	0,80	0,80
10254	Monnikenweg 8 Nagele	9,80	0,00	Relatief	woonfunctie		0171100000001942	Noordoostpolder	1956	2009	90 0 dB		0,80	0,80	0,80	0,80	0,80	0,80	0,80	0,80	0,80
10258	Zuidermeerweg 45 Nagele	7,20	0,00	Relatief	woonfunctie		0171100000002419	Noordoostpolder	1956	2009	90 0 dB		0,80	0,80	0,80	0,80	0,80	0,80	0,80	0,80	0,80
10265	Zuidermeerweg 49 Urk	7,50	0,00	Relatief	woonfunctie		0171100000003150	Urk	1956	2009	90 0 dB		0,80	0,80	0,80	0,80	0,80	0,80	0,80	0,80	0,80
10287	Domineesweg 19 Tollebeek	7,90	0,00	Relatief	woonfunctie		0171100000004199	Noordoostpolder	1950	2009	90 0 dB		0,80	0,80	0,80	0,80	0,80	0,80	0,80	0,80	0,80
10299	Domineesweg 15 Tollebeek	10,40	0,00	Relatief	woonfunctie		0171100000004235	Noordoostpolder	1957	2009	90 0 dB		0,80	0,80	0,80	0,80	0,80	0,80	0,80	0,80	0,80
10302	Domineesweg 21 Tollebeek	8,10	0,00	Relatief	woonfunctie		0171100000004243														

Model: Plan situatie Industrielawaai  
versie van Gebied - Gebied  
Groep: (hoofdgroep)  
Lijst van Gebouwen, voor rekenmethode Industrielawaai - IL

Naam	Refl. 8k
10507	0,80
10510	0,80
10511	0,80
1106	0,80
1789	0,80
1791	0,80
1813	0,80
2726	0,80
2728	0,80
3245	0,80
3530	0,80
4396	0,80
4672	0,80
4774	0,80
6028	0,80
6033	0,80
6198	0,80
6640	0,80
6661	0,80
6662	0,80
6663	0,80
7203	0,80
7992	0,80
7993	0,80
9572	0,80
9573	0,80
10002	0,80
10005	0,80
10006	0,80
10007	0,80
10008	0,80
10009	0,80
10010	0,80
10012	0,80
10221	0,80
10229	0,80
10234	0,80
10237	0,80
10238	0,80
10240	0,80
10241	0,80
10242	0,80
10243	0,80
10245	0,80
10246	0,80
10251	0,80
10254	0,80
10258	0,80
10265	0,80
10287	0,80
10299	0,80
10302	0,80
10413	0,80
10414	0,80
10415	0,80
10416	0,80
10472	0,80
10473	0,80

Model: Plan situatie Industrielawaai  
versie van Gebied - Gebied  
Groep: (hoofdgroep)  
Lijst van Kavels, voor rekenmethode Industrielawaai - IL

Naam	Omschr.	Bijzonderheden	Status	Functie	Budget (D)	Budget (A)	Budget (N)
gz1	geluidgrens 1				--	--	--
gz1	geluidgrens 1				--	--	--
gz1	geluidgrens 1				--	--	--
gz2	geluidgrens 2				--	--	--
gz2	geluidgrens 2				--	--	--
gz2	geluidgrens 2				--	--	--
gz3	geluidgrens 3				--	--	--
gz3	geluidzone 3				--	--	--
gz3	geluidsgrens 3				--	--	--
gz3	geluidsgrens 3				--	--	--
gz3	geluidgrens 3				--	--	--
gz4	geluidgrens 4				--	--	--
gz4	geluidgrens 4				--	--	--
gz4	geluidgrens 4				--	--	--

Model: Plan situatie Industrielawaai  
versie van Gebied - Gebied  
Groep: (hoofdgroep)  
Lijst van Oppervlaktebronnen, voor rekenmethode Industrielawaai - IL

Naam	Omschr.	X-1	Y-1	Hoogte	Oppervlak	LwM2	Totaal
gz1	geluidgrens 1	171754,20	518040,37	5,00	11937,76		53,00
gz1	geluidgrens 1	170747,82	518088,87	5,00	7459,86		53,00
gz1	geluidgrens 1	171745,73	516975,37	5,00	3907,40		53,00
gz2	geluidgrens 2	171765,40	518022,22	5,00	13469,82		55,00
gz2	geluidgrens 2	170787,66	518051,42	5,00	7989,99		55,00
gz2	geluidgrens 2	171734,90	516992,18	5,00	3907,40		55,00
gz3	geluidsgrens 3	171724,06	517008,99	5,00	9768,50		57,50
gz3	geluidgrens 3	171782,06	517995,20	5,00	38171,12		57,50
gz3	geluidgrens 3	171054,74	518003,10	5,00	18562,35		57,50
gz3	geluidzone 3	171918,06	517579,89	5,00	4528,53		57,50
gz3	geluidsgrens 3	171791,85	517724,64	5,00	903,45		57,50
gz4	geluidgrens 4	171583,24	517227,40	5,00	112897,84		60,00
gz4	geluidgrens 4	171830,15	517643,51	5,00	352017,72		60,00
gz4	geluidgrens 4	170983,95	517757,10	5,00	101882,70		60,00
001	Milieucategorie 4	170955,55	518507,10	5,00	4705,55		60,02
002	Milieucategorie 4	171483,14	518375,11	5,00	4734,60		60,02
003	Milieucategorie 4	170837,72	518385,50	5,00	14081,86		60,02
004	Milieucategorie 4	170717,62	518386,29	5,00	14454,02		60,02
005	Milieucategorie 4	170963,14	518252,77	5,00	17981,72		60,02
006	Milieucategorie 4	171554,62	518374,68	5,00	18746,01		60,02
007	Milieucategorie 4	171053,17	518807,94	5,00	18790,92		60,02
008	Milieucategorie 4	170358,34	518818,27	5,00	26266,02		60,02
009	Milieucategorie 4	171291,86	518512,05	5,00	27253,24		60,02
010	Milieucategorie 4	171402,41	518596,55	5,00	29481,59		60,02
011	Milieucategorie 4	171065,10	518383,63	5,00	37861,72		60,02
012	Milieucategorie 4	170710,94	518148,28	5,00	74111,06		60,02
025	Milieucategorie 4	170658,47	518545,97	5,00	4020,88		60,02
026	Milieucategorie 4	170355,67	518720,82	5,00	4086,93		60,02
027	Milieucategorie 3	171751,36	518373,32	5,00	5664,00		50,02
028	Milieucategorie 4	170658,32	518380,89	5,00	5705,45		60,02
029	Milieucategorie 4	170659,76	518361,08	5,00	6782,10		60,02
030	Milieucategorie 3	171481,99	518209,20	5,00	8296,95		50,02
031	Milieucategorie 4	170541,37	518672,77	5,00	9354,55		60,02
032	Milieucategorie 4	170572,26	518771,58	5,00	10103,31		60,02
033	Milieucategorie 3	171553,28	518156,69	5,00	12553,32		50,02
034	Milieucategorie 4	170659,91	518665,97	5,00	12830,31		60,02
035	Milieucategorie 3	171134,25	518078,14	5,00	12957,51		50,02
036	Milieucategorie 3	171368,26	518209,99	5,00	7284,62		50,02
037	Milieucategorie 4	171064,41	518166,34	5,00	14721,48		60,02
038	Milieucategorie 4	171159,24	518165,63	5,00	14739,80		60,02
039	Milieucategorie 3	171630,61	518162,15	5,00	15770,41		50,02
040	Milieucategorie 4	171632,02	518271,15	5,00	10466,32		60,02
041	Milieucategorie 3	171292,42	518597,56	5,00	16677,45		50,02
042	Milieucategorie 3	171254,24	518164,91	5,00	12058,05		50,02
043	Milieucategorie 4	170718,80	518551,38	5,00	21658,83		60,02
044	Milieucategorie 4	171065,48	518505,71	5,00	22438,76		60,02
045	Milieucategorie 4	171066,13	518578,83	5,00	25513,11		60,02
046	Milieucategorie 4	170838,49	518670,66	5,00	25948,38		60,02
047	Milieucategorie 3	171273,71	518797,70	5,00	27523,61		50,02
048	Milieucategorie 3	171403,07	518698,37	5,00	28303,83		50,02
049	Milieucategorie 3	171563,75	518796,63	5,00	37588,34		50,02
050	Milieucategorie 4	170650,19	518901,26	5,00	49869,12		60,02
077	Milieucategorie 4	170604,34	518387,28	5,00	6801,48		60,02
078	Milieucategorie 4	170355,39	518679,97	5,00	12429,92		60,02
079	Milieucategorie 4	169932,54	518731,87	5,00	16929,73		60,02
080	Milieucategorie 4	170122,74	518620,09	5,00	17196,10		60,02
081	Milieucategorie 4	170477,40	518553,24	5,00	17434,82		60,02
082	Milieucategorie 4	170375,79	518454,68	5,00	25332,87		60,02
083	Milieucategorie 4	169918,36	518685,66	5,00	31819,97		60,02
084	Milieucategorie 4	170274,63	518444,09	5,00	44704,55		60,02
085	Milieucategorie 4	170056,72	518725,00	5,00	46145,28		60,02
040	Milieucategorie 3	171751,10	518353,32	5,00	5304,11		50,02
036	Milieucategorie 4	171368,87	518288,10	5,00	6341,80		60,02

Model: Plan situatie Industrielawaai  
versie van Gebied - Gebied  
Groep: (hoofdgroep)  
Lijst van Oppervlaktebronnen, voor rekenmethode Industrielawaai - IL

Naam	Omschr.	X-1	Y-1	Hoogte	Oppervlak	LwM2	Totaal
042	Milieucategorie 4	171254,79	518285,34	5,00	6442,05		60,02
093	Milieucategorie 2	171885,33	518860,86	5,00	7237,87		45,02
093	Milieucategorie 2	171916,01	518486,57	5,00	2181,84		45,02
093	Milieucategorie 2	171868,88	518509,11	5,00	14971,55		45,02

Model: Plan situatie Industrielawaai  
versie van Gebied - Gebied  
Groep: (hoofdgroep)  
Lijst van Grids, voor rekenmethode Industrielawaai - IL

Naam	Omschr.	Hoogte	Maaiveld	DeltaX	DeltaY
grid		4,50	0,00	50	50

Model: Autonom situatie wegverkeer 2030  
versie van Gebied - Gebied  
Groep: (hoofdgroep)  
Lijst van Wegen, voor rekenmethode Wegverkeerslawaaai - RMW-2012

Naam	Omschr.	Lengte	Cpl	Wegdek	V(LV(A))	Totaal aantal	LV(D)	LV(A)	LV(N)	MV(D)	MV(A)	MV(N)	ZV(D)	ZV(A)	ZV(N)
Zuidermeer	Zuidermeerweg	4,75	False	Referentiewegdek	60	738,08	44,67	22,86	5,15	3,94	0,75	0,42	1,13	0,23	0,12
Zuidermeer	Zuidermeerweg	1468,10	False	Referentiewegdek	60	710,20	42,98	22,00	4,95	3,79	0,72	0,40	1,09	0,22	0,12
Domineeswe	Domineesweg	1567,00	False	Referentiewegdek	70	12459,50	716,99	307,44	85,08	74,69	15,83	10,08	66,79	10,65	7,02
Domineeswe	Domineesweg	138,28	False	Referentiewegdek	70	5785,80	329,56	141,10	39,09	58,20	12,31	7,85	10,35	1,64	1,09
Domineeswe	Domineesweg	427,76	False	Referentiewegdek	70	5330,30	301,81	129,17	35,81	52,04	11,02	7,03	13,40	2,13	1,41
Domineeswe	Domineesweg	59,43	False	Referentiewegdek	70	5785,80	329,56	141,10	39,09	58,20	12,31	7,85	10,35	1,64	1,09
Domineeswe	Domineesweg	134,17	False	Referentiewegdek	70	5785,80	329,56	141,10	39,09	58,20	12,31	7,85	10,35	1,64	1,09
Singel	Singel	70,49	False	Referentiewegdek	70	5785,80	325,49	183,35	37,62	50,98	14,95	7,24	8,86	1,88	0,86
Sluisweg	Sluisweg	389,74	False	Referentiewegdek	70	5785,80	329,56	141,10	39,09	58,20	12,31	7,85	10,35	1,64	1,09
Domineeswe	Domineesweg	533,98	False	Referentiewegdek	70	10873,40	650,12	278,80	76,92	70,14	14,87	9,43	26,74	4,26	2,80
Domineeswe	Domineesweg	886,91	False	Referentiewegdek	70	12371,60	715,85	306,03	84,92	73,05	15,45	9,85	63,50	10,08	6,67
Singel	Singel	9,13	False	Referentiewegdek	70	5785,80	336,76	144,28	40,01	52,35	11,09	7,07	8,96	1,43	0,94
Singel	Singel	11,53	False	Referentiewegdek	70	5785,80	329,56	141,10	39,09	58,20	12,31	7,85	10,35	1,64	1,09
Domineeswe	Domineesweg	19,73	False	Referentiewegdek	80	14650,05	847,68	362,39	100,56	86,50	18,30	11,66	75,20	11,94	7,89
Domineeswe	Domineesweg	377,32	False	Referentiewegdek	70	10871,30	643,76	275,59	76,23	66,94	14,16	9,02	37,25	5,91	3,90
Domineeswe	Domineesweg	8,94	False	Referentiewegdek	80	10862,30	642,33	275,22	76,06	67,33	14,27	9,07	37,67	6,00	3,95
Domineeswe	Domineesweg	740,25	False	Referentiewegdek	70	10862,30	642,33	275,22	76,06	67,33	14,27	9,07	37,67	6,00	3,95
Domineeswe	Domineesweg	88,31	False	Referentiewegdek	30	7325,00	423,84	181,19	50,27	43,25	9,15	5,83	37,60	5,97	3,95
Maritieme	Maritieme Servicehaven	93,84	False	Referentiewegdek	30	355,81	22,08	11,30	2,54	0,97	0,18	0,10	0,90	0,19	0,10

Model: Plan situatie Wegverkeer 2030  
 versie van Gebied - Gebied  
 Groep: (hoofdgroep)  
 Lijst van Wegen, voor rekenmethode Wegverkeerslawaaai - RMW-2012

Naam	Omschr.	Lengte	Cpl	Wegdek	V(LV(A))	Totaal aantal	LV(D)	LV(A)	LV(N)	MV(D)	MV(A)	MV(N)	ZV(D)	ZV(A)	ZV(N)
Singel	Singel	70,49	False	Referentiewegdek	70	6375,69	367,98	207,00	42,32	44,90	13,15	6,34	11,11	2,36	1,07
Singel	Singel	9,13	False	Referentiewegdek	70	6375,69	380,67	163,15	45,47	46,12	9,77	6,27	11,21	1,78	1,19
Singel	Singel	11,53	False	Referentiewegdek	70	5772,91	332,44	142,28	39,55	51,55	10,92	6,98	13,19	2,10	1,38
Domineeswe	Domineesweg	1567,00	False	Referentiewegdek	70	17787,59	974,01	416,32	115,78	101,80	21,51	13,77	154,97	24,60	16,31
Domineeswe	Domineesweg	138,28	False	Referentiewegdek	70	5772,91	332,44	142,28	39,55	51,55	10,92	6,98	13,19	2,10	1,38
Domineeswe	Domineesweg	427,76	False	Referentiewegdek	70	5500,26	316,74	135,69	37,74	44,91	9,51	6,09	17,32	2,75	1,83
Domineeswe	Domineesweg	59,43	False	Referentiewegdek	70	5772,91	332,44	142,28	39,55	51,55	10,92	6,98	13,19	2,10	1,38
Domineeswe	Domineesweg	134,17	False	Referentiewegdek	70	5772,91	332,44	142,28	39,55	51,55	10,92	6,98	13,19	2,10	1,38
Sluisweg	Sluisweg	389,74	False	Referentiewegdek	70	5772,91	332,44	142,28	39,55	51,55	10,92	6,98	13,19	2,10	1,38
Domineeswe	Domineesweg	533,98	False	Referentiewegdek	70	9483,82	564,60	242,00	66,90	55,14	11,68	7,43	32,75	5,20	3,44
Domineeswe	Domineesweg	905,86	False	Referentiewegdek	70	17793,91	976,08	418,44	116,01	101,34	21,50	13,70	153,92	24,52	16,20
Domineeswe	Domineesweg	20,31	False	Referentiewegdek	30	9790,81	542,02	232,20	64,45	52,03	11,03	7,04	83,54	13,29	8,79
Domineeswe	Domineesweg	4,11	False	Referentiewegdek	30	9526,22	522,36	224,02	62,12	53,13	11,26	7,19	83,79	13,35	8,82
Domineeswe	Domineesweg	26,14	False	Referentiewegdek	30	9078,99	490,17	210,31	58,30	53,72	11,40	7,27	84,38	13,45	8,88
Domineeswe	Domineesweg	22,56	False	Referentiewegdek	30	9708,18	533,35	228,53	63,42	53,88	11,43	7,29	84,51	13,45	8,90
Domineeswe	Domineesweg	25,22	False	Referentiewegdek	30	9655,08	530,96	227,40	63,16	52,72	11,16	7,13	84,45	13,43	8,89
Domineeswe	Domineesweg	377,32	False	Referentiewegdek	70	9636,74	562,25	240,28	66,73	53,58	11,33	7,24	48,07	7,62	5,05
Domineeswe	Domineesweg	749,19	False	Referentiewegdek	70	10182,96	505,40	216,08	60,25	59,82	12,65	8,12	143,52	22,79	15,14
Bedrijvent	Nieuwe industrieterrein weg 1	708,84	False	Referentiewegdek	50	1347,71	89,87	46,06	10,36	0,03	--	--	0,13	0,03	0,01
Zuidermeer	Zuidermeerweg	967,78	False	Referentiewegdek	60	688,64	42,17	21,56	4,85	3,05	0,58	0,32	1,20	0,25	0,13
Zuidermeer	Zuidermeerweg	231,35	False	Referentiewegdek	50	2023,97	131,51	67,22	15,15	3,02	0,57	0,32	1,07	0,22	0,11
Zuidermeer	Zuidermeerweg	18,39	False	Referentiewegdek	50	2023,97	131,51	67,22	15,15	3,02	0,57	0,32	1,07	0,22	0,11
Zuidermeer	Zuidermeerweg	202,24	False	Referentiewegdek	50	688,64	42,17	21,56	4,85	3,05	0,58	0,32	1,20	0,25	0,13
Bedrijvent	Bedrijventerrein	133,89	False	Referentiewegdek	50	25,72	1,01	0,51	0,12	0,06	0,01	0,01	0,72	0,15	0,08
Maritieme	Nieuwe industrieterrein weg 2	1404,95	False	Referentiewegdek	50	4236,90	164,05	83,87	18,79	11,10	2,09	1,17	119,35	24,62	12,66



Model: Windturbines Urk  
 versie van Gebied - Gebied  
 Groep: (hoofdgroep)  
 Lijst van Windturbines, voor rekenmethode Industrielawaai - WT

Naam	Omschr.	Hoogte	Maaiveld	Hdef.	Vin [m/s]	Vout [m/s]	Bodem	r	Type	PROFIEL (D)_1	PROFIEL (D)_2	PROFIEL (D)_3	PROFIEL (D)_4	PROFIEL (D)_5	PROFIEL (D)_6	PROFIEL (D)_7	PROFIEL (D)_8	PROFIEL (D)_9
01	Windturbines	135,00	0,00	Relatief	1	25	Eigen waarde	0,050	Emissie (Lw voor V10)	2,1	3,5	5,2	6,9	8,5	9,5	10,7	11,0	9,9
02	Windturbines	135,00	0,00	Relatief	1	25	Eigen waarde	0,050	Emissie (Lw voor V10)	2,1	3,5	5,2	6,9	8,5	9,5	10,7	11,0	9,9
03	Windturbines	135,00	0,00	Relatief	1	25	Eigen waarde	0,050	Emissie (Lw voor V10)	2,1	3,5	5,2	6,9	8,5	9,5	10,7	11,0	9,9
04	Windturbines	135,00	0,00	Relatief	1	25	Eigen waarde	0,050	Emissie (Lw voor V10)	2,1	3,5	5,2	6,9	8,6	9,6	10,7	11,1	9,9
05	Windturbines	135,00	0,00	Relatief	1	25	Eigen waarde	0,050	Emissie (Lw voor V10)	2,1	3,5	5,3	6,9	8,6	9,6	10,8	11,1	9,9
06	Windturbines	135,00	0,00	Relatief	1	25	Eigen waarde	0,050	Emissie (Lw voor V10)	2,1	3,5	5,3	7,0	8,6	9,7	10,8	11,2	9,9
07	Windturbines	135,00	0,00	Relatief	1	25	Eigen waarde	0,050	Emissie (Lw voor V10)	2,1	3,5	5,3	7,0	8,7	9,7	10,8	11,2	9,9
08	Windturbines	135,00	0,00	Relatief	1	25	Eigen waarde	0,050	Emissie (Lw voor V10)	2,1	3,5	5,3	7,1	8,7	9,7	10,9	11,2	10,0

Model: Windturbines Urk  
 versie van Gebied - Gebied  
 Groep: (hoofdgroep)  
 Lijst van Windturbines, voor rekenmethode Industrielawaai - WT

Naam	PROFIEL (D)_10	PROFIEL (D)_11	PROFIEL (D)_12	PROFIEL (D)_13	PROFIEL (D)_14	PROFIEL (D)_15	PROFIEL (D)_16	PROFIEL (D)_17	PROFIEL (D)_18	PROFIEL (D)_19	PROFIEL (D)_20	PROFIEL (D)_21	PROFIEL (D)_22	PROFIEL (D)_23	PROFIEL (D)_24	PROFIEL (D)_25
01	8,1	6,8	5,0	3,7	2,6	1,8	1,3	1,1	0,7	0,6	0,4	0,2	0,1	0,1	0,1	0,1
02	8,1	6,8	5,0	3,7	2,6	1,8	1,3	1,1	0,7	0,6	0,4	0,2	0,1	0,1	0,1	0,1
03	8,1	6,8	5,0	3,7	2,6	1,8	1,3	1,1	0,7	0,6	0,4	0,2	0,1	0,1	0,1	0,1
04	8,2	6,8	5,0	3,7	2,5	1,7	1,3	1,1	0,7	0,5	0,3	0,2	0,1	0,1	0,1	0,1
05	8,2	6,8	5,0	3,6	2,5	1,7	1,2	1,1	0,7	0,5	0,3	0,2	0,1	0,1	0,1	0,1
06	8,3	6,8	5,0	3,6	2,4	1,7	1,2	1,1	0,7	0,5	0,3	0,2	0,1	0,1	0,1	0,1
07	8,3	6,8	5,0	3,5	2,4	1,7	1,2	1,0	0,7	0,5	0,3	0,2	0,1	0,1	0,0	0,1
08	8,4	6,8	4,9	3,5	2,4	1,7	1,1	1,0	0,7	0,4	0,3	0,2	0,1	0,1	0,0	0,1

Model: Windturbines Urk  
versie van Gebied - Gebied  
Groep: (hoofdgroep)  
Lijst van Windturbines, voor rekenmethode Industrielawaai - WT

Naam	PROFIEL (A)_1	PROFIEL (A)_2	PROFIEL (A)_3	PROFIEL (A)_4	PROFIEL (A)_5	PROFIEL (A)_6	PROFIEL (A)_7	PROFIEL (A)_8	PROFIEL (A)_9	PROFIEL (A)_10	PROFIEL (A)_11	PROFIEL (A)_12	PROFIEL (A)_13	PROFIEL (A)_14	PROFIEL (A)_15	PROFIEL (A)_16
01	1,6	2,7	4,1	5,2	7,3	9,1	11,2	12,0	11,2	10,2	8,1	5,4	3,5	2,2	1,8	1,4
02	1,6	2,7	4,1	5,2	7,3	9,1	11,2	12,0	11,2	10,2	8,1	5,4	3,5	2,2	1,8	1,4
03	1,6	2,7	4,1	5,2	7,3	9,1	11,2	12,0	11,2	10,2	8,1	5,4	3,5	2,2	1,8	1,4
04	1,6	2,7	4,1	5,2	7,3	9,2	11,4	12,0	11,3	10,2	8,0	5,4	3,5	2,2	1,7	1,4
05	1,6	2,7	4,1	5,3	7,3	9,2	11,4	11,9	11,4	10,3	8,0	5,4	3,5	2,2	1,6	1,4
06	1,6	2,7	4,1	5,3	7,2	9,3	11,5	11,9	11,5	10,3	7,9	5,4	3,4	2,2	1,6	1,3
07	1,6	2,7	4,1	5,3	7,2	9,3	11,5	12,0	11,6	10,3	7,9	5,4	3,4	2,1	1,6	1,3
08	1,6	2,7	4,1	5,3	7,2	9,4	11,7	12,1	11,7	10,3	7,9	5,3	3,4	2,1	1,6	1,3

Model: Windturbines Urk  
 versie van Gebied - Gebied  
 Groep: (hoofdgroep)  
 Lijst van Windturbines, voor rekenmethode Industrielawaai - WT

Naam	PROFIEL (A)_17	PROFIEL (A)_18	PROFIEL (A)_19	PROFIEL (A)_20	PROFIEL (A)_21	PROFIEL (A)_22	PROFIEL (A)_23	PROFIEL (A)_24	PROFIEL (A)_25	PROFIEL (N)_1	PROFIEL (N)_2	PROFIEL (N)_3	PROFIEL (N)_4	PROFIEL (N)_5	PROFIEL (N)_6	PROFIEL (N)_7
01	1,0	0,7	0,6	0,3	0,2	0,1	0,1	0,0	0,1	1,5	2,6	3,7	4,8	6,1	7,5	9,3
02	1,0	0,7	0,6	0,3	0,2	0,1	0,1	0,0	0,1	1,5	2,6	3,7	4,8	6,1	7,5	9,3
03	1,0	0,7	0,6	0,3	0,2	0,1	0,1	0,0	0,1	1,5	2,6	3,7	4,8	6,1	7,5	9,3
04	1,0	0,7	0,5	0,3	0,2	0,1	0,1	0,0	0,1	1,5	2,6	3,7	4,8	6,1	7,5	9,3
05	1,0	0,7	0,5	0,2	0,2	0,1	0,1	0,0	0,1	1,5	2,6	3,7	4,8	6,1	7,5	9,4
06	1,0	0,7	0,5	0,2	0,2	0,1	0,1	0,0	0,1	1,5	2,5	3,7	4,8	6,1	7,5	9,4
07	1,0	0,7	0,4	0,2	0,2	0,1	0,1	0,0	0,1	1,6	2,5	3,7	4,8	6,1	7,5	9,4
08	1,0	0,7	0,4	0,2	0,2	0,1	0,0	0,0	0,1	1,6	2,5	3,7	4,8	6,0	7,5	9,5

Model: Windturbines Urk  
versie van Gebied - Gebied  
Groep: (hoofdgroep)  
Lijst van Windturbines, voor rekenmethode Industrielawaai - WT

Naam	PROFIEL (N)_8	PROFIEL (N)_9	PROFIEL (N)_10	PROFIEL (N)_11	PROFIEL (N)_12	PROFIEL (N)_13	PROFIEL (N)_14	PROFIEL (N)_15	PROFIEL (N)_16	PROFIEL (N)_17	PROFIEL (N)_18	PROFIEL (N)_19	PROFIEL (N)_20	PROFIEL (N)_21	PROFIEL (N)_22	PROFIEL (N)_23
01	11,9	12,4	11,8	9,7	6,3	3,7	2,5	1,8	1,3	1,1	0,7	0,5	0,4	0,2	0,1	0,1
02	11,9	12,4	11,8	9,7	6,3	3,6	2,5	1,8	1,3	1,1	0,7	0,5	0,4	0,2	0,1	0,1
03	11,9	12,4	11,8	9,7	6,3	3,6	2,5	1,8	1,3	1,1	0,7	0,5	0,4	0,2	0,1	0,1
04	12,1	12,5	12,0	9,7	6,2	3,6	2,4	1,7	1,3	1,1	0,6	0,5	0,3	0,2	0,1	0,1
05	12,1	12,6	12,1	9,6	6,2	3,5	2,4	1,6	1,3	1,1	0,6	0,5	0,3	0,2	0,1	0,1
06	12,2	12,7	12,1	9,6	6,2	3,5	2,3	1,6	1,3	1,1	0,6	0,5	0,3	0,2	0,1	0,1
07	12,3	12,8	12,2	9,6	6,1	3,5	2,3	1,6	1,3	1,0	0,6	0,5	0,3	0,2	0,1	0,1
08	12,4	12,9	12,3	9,5	6,1	3,4	2,3	1,6	1,3	1,0	0,5	0,5	0,3	0,2	0,1	0,1

Model: Windturbines Urk  
versie van Gebied - Gebied  
Groep: (hoofdgroep)  
Lijst van Windturbines, voor rekenmethode Industrielawaai - WT

Naam	PROFIEL (N)_24	PROFIEL (N)_25	PROFIEL (P4)_1	PROFIEL (P4)_2	PROFIEL (P4)_3	PROFIEL (P4)_4	PROFIEL (P4)_5	PROFIEL (P4)_6	PROFIEL (P4)_7	PROFIEL (P4)_8	PROFIEL (P4)_9	PROFIEL (P4)_10	PROFIEL (P4)_11	PROFIEL (P4)_12	PROFIEL (P4)_13
01	0,1	0,0	0,0	0,0	0,0	0,0	0,0	0,0	0,0	0,0	0,0	0,0	0,0	0,0	0,0
02	0,1	0,0	0,0	0,0	0,0	0,0	0,0	0,0	0,0	0,0	0,0	0,0	0,0	0,0	0,0
03	0,1	0,0	0,0	0,0	0,0	0,0	0,0	0,0	0,0	0,0	0,0	0,0	0,0	0,0	0,0
04	0,1	0,0	0,0	0,0	0,0	0,0	0,0	0,0	0,0	0,0	0,0	0,0	0,0	0,0	0,0
05	0,1	0,0	0,0	0,0	0,0	0,0	0,0	0,0	0,0	0,0	0,0	0,0	0,0	0,0	0,0
06	0,1	0,0	0,0	0,0	0,0	0,0	0,0	0,0	0,0	0,0	0,0	0,0	0,0	0,0	0,0
07	0,1	0,0	0,0	0,0	0,0	0,0	0,0	0,0	0,0	0,0	0,0	0,0	0,0	0,0	0,0
08	0,0	0,0	0,0	0,0	0,0	0,0	0,0	0,0	0,0	0,0	0,0	0,0	0,0	0,0	0,0

Model: Windturbines Urk  
versie van Gebied - Gebied  
Groep: (hoofdgroep)  
Lijst van Windturbines, voor rekenmethode Industrielawaai - WT

Naam	PROFIEL (P4)_14	PROFIEL (P4)_15	PROFIEL (P4)_16	PROFIEL (P4)_17	PROFIEL (P4)_18	PROFIEL (P4)_19	PROFIEL (P4)_20	PROFIEL (P4)_21	PROFIEL (P4)_22	PROFIEL (P4)_23	PROFIEL (P4)_24	PROFIEL (P4)_25	Hdistr	Lw_1	Lw_2	Lw_3	Lw_4	Lw_5	
01	0,0	0,0	0,0	0,0	0,0	0,0	0,0	0,0	0,0	0,0	0,0	0,0	0,0	135,00	-200,00	-200,00	94,00	97,50	102,00
02	0,0	0,0	0,0	0,0	0,0	0,0	0,0	0,0	0,0	0,0	0,0	0,0	0,0	135,00	-200,00	-200,00	94,00	97,50	102,00
03	0,0	0,0	0,0	0,0	0,0	0,0	0,0	0,0	0,0	0,0	0,0	0,0	0,0	135,00	-200,00	-200,00	94,00	97,50	102,00
04	0,0	0,0	0,0	0,0	0,0	0,0	0,0	0,0	0,0	0,0	0,0	0,0	0,0	135,00	-200,00	-200,00	94,00	97,50	102,00
05	0,0	0,0	0,0	0,0	0,0	0,0	0,0	0,0	0,0	0,0	0,0	0,0	0,0	135,00	-200,00	-200,00	94,00	97,50	102,00
06	0,0	0,0	0,0	0,0	0,0	0,0	0,0	0,0	0,0	0,0	0,0	0,0	0,0	135,00	-200,00	-200,00	94,00	97,50	102,00
07	0,0	0,0	0,0	0,0	0,0	0,0	0,0	0,0	0,0	0,0	0,0	0,0	0,0	135,00	-200,00	-200,00	94,00	97,50	102,00
08	0,0	0,0	0,0	0,0	0,0	0,0	0,0	0,0	0,0	0,0	0,0	0,0	0,0	135,00	-200,00	-200,00	94,00	97,50	102,00

Model: Windturbines Urk  
 versie van Gebied - Gebied  
 Groep: (hoofdgroep)  
 Lijst van Windturbines, voor rekenmethode Industrielawaai - WT

Naam	Lw_6	Lw_7	Lw_8	Lw_9	Lw_10	Lw_11	Lw_12	Lw_13	Lw_14	Lw_15	Lw_16	Lw_17	Lw_18	Lw_19	Lw_20	Lw_21	Lw_22	Lw_23	Lw_24	Lw_25	RefSp 31	RefSp 63	RefSp 125	RefSp 250	RefSp 500	RefSp 1k	RefSp 2k
01	106,00	107,00	108,50	110,00	-200,00	-200,00	-200,00	-200,00	-200,00	-200,00	-200,00	-200,00	-200,00	-200,00	-200,00	-200,00	-200,00	-200,00	-200,00	-200,00	-10,00	-16,60	-11,00	-7,40	-6,10	-5,80	-8,40
02	106,00	107,00	108,50	110,00	-200,00	-200,00	-200,00	-200,00	-200,00	-200,00	-200,00	-200,00	-200,00	-200,00	-200,00	-200,00	-200,00	-200,00	-200,00	-200,00	-10,00	-16,60	-11,00	-7,40	-6,10	-5,80	-8,40
03	106,00	107,00	108,50	110,00	-200,00	-200,00	-200,00	-200,00	-200,00	-200,00	-200,00	-200,00	-200,00	-200,00	-200,00	-200,00	-200,00	-200,00	-200,00	-200,00	-10,00	-16,60	-11,00	-7,40	-6,10	-5,80	-8,40
04	106,00	107,00	108,50	110,00	-200,00	-200,00	-200,00	-200,00	-200,00	-200,00	-200,00	-200,00	-200,00	-200,00	-200,00	-200,00	-200,00	-200,00	-200,00	-200,00	-10,00	-16,60	-11,00	-7,40	-6,10	-5,80	-8,40
05	106,00	107,00	108,50	110,00	-200,00	-200,00	-200,00	-200,00	-200,00	-200,00	-200,00	-200,00	-200,00	-200,00	-200,00	-200,00	-200,00	-200,00	-200,00	-200,00	-10,00	-16,60	-11,00	-7,40	-6,10	-5,80	-8,40
06	106,00	107,00	108,50	110,00	-200,00	-200,00	-200,00	-200,00	-200,00	-200,00	-200,00	-200,00	-200,00	-200,00	-200,00	-200,00	-200,00	-200,00	-200,00	-200,00	-10,00	-16,60	-11,00	-7,40	-6,10	-5,80	-8,40
07	106,00	107,00	108,50	110,00	-200,00	-200,00	-200,00	-200,00	-200,00	-200,00	-200,00	-200,00	-200,00	-200,00	-200,00	-200,00	-200,00	-200,00	-200,00	-200,00	-10,00	-16,60	-11,00	-7,40	-6,10	-5,80	-8,40
08	106,00	107,00	108,50	110,00	-200,00	-200,00	-200,00	-200,00	-200,00	-200,00	-200,00	-200,00	-200,00	-200,00	-200,00	-200,00	-200,00	-200,00	-200,00	-200,00	-10,00	-16,60	-11,00	-7,40	-6,10	-5,80	-8,40



Model: Windturbines Urk  
 versie van Gebied - Gebied  
 Groep: (hoofdgroep)  
 Lijst van Windturbines, voor rekenmethode Industrielawaai - WT

Naam	RefSp 4k	RefSp 8k	LE (D) 31	LE (D) 63	LE (D) 125	LE (D) 250	LE (D) 500	LE (D) 1k	LE (D) 2k	LE (D) 4k	LE (D) 8k	LE (A) 31	LE (A) 63	LE (A) 125	LE (A) 250	LE (A) 500	LE (A) 1k	LE (A) 2k	LE (A) 4k	LE (A) 8k	LE (N) 31	LE (N) 63
01	-12,00	-24,00	94,71	88,11	93,71	97,31	98,61	98,91	96,31	92,71	80,71	94,95	88,35	93,95	97,55	98,85	99,15	96,55	92,95	80,95	95,30	88,70
02	-12,00	-24,00	94,71	88,11	93,71	97,31	98,61	98,91	96,31	92,71	80,71	94,95	88,35	93,95	97,55	98,85	99,15	96,55	92,95	80,95	95,29	88,69
03	-12,00	-24,00	94,71	88,11	93,71	97,31	98,61	98,91	96,31	92,71	80,71	94,95	88,35	93,95	97,55	98,85	99,15	96,55	92,95	80,95	95,29	88,69
04	-12,00	-24,00	94,67	88,07	93,67	97,27	98,57	98,87	96,27	92,67	80,67	94,93	88,33	93,93	97,53	98,83	99,13	96,53	92,93	80,93	95,26	88,66
05	-12,00	-24,00	94,65	88,05	93,65	97,25	98,55	98,85	96,25	92,65	80,65	94,91	88,31	93,91	97,51	98,81	99,11	96,51	92,91	80,91	95,24	88,64
06	-12,00	-24,00	94,64	88,04	93,64	97,24	98,54	98,84	96,24	92,64	80,64	94,89	88,29	93,89	97,49	98,79	99,09	96,49	92,89	80,89	95,23	88,63
07	-12,00	-24,00	94,60	88,00	93,60	97,20	98,50	98,80	96,20	92,60	80,60	94,87	88,27	93,87	97,47	98,77	99,07	96,47	92,87	80,87	95,23	88,63
08	-12,00	-24,00	94,58	87,98	93,58	97,18	98,48	98,78	96,18	92,58	80,58	94,86	88,26	93,86	97,46	98,76	99,06	96,46	92,86	80,86	95,20	88,60

Model: Windturbines Urk  
 versie van Gebied - Gebied  
 Groep: (hoofdgroep)  
 Lijst van Windturbines, voor rekenmethode Industrielawaai - WT

Naam	LE (N) 125	LE (N) 250	LE (N) 500	LE (N) 1k	LE (N) 2k	LE (N) 4k	LE (N) 8k	LE (P4) 31	LE (P4) 63	LE (P4) 125	LE (P4) 250	LE (P4) 500	LE (P4) 1k	LE (P4) 2k	LE (P4) 4k	LE (P4) 8k
01	94,30	97,90	99,20	99,50	96,90	93,30	81,30	--	--	--	--	--	--	--	--	--
02	94,29	97,89	99,19	99,49	96,89	93,29	81,29	--	--	--	--	--	--	--	--	--
03	94,29	97,89	99,19	99,49	96,89	93,29	81,29	--	--	--	--	--	--	--	--	--
04	94,26	97,86	99,16	99,46	96,86	93,26	81,26	--	--	--	--	--	--	--	--	--
05	94,24	97,84	99,14	99,44	96,84	93,24	81,24	--	--	--	--	--	--	--	--	--
06	94,23	97,83	99,13	99,43	96,83	93,23	81,23	--	--	--	--	--	--	--	--	--
07	94,23	97,83	99,13	99,43	96,83	93,23	81,23	--	--	--	--	--	--	--	--	--
08	94,20	97,80	99,10	99,40	96,80	93,20	81,20	--	--	--	--	--	--	--	--	--

## **Bijlage 2**

Rapport: Resultatentabel  
 Model: Autonome situatie Industrielawaai  
 LAeq totaalresultaten voor toetspunten  
 Groep: (hoofdgroep)  
 Groepsreductie: Nee

Naam Toetspunt	Omschrijving	X	Y	Hoogte	Dag	Avond	Nacht	Etmaal	Li
66_A	De Hors 2	171125,05	518340,09	1,50	62,27	56,25	52,27	62,27	62,69
66_B	De Hors 2	171125,05	518340,09	4,50	62,70	56,68	52,70	62,70	62,99
67_A	De Hors 2	171119,69	518343,97	1,50	62,94	56,92	52,94	62,94	63,37
67_B	De Hors 2	171119,69	518343,97	4,50	63,51	57,49	53,51	63,51	63,82
68_A	De Hors 2	171125,11	518347,77	1,50	67,35	61,33	57,35	67,35	67,54
68_B	De Hors 2	171125,11	518347,77	4,50	72,06	66,04	62,06	72,06	72,11
69_A	De Hors 2	171130,47	518343,89	1,50	62,60	56,58	52,60	62,60	63,01
69_B	De Hors 2	171130,47	518343,89	4,50	63,25	57,23	53,25	63,25	63,51
138_A	Domineesweg 15	173155,72	518006,99	1,50	17,33	11,31	7,33	17,33	22,17
138_B	Domineesweg 15	173155,72	518006,99	4,50	17,48	11,46	7,48	17,48	22,25
139_A	Domineesweg 15	173155,72	518011,99	1,50	18,64	12,62	8,64	18,64	23,48
139_B	Domineesweg 15	173155,72	518011,99	4,50	18,79	12,77	8,79	18,79	23,56
140_A	Domineesweg 15	173155,72	518001,99	1,50	17,65	11,63	7,65	17,65	22,49
140_B	Domineesweg 15	173155,72	518001,99	4,50	18,09	12,07	8,09	18,09	22,87
141_A	Domineesweg 15	173150,86	517998,56	1,50	17,38	11,36	7,38	17,38	22,23
141_B	Domineesweg 15	173150,86	517998,56	4,50	19,12	13,10	9,12	19,12	23,89
129_A	Domineesweg 15	173133,31	518004,11	1,50	30,54	24,52	20,54	30,54	35,38
129_B	Domineesweg 15	173133,31	518004,11	4,50	30,59	24,57	20,59	30,59	35,36
130_A	Domineesweg 15	173130,91	518009,23	1,50	15,00	8,98	5,00	15,00	19,84
130_B	Domineesweg 15	173130,91	518009,23	4,50	15,48	9,46	5,48	15,48	20,25
131_A	Domineesweg 15	173123,66	518008,03	1,50	15,44	9,42	5,44	15,44	20,28
131_B	Domineesweg 15	173123,66	518008,03	4,50	16,03	10,01	6,03	16,03	20,80
132_A	Domineesweg 15	173118,81	518011,57	1,50	31,73	25,71	21,73	31,73	36,57
132_B	Domineesweg 15	173118,81	518011,57	4,50	32,76	26,74	22,76	32,76	37,53
133_A	Domineesweg 15	173123,66	518015,11	1,50	32,04	26,02	22,04	32,04	36,88
133_B	Domineesweg 15	173123,66	518015,11	4,50	32,79	26,77	22,79	32,79	37,56
134_A	Domineesweg 15	173130,91	518013,98	1,50	30,38	24,36	20,38	30,38	35,21
134_B	Domineesweg 15	173130,91	518013,98	4,50	30,43	24,41	20,43	30,43	35,19
135_A	Domineesweg 15	173144,52	518015,45	1,50	33,54	27,52	23,54	33,54	38,38
135_B	Domineesweg 15	173144,52	518015,45	4,50	32,86	26,84	22,86	32,86	37,63
136_A	Domineesweg 15	173139,52	518015,46	1,50	33,26	27,24	23,26	33,26	38,10
136_B	Domineesweg 15	173139,52	518015,46	4,50	32,85	26,83	22,85	32,85	37,62
137_A	Domineesweg 15	173149,52	518015,43	1,50	33,52	27,50	23,52	33,52	38,36
137_B	Domineesweg 15	173149,52	518015,43	4,50	32,88	26,86	22,88	32,88	37,64
150_A	Domineesweg 16A	173549,29	518100,90	1,50	28,66	22,64	18,66	28,66	33,52
150_B	Domineesweg 16A	173549,29	518100,90	4,50	29,45	23,43	19,45	29,45	34,25
151_A	Domineesweg 16A	173552,67	518096,74	1,50	27,49	21,47	17,49	27,49	32,35
151_B	Domineesweg 16A	173552,67	518096,74	4,50	28,58	22,56	18,58	28,58	33,38
152_A	Domineesweg 16A	173549,13	518092,58	1,50	26,42	20,40	16,42	26,42	31,29
152_B	Domineesweg 16A	173549,13	518092,58	4,50	26,94	20,92	16,94	26,94	31,75
153_A	Domineesweg 16B	173542,80	518104,90	1,50	29,48	23,46	19,48	29,48	34,34
153_B	Domineesweg 16B	173542,80	518104,90	4,50	29,92	23,90	19,92	29,92	34,73
154_A	Domineesweg 16B	173542,45	518092,58	1,50	27,31	21,29	17,31	27,31	32,18
154_B	Domineesweg 16B	173542,45	518092,58	4,50	27,45	21,43	17,45	27,45	32,26
155_A	Domineesweg 16C	173535,96	518092,58	1,50	27,32	21,30	17,32	27,32	32,19
155_B	Domineesweg 16C	173535,96	518092,58	4,50	27,24	21,22	17,24	27,24	32,05
156_A	Domineesweg 16D	173522,14	518099,60	1,50	29,51	23,49	19,51	29,51	34,38
156_B	Domineesweg 16D	173522,14	518099,60	4,50	30,63	24,61	20,63	30,63	35,44
157_A	Domineesweg 16D	173524,51	518108,27	1,50	30,00	23,98	20,00	30,00	34,86
157_B	Domineesweg 16D	173524,51	518108,27	4,50	30,84	24,82	20,84	30,84	35,65
158_A	Domineesweg 16D	173529,95	518109,96	1,50	32,81	26,79	22,81	32,81	37,68
158_B	Domineesweg 16D	173529,95	518109,96	4,50	32,70	26,68	22,70	32,70	37,51
159_A	Domineesweg 16D	173527,47	518092,58	1,50	27,65	21,63	17,65	27,65	32,52
159_B	Domineesweg 16D	173527,47	518092,58	4,50	27,54	21,52	17,54	27,54	32,35
126_A	Domineesweg 19	172765,18	518014,15	1,50	37,17	31,15	27,17	37,17	41,96
126_B	Domineesweg 19	172765,18	518014,15	4,50	36,83	30,81	26,83	36,83	41,54
127_A	Domineesweg 19	172772,43	518015,25	1,50	36,07	30,05	26,07	36,07	40,88
127_B	Domineesweg 19	172772,43	518015,25	4,50	35,73	29,71	25,73	35,73	40,44
128_A	Domineesweg 19	172777,27	518011,70	1,50	22,27	16,25	12,27	22,27	27,08

Alle getoonde dB-waarden zijn A-gewogen

Rapport: Resultatentabel  
 Model: Autonome situatie Industrielawaai  
 LAeq totaalresultaten voor toetspunten  
 Groep: (hoofdgroep)  
 Groepsreductie: Nee

Naam Toetspunt	Omschrijving	X	Y	Hoogte	Dag	Avond	Nacht	Etmaal	Li
128_B	Domineesweg 19	172777,27	518011,70	4,50	22,69	16,67	12,69	22,69	27,40
160_A	Domineesweg 20A	173112,48	518094,25	1,50	19,14	13,12	9,14	19,14	23,98
160_B	Domineesweg 20A	173112,48	518094,25	4,50	19,13	13,11	9,13	19,13	23,89
161_A	Domineesweg 20A	173101,76	518087,72	1,50	25,54	19,52	15,54	25,54	30,38
161_B	Domineesweg 20A	173101,76	518087,72	4,50	25,47	19,45	15,47	25,47	30,24
162_A	Domineesweg 20A	173088,83	518090,09	1,50	18,16	12,14	8,16	18,16	23,00
162_B	Domineesweg 20A	173088,83	518090,09	4,50	18,71	12,69	8,71	18,71	23,47
163_A	Domineesweg 20A	173083,36	518095,88	1,50	30,89	24,87	20,89	30,89	35,72
163_B	Domineesweg 20A	173083,36	518095,88	4,50	32,79	26,77	22,79	32,79	37,54
146_A	Domineesweg 21	172230,15	518014,08	1,50	24,23	18,21	14,23	24,23	28,91
146_B	Domineesweg 21	172230,15	518014,08	4,50	24,85	18,83	14,85	24,85	29,39
147_A	Domineesweg 21	172225,45	518009,58	1,50	31,84	25,82	21,84	31,84	36,54
147_B	Domineesweg 21	172225,45	518009,58	4,50	31,26	25,24	21,26	31,26	35,83
148_A	Domineesweg 21	172221,01	518016,67	1,50	39,40	33,38	29,40	39,40	44,09
148_B	Domineesweg 21	172221,01	518016,67	4,50	40,45	34,43	30,45	40,45	44,96
149_A	Domineesweg 21	172225,78	518025,39	1,50	38,62	32,60	28,62	38,62	43,33
149_B	Domineesweg 21	172225,78	518025,39	4,50	40,44	34,42	30,44	40,44	44,96
164_A	Domineesweg 23	172147,19	518018,99	1,50	41,21	35,19	31,21	41,21	45,86
164_B	Domineesweg 23	172147,19	518018,99	4,50	41,95	35,93	31,95	41,95	46,44
165_A	Domineesweg 23	172154,87	518021,09	1,50	40,60	34,58	30,60	40,60	45,25
165_B	Domineesweg 23	172154,87	518021,09	4,50	41,02	35,00	31,02	41,02	45,50
166_A	Domineesweg 23	172162,49	518018,81	1,50	38,48	32,46	28,48	38,48	43,09
166_B	Domineesweg 23	172162,49	518018,81	4,50	38,65	32,63	28,65	38,65	43,06
167_A	Domineesweg 23	172167,12	518013,15	1,50	33,66	27,64	23,66	33,66	38,39
167_B	Domineesweg 23	172167,12	518013,15	4,50	33,76	27,74	23,76	33,76	38,36
168_A	Domineesweg 23	172154,70	518007,70	1,50	28,88	22,86	18,88	28,88	33,59
168_B	Domineesweg 23	172154,70	518007,70	4,50	27,85	21,83	17,85	27,85	32,40
169_A	Domineesweg 23	172139,23	518013,16	1,50	39,75	33,73	29,75	39,75	44,38
169_B	Domineesweg 23	172139,23	518013,16	4,50	41,04	35,02	31,04	41,04	45,50
5_A	Domineesweg 24	172174,60	518086,99	1,50	24,22	18,20	14,22	24,22	28,86
5_B	Domineesweg 24	172174,60	518086,99	4,50	24,76	18,74	14,76	24,76	29,25
6_A	Domineesweg 24	172170,46	518081,43	1,50	24,81	18,79	14,81	24,81	29,46
6_B	Domineesweg 24	172170,46	518081,43	4,50	25,35	19,33	15,35	25,35	29,84
7_A	Domineesweg 24	172165,61	518078,31	1,50	30,14	24,12	20,14	30,14	34,81
7_B	Domineesweg 24	172165,61	518078,31	4,50	31,26	25,24	21,26	31,26	35,79
8_A	Domineesweg 24	172160,77	518081,43	1,50	32,85	26,83	22,85	32,85	37,46
8_B	Domineesweg 24	172160,77	518081,43	4,50	34,61	28,59	24,61	34,61	39,05
9_A	Domineesweg 24 U	172158,82	518086,99	1,50	33,39	27,37	23,39	33,39	37,98
9_B	Domineesweg 24 U	172158,82	518086,99	4,50	34,80	28,78	24,80	34,80	39,23
24_A	Domineesweg 26	171999,51	518094,30	1,50	34,94	28,92	24,94	34,94	39,56
24_B	Domineesweg 26	171999,51	518094,30	4,50	34,28	28,26	24,28	34,28	38,70
25_A	Domineesweg 26	171999,47	518105,46	1,50	43,05	37,03	33,05	43,05	47,55
25_B	Domineesweg 26	171999,47	518105,46	4,50	43,17	37,15	33,17	43,17	47,43
39_A	Domineesweg 26	172022,08	518102,08	1,50	40,50	34,48	30,50	40,50	45,06
39_B	Domineesweg 26	172022,08	518102,08	4,50	40,32	34,30	30,32	40,32	44,69
40_A	Domineesweg 26	172025,38	518098,20	1,50	40,92	34,90	30,92	40,92	45,47
40_B	Domineesweg 26	172025,38	518098,20	4,50	40,41	34,39	30,41	40,41	44,80
41_A	Domineesweg 26	172020,15	518094,32	1,50	33,94	27,92	23,94	33,94	38,55
41_B	Domineesweg 26	172020,15	518094,32	4,50	34,25	28,23	24,25	34,25	38,71
42_A	Domineesweg 26	172011,98	518105,49	1,50	42,41	36,39	32,41	42,41	46,99
42_B	Domineesweg 26	172011,98	518105,49	4,50	42,99	36,97	32,99	42,99	47,31
43_A	Domineesweg 26	172011,94	518094,31	1,50	34,17	28,15	24,17	34,17	38,78
43_B	Domineesweg 26	172011,94	518094,31	4,50	33,16	27,14	23,16	33,16	37,60
44_A	Domineesweg 26	172005,74	518105,85	1,50	43,00	36,98	33,00	43,00	47,56
44_B	Domineesweg 26	172005,74	518105,85	4,50	42,89	36,87	32,89	42,89	47,16
45_A	Domineesweg 26	172005,75	518094,31	1,50	33,99	27,97	23,99	33,99	38,61
45_B	Domineesweg 26	172005,75	518094,31	4,50	32,83	26,81	22,83	32,83	37,26
10_A	Domineesweg 26 U	172111,75	518080,84	1,50	32,94	26,92	22,94	32,94	37,56
10_B	Domineesweg 26 U	172111,75	518080,84	4,50	38,50	32,48	28,50	38,50	42,97

Alle getoonde dB-waarden zijn A-gewogen

Rapport: Resultatentabel  
 Model: Autonome situatie Industrielawaai  
 LAeq totaalresultaten voor toetspunten  
 Groep: (hoofdgroep)  
 Groepsreductie: Nee

Naam	Toetspunt	Omschrijving	X	Y	Hoogte	Dag	Avond	Nacht	Etmaal	Li
11_A		Domineesweg 26 U	172108,91	518077,85	1,50	33,23	27,21	23,23	33,23	37,90
11_B		Domineesweg 26 U	172108,91	518077,85	4,50	35,03	29,01	25,03	35,03	39,54
12_A		Domineesweg 26 U	172101,86	518086,01	1,50	33,26	27,24	23,26	33,26	37,94
12_B		Domineesweg 26 U	172101,86	518086,01	4,50	35,96	29,94	25,96	35,96	40,49
13_A		Domineesweg 26 U	172104,30	518091,14	1,50	28,46	22,44	18,46	28,46	33,13
13_B		Domineesweg 26 U	172104,30	518091,14	4,50	30,31	24,29	20,31	30,31	34,83
37_A		Domineesweg 32a	171101,84	518100,12	1,50	48,05	42,03	38,05	48,05	50,83
37_B		Domineesweg 32a	171101,84	518100,12	4,50	50,28	44,26	40,28	50,28	52,42
38_A		Domineesweg 32a	171098,15	518105,72	1,50	48,12	42,10	38,12	48,12	51,01
38_A		Domineesweg 32a	171097,95	518094,53	1,50	40,82	34,80	30,82	40,82	43,73
38_B		Domineesweg 32a	171098,15	518105,72	4,50	52,65	46,63	42,65	52,65	54,68
38_B		Domineesweg 32a	171097,95	518094,53	4,50	41,95	35,93	31,95	41,95	44,14
52_A		Domineesweg 32b	171089,56	518105,74	1,50	48,27	42,25	38,27	48,27	51,01
52_A		Domineesweg 32b	171090,63	518094,54	1,50	41,12	35,10	31,12	41,12	44,01
52_B		Domineesweg 32b	171089,56	518105,74	4,50	51,89	45,87	41,89	51,89	54,07
52_B		Domineesweg 32b	171090,63	518094,54	4,50	42,33	36,31	32,33	42,33	44,43
53_A		Domineesweg 32c	171082,39	518105,75	1,50	48,58	42,56	38,58	48,58	51,26
53_A		Domineesweg 32c	171083,56	518094,56	1,50	41,22	35,20	31,22	41,22	43,97
53_B		Domineesweg 32c	171082,39	518105,75	4,50	52,05	46,03	42,05	52,05	54,18
53_B		Domineesweg 32c	171083,56	518094,56	4,50	42,31	36,29	32,31	42,31	44,22
18_A		Domineesweg 32d	171074,69	518094,58	1,50	43,63	37,61	33,63	43,63	45,73
18_B		Domineesweg 32d	171074,69	518094,58	4,50	44,47	38,45	34,47	44,47	45,90
19_A		Domineesweg 32d	171069,25	518098,49	1,50	52,48	46,46	42,48	52,48	54,74
19_B		Domineesweg 32d	171069,25	518098,49	4,50	53,52	47,50	43,52	53,52	55,21
20_A		Domineesweg 32d	171077,01	518105,62	1,50	53,64	47,62	43,64	53,64	55,88
20_B		Domineesweg 32d	171077,01	518105,62	4,50	55,15	49,13	45,15	55,15	56,89
47_A		Domineesweg 36	170547,76	518269,04	1,50	51,97	45,95	41,97	51,97	52,90
47_B		Domineesweg 36	170547,76	518269,04	4,50	52,39	46,37	42,39	52,39	52,98
48_A		Domineesweg 36	170542,01	518272,96	1,50	56,72	50,70	46,72	56,72	57,27
48_B		Domineesweg 36	170542,01	518272,96	4,50	57,10	51,08	47,10	57,10	57,53
49_A		Domineesweg 36	170545,76	518276,86	1,50	54,08	48,06	44,08	54,08	54,92
49_B		Domineesweg 36	170545,76	518276,86	4,50	57,25	51,23	47,25	57,25	57,85
50_A		Domineesweg 36	170565,59	518272,91	1,50	60,96	54,94	50,96	60,96	61,17
50_B		Domineesweg 36	170565,59	518272,91	4,50	61,39	55,37	51,39	61,39	61,51
51_A		Domineesweg 36	170559,46	518269,03	1,50	54,12	48,10	44,12	54,12	54,71
51_B		Domineesweg 36	170559,46	518269,03	4,50	54,45	48,43	44,45	54,45	54,82
21_A		Domineesweg 36	170628,95	518215,79	1,50	61,80	55,78	51,80	61,80	62,16
21_B		Domineesweg 36	170628,95	518215,79	4,50	62,08	56,06	52,08	62,08	62,32
22_A		Domineesweg 36	170624,09	518212,67	1,50	60,52	54,50	50,52	60,52	60,96
22_B		Domineesweg 36	170624,09	518212,67	4,50	60,65	54,63	50,65	60,65	60,89
23_A		Domineesweg 36	170619,25	518215,81	1,50	60,85	54,83	50,85	60,85	61,08
23_B		Domineesweg 36	170619,25	518215,81	4,50	61,07	55,05	51,07	61,07	61,20
29_A		Domineesweg 38	170311,24	518424,64	1,50	59,22	53,20	49,22	59,22	59,61
29_B		Domineesweg 38	170311,24	518424,64	4,50	59,68	53,66	49,68	59,68	60,09
30_A		Domineesweg 38	170305,48	518424,78	1,50	57,84	51,82	47,84	57,84	58,34
30_B		Domineesweg 38	170305,48	518424,78	4,50	58,04	52,02	48,04	58,04	58,33
31_A		Domineesweg 38	170303,21	518430,08	1,50	58,30	52,28	48,30	58,30	58,83
31_B		Domineesweg 38	170303,21	518430,08	4,50	58,49	52,47	48,49	58,49	58,81
14_A		Foksdiep 15	171242,39	518746,77	1,50	62,81	56,79	52,81	62,81	63,04
14_B		Foksdiep 15	171242,39	518746,77	4,50	63,24	57,22	53,24	63,24	63,35
15_A		Foksdiep 15	171245,96	518740,75	1,50	62,09	56,07	52,09	62,09	62,35
15_B		Foksdiep 15	171245,96	518740,75	4,50	62,34	56,32	52,34	62,34	62,52
16_A		Foksdiep 15	171242,33	518734,77	1,50	61,80	55,78	51,80	61,80	62,22
16_B		Foksdiep 15	171242,33	518734,77	4,50	61,96	55,94	51,96	61,96	62,30
17_A		Foksdiep 15	171238,77	518740,79	1,50	61,54	55,52	51,54	61,54	61,84
17_B		Foksdiep 15	171238,77	518740,79	4,50	61,75	55,73	51,75	61,75	61,98
26_A		Foksdiep 27	171240,47	518650,47	1,50	62,38	56,36	52,38	62,38	62,57
26_B		Foksdiep 27	171240,47	518650,47	4,50	62,72	56,70	52,72	62,72	62,85
27_A		Foksdiep 27	171242,39	518642,53	1,50	62,13	56,11	52,13	62,13	62,47

Alle getoonde dB-waarden zijn A-gewogen

Rapport: Resultatentabel  
 Model: Autonome situatie Industrielawaai  
 LAeq totaalresultaten voor toetspunten  
 Groep: (hoofdgroep)  
 Groepsreductie: Nee

Naam Toetspunt	Omschrijving	X	Y	Hoogte	Dag	Avond	Nacht	Etmaal	Li
27_B	Foksdiep 27	171242,39	518642,53	4,50	62,44	56,42	52,44	62,44	62,68
28_A	Foksdiep 27	171234,10	518645,60	1,50	62,34	56,32	52,34	62,34	62,62
28_B	Foksdiep 27	171234,10	518645,60	4,50	62,72	56,70	52,72	62,72	62,94
55_A	Foksdiep 31	171241,16	518624,40	1,50	62,69	56,67	52,69	62,69	63,01
55_B	Foksdiep 31	171241,16	518624,40	4,50	63,09	57,07	53,09	63,09	63,31
56_A	Foksdiep 31	171245,30	518631,47	1,50	62,87	56,85	52,87	62,87	63,16
56_B	Foksdiep 31	171245,30	518631,47	4,50	63,33	57,31	53,33	63,33	63,51
57_A	Foksdiep 35	171245,06	518596,44	1,50	63,91	57,89	53,91	63,91	64,14
57_B	Foksdiep 35	171245,06	518596,44	4,50	64,81	58,79	54,81	64,81	64,94
58_A	Foksdiep 35	171240,50	518593,69	1,50	62,11	56,09	52,11	62,11	62,51
58_B	Foksdiep 35	171240,50	518593,69	4,50	62,40	56,38	52,40	62,40	62,69
59_A	Foksdiep 35	171245,12	518606,08	1,50	62,94	56,92	52,94	62,94	63,22
59_B	Foksdiep 35	171245,12	518606,08	4,50	63,49	57,47	53,49	63,49	63,66
35_A	Foksdiep 39	171246,33	518578,09	1,50	64,80	58,78	54,80	64,80	65,00
35_B	Foksdiep 39	171246,33	518578,09	4,50	66,24	60,22	56,24	66,24	66,35
36_A	Foksdiep 39	171241,21	518572,67	1,50	62,77	56,75	52,77	62,77	63,15
36_B	Foksdiep 39	171241,21	518572,67	4,50	63,22	57,20	53,22	63,22	63,49
60_A	Foksdiep 41	171239,56	518533,46	1,50	61,74	55,72	51,74	61,74	62,32
60_B	Foksdiep 41	171239,56	518533,46	4,50	62,13	56,11	52,13	62,13	62,53
61_A	Foksdiep 41	171244,67	518541,61	1,50	62,13	56,11	52,13	62,13	62,51
61_B	Foksdiep 41	171244,67	518541,61	4,50	62,57	56,55	52,57	62,57	62,81
63_A	Foksdiep 43	171232,09	518521,99	1,50	62,85	56,83	52,85	62,85	63,20
63_B	Foksdiep 43	171232,09	518521,99	4,50	63,51	57,49	53,51	63,51	63,72
62_A	Foksdiep 43	171224,94	518511,92	1,50	60,50	54,48	50,50	60,50	61,26
62_B	Foksdiep 43	171224,94	518511,92	4,50	61,01	54,99	51,01	61,01	61,52
33_A	Foksdiep 47	171195,74	518512,04	1,50	60,50	54,48	50,50	60,50	61,19
33_B	Foksdiep 47	171195,74	518512,04	4,50	60,98	54,96	50,98	60,98	61,44
34_A	Foksdiep 47	171187,46	518511,05	1,50	60,12	54,10	50,12	60,12	60,92
34_B	Foksdiep 47	171187,46	518511,05	4,50	60,61	54,59	50,61	60,61	61,17
54_A	Foksdiep 5	171237,25	518872,85	1,50	62,75	56,73	52,75	62,75	63,14
54_B	Foksdiep 5	171237,25	518872,85	4,50	63,03	57,01	53,03	63,03	63,30
64_A	Foksdiep 51	171169,20	518512,27	1,50	60,57	54,55	50,57	60,57	61,32
64_B	Foksdiep 51	171169,20	518512,27	4,50	61,05	55,03	51,05	61,05	61,57
32_A	Foksdiep 55	171151,28	518520,26	1,50	64,82	58,80	54,82	64,82	65,06
32_B	Foksdiep 55	171151,28	518520,26	4,50	66,23	60,21	56,23	66,23	66,35
65_A	Foksdiep 63	171077,18	518512,97	1,50	60,15	54,13	50,15	60,15	60,88
65_B	Foksdiep 63	171077,18	518512,97	4,50	60,65	54,63	50,65	60,65	61,19
1_A	Foksdiep 9	171231,11	518805,02	1,50	63,40	57,38	53,40	63,40	63,58
1_B	Foksdiep 9	171231,11	518805,02	4,50	63,83	57,81	53,83	63,83	63,91
2_A	Foksdiep 9	171240,16	518798,26	1,50	62,01	55,99	52,01	62,01	62,21
2_B	Foksdiep 9	171240,16	518798,26	4,50	62,30	56,28	52,30	62,30	62,45
3_A	Foksdiep 9	171236,07	518791,57	1,50	61,24	55,22	51,24	61,24	61,73
3_B	Foksdiep 9	171236,07	518791,57	4,50	61,45	55,43	51,45	61,45	61,87
4_A	Foksdiep 9	171211,97	518799,94	1,50	60,76	54,74	50,76	60,76	61,32
4_B	Foksdiep 9	171211,97	518799,94	4,50	61,18	55,16	51,18	61,18	61,58
88_A	Monnikenweg 10A	172852,40	516479,85	1,50	16,04	10,02	6,04	16,04	20,92
88_B	Monnikenweg 10A	172852,40	516479,85	4,50	17,01	10,99	7,01	17,01	21,84
89_A	Monnikenweg 10A	172852,33	516491,88	1,50	28,76	22,74	18,76	28,76	33,64
89_B	Monnikenweg 10A	172852,33	516491,88	4,50	29,49	23,47	19,49	29,49	34,31
86_A	Monnikenweg 10B	172845,81	516479,85	1,50	18,29	12,27	8,29	18,29	23,18
86_B	Monnikenweg 10B	172845,81	516479,85	4,50	19,20	13,18	9,20	19,20	24,02
87_A	Monnikenweg 10B	172845,77	516491,86	1,50	28,80	22,78	18,80	28,80	33,68
87_B	Monnikenweg 10B	172845,77	516491,86	4,50	29,57	23,55	19,57	29,57	34,40
92_A	Monnikenweg 10C	172839,11	516479,85	1,50	19,58	13,56	9,58	19,58	24,47
92_B	Monnikenweg 10C	172839,11	516479,85	4,50	20,05	14,03	10,05	20,05	24,88
93_A	Monnikenweg 10C	172837,57	516490,70	1,50	26,40	20,38	16,40	26,40	31,28
93_B	Monnikenweg 10C	172837,57	516490,70	4,50	30,09	24,07	20,09	30,09	34,91
83_A	Monnikenweg 10D	172821,37	516488,17	1,50	27,12	21,10	17,12	27,12	32,00
83_B	Monnikenweg 10D	172821,37	516488,17	4,50	28,11	22,09	18,11	28,11	32,93

Alle getoonde dB-waarden zijn A-gewogen

Rapport: Resultatentabel  
 Model: Autonome situatie Industrielawaai  
 LAeq totaalresultaten voor toetspunten  
 Groep: (hoofdgroep)  
 Groepsreductie: Nee

Naam Toetspunt	Omschrijving	X	Y	Hoogte	Dag	Avond	Nacht	Etmaal	Li
84_A	Monnikenweg 10D	172824,87	516484,01	1,50	25,99	19,97	15,99	25,99	30,88
84_B	Monnikenweg 10D	172824,87	516484,01	4,50	19,50	13,48	9,50	19,50	24,32
85_A	Monnikenweg 10D	172821,36	516479,85	1,50	16,92	10,90	6,92	16,92	21,80
85_B	Monnikenweg 10D	172821,36	516479,85	4,50	17,81	11,79	7,81	17,81	22,63
170_A	Monnikenweg 10E	172813,92	516490,32	1,50	26,28	20,26	16,28	26,28	31,16
170_B	Monnikenweg 10E	172813,92	516490,32	4,50	24,21	18,19	14,21	24,21	29,04
82_A	Monnikenweg 10E	172814,77	516479,85	1,50	17,90	11,88	7,90	17,90	22,78
82_B	Monnikenweg 10E	172814,77	516479,85	4,50	18,60	12,58	8,60	18,60	23,42
90_A	Monnikenweg 10F	172808,28	516479,85	1,50	19,74	13,72	9,74	19,74	24,63
90_B	Monnikenweg 10F	172808,28	516479,85	4,50	20,22	14,20	10,22	20,22	25,05
91_A	Monnikenweg 10F	172804,87	516484,01	1,50	28,34	22,32	18,34	28,34	33,21
91_B	Monnikenweg 10F	172804,87	516484,01	4,50	28,29	22,27	18,29	28,29	33,10
78_A	Monnikenweg 12	172761,27	516441,59	1,50	22,47	16,45	12,47	22,47	27,36
78_B	Monnikenweg 12	172761,27	516441,59	4,50	15,27	9,25	5,27	15,27	20,09
79_A	Monnikenweg 12	172757,72	516436,75	1,50	17,84	11,82	7,84	17,84	22,72
79_B	Monnikenweg 12	172757,72	516436,75	4,50	17,89	11,87	7,89	17,89	22,72
80_A	Monnikenweg 12	172754,20	516441,62	1,50	17,11	11,09	7,11	17,11	21,99
80_B	Monnikenweg 12	172754,20	516441,62	4,50	18,98	12,96	8,98	18,98	23,80
81_A	Monnikenweg 12	172712,33	516475,02	1,50	29,73	23,71	19,73	29,73	34,61
81_B	Monnikenweg 12	172712,33	516475,02	4,50	29,58	23,56	19,58	29,58	34,41
74_A	Monnikenweg 7	173277,21	516422,59	1,50	16,83	10,81	6,83	16,83	21,72
74_B	Monnikenweg 7	173277,21	516422,59	4,50	18,24	12,22	8,24	18,24	23,09
75_A	Monnikenweg 7	173268,83	516425,63	1,50	27,97	21,95	17,97	27,97	32,86
75_B	Monnikenweg 7	173268,83	516425,63	4,50	30,48	24,46	20,48	30,48	35,32
76_A	Monnikenweg 7	173274,48	516428,76	1,50	24,33	18,31	14,33	24,33	29,22
76_B	Monnikenweg 7	173274,48	516428,76	4,50	28,41	22,39	18,41	28,41	33,26
77_A	Monnikenweg 7	173280,18	516425,68	1,50	19,51	13,49	9,51	19,51	24,41
77_B	Monnikenweg 7	173280,18	516425,68	4,50	20,04	14,02	10,04	20,04	24,89
101_A	Monnikenweg 8	173135,32	516483,60	1,50	12,85	6,83	2,85	12,85	17,74
101_B	Monnikenweg 8	173135,32	516483,60	4,50	13,37	7,35	3,37	13,37	18,21
102_A	Monnikenweg 8	173131,78	516478,76	1,50	17,80	11,78	7,80	17,80	22,69
102_B	Monnikenweg 8	173131,78	516478,76	4,50	17,84	11,82	7,84	17,84	22,68
103_A	Monnikenweg 8	173128,24	516483,60	1,50	29,21	23,19	19,21	29,21	34,10
103_B	Monnikenweg 8	173128,24	516483,60	4,50	28,61	22,59	18,61	28,61	33,45
104_A	Monnikenweg 8	173127,84	516504,57	1,50	29,36	23,34	19,36	29,36	34,25
104_B	Monnikenweg 8	173127,84	516504,57	4,50	28,80	22,78	18,80	28,80	33,63
105_A	Monnikenweg 8	173136,24	516515,90	1,50	27,64	21,62	17,64	27,64	32,53
105_B	Monnikenweg 8	173136,24	516515,90	4,50	27,61	21,59	17,61	27,61	32,45
106_A	Monnikenweg 8	173150,17	516527,27	1,50	24,96	18,94	14,96	24,96	29,86
106_B	Monnikenweg 8	173150,17	516527,27	4,50	25,14	19,12	15,14	25,14	29,99
107_A	Monnikenweg 8	173162,88	516542,42	1,50	27,18	21,16	17,18	27,18	32,06
107_B	Monnikenweg 8	173162,88	516542,42	4,50	28,48	22,46	18,48	28,48	33,32
108_A	Monnikenweg 8	173175,59	516532,20	1,50	14,46	8,44	4,46	14,46	19,34
108_B	Monnikenweg 8	173175,59	516532,20	4,50	14,84	8,82	4,84	14,84	19,68
109_A	Monnikenweg 8	173182,31	516508,35	1,50	13,32	7,30	3,32	13,32	18,21
109_B	Monnikenweg 8	173182,31	516508,35	4,50	13,78	7,76	3,78	13,78	18,62
96_A	Monnikenweg 8A	173216,81	516500,30	1,50	27,49	21,47	17,49	27,49	32,37
96_B	Monnikenweg 8A	173216,81	516500,30	4,50	27,63	21,61	17,63	27,63	32,46
97_A	Monnikenweg 8A	173216,73	516493,74	1,50	16,44	10,42	6,44	16,44	21,33
97_B	Monnikenweg 8A	173216,73	516493,74	4,50	17,09	11,07	7,09	17,09	21,93
94_A	Monnikenweg 8B	173209,09	516493,74	1,50	18,86	12,84	8,86	18,86	23,75
94_B	Monnikenweg 8B	173209,09	516493,74	4,50	19,37	13,35	9,37	19,37	24,21
95_A	Monnikenweg 8B	173207,40	516504,20	1,50	22,34	16,32	12,34	22,34	27,23
95_B	Monnikenweg 8B	173207,40	516504,20	4,50	23,53	17,51	13,53	23,53	28,38
70_A	Zuidermeerweg 39	172799,70	516185,11	1,50	27,74	21,72	17,74	27,74	32,64
70_B	Zuidermeerweg 39	172799,70	516185,11	4,50	27,76	21,74	17,76	27,76	32,60
71_A	Zuidermeerweg 39	172799,06	516193,73	1,50	28,82	22,80	18,82	28,82	33,71
71_B	Zuidermeerweg 39	172799,06	516193,73	4,50	29,29	23,27	19,29	29,29	34,13
72_A	Zuidermeerweg 39	172800,05	516197,92	1,50	27,65	21,63	17,65	27,65	32,54

Alle getoonde dB-waarden zijn A-gewogen



Rapport: Resultatentabel  
 Model: Autonome situatie Industrielawaai  
 LAeq totaalresultaten voor toetspunten  
 Groep: (hoofdgroep)  
 Groepsreductie: Nee

Naam	Toetspunt	Omschrijving	X	Y	Hoogte	Dag	Avond	Nacht	Etmaal	Li
72_B	Zuidermeerweg 39	172800,05	516197,92	4,50	28,42	22,40	18,42	28,42	33,26	
73_A	Zuidermeerweg 39	172805,74	516194,82	1,50	25,41	19,39	15,41	25,41	30,30	
73_B	Zuidermeerweg 39	172805,74	516194,82	4,50	25,72	19,70	15,72	25,72	30,55	
100_A	Zuidermeerweg 43	172596,27	516514,43	1,50	31,14	25,12	21,14	31,14	36,01	
100_B	Zuidermeerweg 43	172596,27	516514,43	4,50	30,38	24,36	20,38	30,38	35,19	
98_A	Zuidermeerweg 43	172601,96	516511,33	1,50	28,01	21,99	18,01	28,01	32,87	
98_B	Zuidermeerweg 43	172601,96	516511,33	4,50	27,49	21,47	17,49	27,49	32,30	
99_A	Zuidermeerweg 43	172594,16	516506,20	1,50	31,11	25,09	21,11	31,11	35,98	
99_B	Zuidermeerweg 43	172594,16	516506,20	4,50	30,40	24,38	20,40	30,40	35,21	
110_A	Zuidermeerweg 45	172312,46	516956,69	1,50	32,14	26,12	22,14	32,14	36,98	
110_B	Zuidermeerweg 45	172312,46	516956,69	4,50	33,04	27,02	23,04	33,04	37,80	
111_A	Zuidermeerweg 45	172317,39	516954,82	1,50	29,54	23,52	19,54	29,54	34,37	
111_B	Zuidermeerweg 45	172317,39	516954,82	4,50	29,81	23,79	19,81	29,81	34,56	
112_A	Zuidermeerweg 45	172322,08	516947,87	1,50	29,57	23,55	19,57	29,57	34,40	
112_B	Zuidermeerweg 45	172322,08	516947,87	4,50	29,59	23,57	19,59	29,59	34,33	
113_A	Zuidermeerweg 45	172316,98	516944,18	1,50	19,20	13,18	9,20	19,20	24,04	
113_B	Zuidermeerweg 45	172316,98	516944,18	4,50	21,33	15,31	11,33	21,33	26,09	
114_A	Zuidermeerweg 45	172307,96	516943,13	1,50	31,84	25,82	21,84	31,84	36,68	
114_B	Zuidermeerweg 45	172307,96	516943,13	4,50	32,09	26,07	22,09	32,09	36,86	
115_A	Zuidermeerweg 45	172311,49	516952,50	1,50	33,16	27,14	23,16	33,16	38,00	
115_B	Zuidermeerweg 45	172311,49	516952,50	4,50	33,76	27,74	23,76	33,76	38,53	
116_A	Zuidermeerweg 49	172114,83	517269,26	1,50	33,18	27,16	23,18	33,18	37,95	
116_B	Zuidermeerweg 49	172114,83	517269,26	4,50	32,74	26,72	22,74	32,74	37,41	
117_A	Zuidermeerweg 49	172115,43	517262,68	1,50	21,81	15,79	11,81	21,81	26,61	
117_B	Zuidermeerweg 49	172115,43	517262,68	4,50	22,37	16,35	12,37	22,37	27,08	
118_A	Zuidermeerweg 49	172107,33	517259,69	1,50	21,26	15,24	11,26	21,26	26,06	
118_B	Zuidermeerweg 49	172107,33	517259,69	4,50	21,72	15,70	11,72	21,72	26,42	
119_A	Zuidermeerweg 49	172103,79	517265,08	1,50	35,94	29,92	25,94	35,94	40,73	
119_B	Zuidermeerweg 49	172103,79	517265,08	4,50	35,49	29,47	25,49	35,49	40,18	
171_A	Zuidermeerweg 49	172106,82	517274,60	1,50	36,61	30,59	26,61	36,61	41,40	
171_B	Zuidermeerweg 49	172106,82	517274,60	4,50	35,96	29,94	25,96	35,96	40,65	
46_A	Zuidoostrak 12	170266,74	518490,52	1,50	60,81	54,79	50,81	60,81	61,18	
46_B	Zuidoostrak 12	170266,74	518490,52	4,50	61,21	55,19	51,21	61,21	61,46	

Alle getoonde dB-waarden zijn A-gewogen

Rapport: Resultatentabel  
Model: Plan situatie Industrielawaai  
LAEq totaalresultaten voor toetspunten  
Groep: Urk & Port  
Groepsreductie: Nee

Naam	Toetspunt	Omschrijving	X	Y	Hoogte	Dag	Avond	Nacht	Etmaal	Li
gz1_A	Controle punt gz1	171612,96	516854,16	4,00	51,05	46,05	41,05	51,05	53,53	
gz1_A	Controle punt gz1	171681,62	516898,39	4,00	51,93	46,93	41,93	51,93	54,17	
gz1_A	Controle punt gz1	171751,52	516943,42	4,00	51,04	46,04	41,04	51,04	53,67	
gz1_A	Controle punt gz1	171738,59	518070,39	4,00	52,65	47,65	42,65	52,65	55,17	
gz1_A	Controle punt gz1	171590,19	518070,53	4,00	53,90	48,90	43,90	53,90	56,31	
gz1_A	Controle punt gz1	171424,60	518070,69	4,00	55,18	50,18	45,18	55,18	57,71	
gz1_A	Controle punt gz1	171283,45	518070,79	4,00	54,74	49,74	44,74	54,74	57,32	
gz1_A	Controle punt gz1	171137,76	518070,96	4,00	53,72	48,72	43,72	53,72	56,26	
gz1_A	Controle punt gz1	171041,04	518070,01	4,00	53,66	48,66	43,66	53,66	56,23	
gz1_A	Controle punt gz1	170905,08	518073,22	4,00	53,85	48,85	43,85	53,85	56,03	
gz1_A	Controle punt gz1	170745,73	518123,05	4,00	50,63	45,63	40,63	50,63	53,26	
gz2_A	Controle punt gz2	170748,22	518121,44	4,00	50,79	45,79	40,79	50,79	53,39	
gz2_A	Controle punt gz2	170676,41	518066,98	4,00	--	--	--	--	--	
gz2_A	Controle punt gz2	170666,60	517945,90	4,00	51,30	46,30	41,30	51,30	53,59	
gz2_A	Controle punt gz2	171026,15	518073,11	4,00	53,36	48,36	43,36	53,36	55,91	
gz2_A	Controle punt gz2	170921,81	518074,75	4,00	53,61	48,61	43,61	53,61	55,89	
gz2_A	Controle punt gz2	170826,62	518091,58	4,00	54,44	49,44	44,44	54,44	56,76	
gz2_A	Controle punt gz2	171771,51	517027,66	4,00	52,02	47,02	42,02	52,02	54,70	
gz2_A	Controle punt gz2	171523,20	516867,71	4,00	51,58	46,58	41,58	51,58	54,07	
gz2_A	Controle punt gz2	171679,87	516897,26	4,00	51,93	46,93	41,93	51,93	54,17	
gz2_A	Controle punt gz2	171673,68	518072,33	4,00	53,33	48,33	43,33	53,33	55,75	
gz2_A	Controle punt gz2	171502,54	518072,56	4,00	54,57	49,57	44,57	54,57	57,08	
gz2_A	Controle punt gz2	171352,39	518072,84	4,00	55,29	50,29	45,29	55,29	57,89	
gz2_A	Controle punt gz2	171150,93	518073,06	4,00	53,61	48,61	43,61	53,61	56,17	
gz2_A	Controle punt gz2	171830,36	518012,14	4,00	51,86	46,86	41,86	51,86	54,69	
gz3_A	Controle punt gz3	171845,19	517729,36	4,00	55,10	50,10	45,10	55,10	57,35	
gz3_A	Controle punt gz3	171258,94	518053,01	4,00	56,03	51,03	46,03	56,03	58,04	
gz3_A	Controle punt gz3	171026,14	518053,11	4,00	55,21	50,21	45,21	55,21	57,17	
gz3_A	Controle punt gz3	170920,32	518054,81	4,00	55,47	50,47	45,47	55,47	57,20	
gz3_A	Controle punt gz3	170866,36	518061,82	4,00	55,61	50,61	45,61	55,61	57,32	
gz3_A	Controle punt gz3	170805,46	518077,22	4,00	55,34	50,34	45,34	55,34	57,20	
gz3_A	Controle punt gz3	170753,53	518097,14	4,00	53,61	48,61	43,61	53,61	55,36	
gz3_A	Controle punt gz3	170685,77	518045,19	4,00	53,62	48,62	43,62	53,62	55,28	
gz3_A	Controle punt gz3	170674,71	517933,26	4,00	51,73	46,73	41,73	51,73	53,90	
gz3_A	Controle punt gz3	171748,29	517063,68	4,00	53,36	48,36	43,36	53,36	55,68	
gz3_A	Controle punt gz3	171504,23	516897,13	4,00	52,70	47,70	42,70	52,70	54,88	
gz3_A	Controle punt gz3	171669,03	516914,07	4,00	54,20	49,20	44,20	54,20	55,80	
gz3_A	Controle punt gz3	171988,32	517563,18	4,00	52,44	47,44	42,44	52,44	55,00	
gz3_A	Controle punt gz3	171818,87	518030,76	4,00	51,87	46,87	41,87	51,87	54,69	
gz3_A	Controle punt gz3	171679,84	518052,32	4,00	55,26	50,26	45,26	55,26	57,09	
gz3_A	Controle punt gz3	171502,51	518052,56	4,00	56,10	51,10	46,10	56,10	58,10	
gz3_A	Controle punt gz3	171352,36	518052,84	4,00	56,28	51,28	46,28	56,28	58,34	
gz3_A	Controle punt gz3	171150,91	518053,06	4,00	55,45	50,45	45,45	55,45	57,45	
gz3_A	Controle punt gz3	171831,95	517877,09	4,00	54,27	49,27	44,27	54,27	56,61	
gz3_A	Controle punt gz3	171832,04	517974,82	4,00	53,04	48,04	43,04	53,04	55,55	
gz4_A	Controle punt gz4	171595,44	518002,42	4,00	62,79	57,79	52,79	62,79	63,27	
gz4_A	Controle punt gz4	171423,02	518002,71	4,00	63,92	58,92	53,92	63,92	64,36	
gz4_A	Controle punt gz4	171026,12	518003,11	4,00	62,03	57,03	52,03	62,03	62,58	
gz4_A	Controle punt gz4	170893,46	518007,01	4,00	61,23	56,23	51,23	61,23	61,78	
gz4_A	Controle punt gz4	170772,13	518035,39	4,00	60,21	55,21	50,21	60,21	60,85	
gz4_A	Controle punt gz4	170708,94	517990,35	4,00	59,14	54,14	49,14	59,14	59,76	
gz4_A	Controle punt gz4	170746,01	517822,09	4,00	53,52	48,52	43,52	53,52	55,51	
gz4_A	Controle punt gz4	170827,68	517694,76	4,00	53,94	48,94	43,94	53,94	56,05	
gz4_A	Controle punt gz4	170924,44	517543,98	4,00	53,86	48,86	43,86	53,86	56,11	
gz4_A	Controle punt gz4	171032,59	517375,68	4,00	53,77	48,77	43,77	53,77	56,00	
gz4_A	Controle punt gz4	171207,34	517282,73	4,00	54,82	49,82	44,82	54,82	57,23	
gz4_A	Controle punt gz4	171822,39	517756,11	4,00	55,78	50,78	45,78	55,78	57,84	
gz4_A	Controle punt gz4	171802,45	517868,74	4,00	56,87	51,87	46,87	56,87	58,41	
gz4_A	Controle punt gz4	171803,49	517926,07	4,00	56,43	51,43	46,43	56,43	57,94	

Alle getoonde dB-waarden zijn A-gewogen

Rapport: Resultatentabel  
 Model: Plan situatie Industrielawaai  
 LAeq totaalresultaten voor toetspunten  
 Groep: Urk & Port  
 Groepsreductie: Nee

Naam	Toetspunt	Omschrijving	X	Y	Hoogte	Dag	Avond	Nacht	Etmaal	Li
gz4_A	Controle punt gz4	171679,51	518002,32	4,00	66,68	61,68	56,68	66,68	66,68	66,86
gz4_A	Controle punt gz4	171312,49	518002,91	4,00	61,94	56,94	51,94	61,94	61,94	62,59
gz4_A	Controle punt gz4	171150,86	518003,06	4,00	62,13	57,13	52,13	62,13	62,13	62,71
gz4_A	Controle punt gz4	171753,17	517277,28	4,00	55,40	50,40	45,40	55,40	55,40	57,54
gz4_A	Controle punt gz4	171918,61	517383,72	4,00	54,68	49,68	44,68	54,68	54,68	56,65
gz4_A	Controle punt gz4	171958,29	517537,25	4,00	56,25	51,25	46,25	56,25	56,25	57,59
gz4_A	Controle punt gz4	171402,74	517054,55	4,00	54,99	49,99	44,99	54,99	54,99	56,97
gz4_A	Controle punt gz4	171641,94	516956,09	4,00	63,58	58,58	53,58	63,58	63,58	63,82
gz4_A	Controle punt gz4	171709,24	517124,25	4,00	54,86	49,86	44,86	54,86	54,86	56,95
66_A	De Hors 2	171125,05	518340,09	1,50	41,43	36,43	31,43	41,43	41,43	45,91
66_B	De Hors 2	171125,05	518340,09	4,50	42,65	37,65	32,65	42,65	42,65	46,87
67_A	De Hors 2	171119,69	518343,97	1,50	36,57	31,57	26,57	36,57	36,57	41,01
67_B	De Hors 2	171119,69	518343,97	4,50	38,37	33,37	28,37	38,37	38,37	42,53
68_A	De Hors 2	171125,11	518347,77	1,50	33,03	28,03	23,03	33,03	33,03	37,45
68_B	De Hors 2	171125,11	518347,77	4,50	30,78	25,78	20,78	30,78	30,78	34,99
69_A	De Hors 2	171130,47	518343,89	1,50	42,57	37,57	32,57	42,57	42,57	47,02
69_B	De Hors 2	171130,47	518343,89	4,50	43,17	38,17	33,17	43,17	43,17	47,38
138_A	Domineesweg 15	173155,72	518006,99	1,50	19,30	14,30	9,30	19,30	19,30	24,11
138_B	Domineesweg 15	173155,72	518006,99	4,50	18,97	13,97	8,97	18,97	18,97	23,70
139_A	Domineesweg 15	173155,72	518011,99	1,50	19,43	14,43	9,43	19,43	19,43	24,25
139_B	Domineesweg 15	173155,72	518011,99	4,50	19,56	14,56	9,56	19,56	19,56	24,29
140_A	Domineesweg 15	173155,72	518001,99	1,50	19,09	14,09	9,09	19,09	19,09	23,90
140_B	Domineesweg 15	173155,72	518001,99	4,50	20,34	15,34	10,34	20,34	20,34	25,07
141_A	Domineesweg 15	173150,86	517998,56	1,50	20,61	15,61	10,61	20,61	20,61	25,42
141_B	Domineesweg 15	173150,86	517998,56	4,50	23,83	18,83	13,83	23,83	23,83	28,56
129_A	Domineesweg 15	173133,31	518004,11	1,50	35,63	30,63	25,63	35,63	35,63	40,44
129_B	Domineesweg 15	173133,31	518004,11	4,50	35,54	30,54	25,54	35,54	35,54	40,26
130_A	Domineesweg 15	173130,91	518009,23	1,50	33,16	28,16	23,16	33,16	33,16	37,97
130_B	Domineesweg 15	173130,91	518009,23	4,50	32,92	27,92	22,92	32,92	32,92	37,64
131_A	Domineesweg 15	173123,66	518008,03	1,50	37,03	32,03	27,03	37,03	37,03	41,83
131_B	Domineesweg 15	173123,66	518008,03	4,50	37,00	32,00	27,00	37,00	37,00	41,72
132_A	Domineesweg 15	173118,81	518011,57	1,50	33,60	28,60	23,60	33,60	33,60	38,41
132_B	Domineesweg 15	173118,81	518011,57	4,50	34,60	29,60	24,60	34,60	34,60	39,32
133_A	Domineesweg 15	173123,66	518015,11	1,50	28,84	23,84	18,84	28,84	28,84	33,65
133_B	Domineesweg 15	173123,66	518015,11	4,50	28,77	23,77	18,77	28,77	28,77	33,50
134_A	Domineesweg 15	173130,91	518013,98	1,50	18,33	13,33	8,33	18,33	18,33	23,14
134_B	Domineesweg 15	173130,91	518013,98	4,50	18,67	13,67	8,67	18,67	18,67	23,40
135_A	Domineesweg 15	173144,52	518015,45	1,50	26,37	21,37	16,37	26,37	26,37	31,19
135_B	Domineesweg 15	173144,52	518015,45	4,50	26,02	21,02	16,02	26,02	26,02	30,75
136_A	Domineesweg 15	173139,52	518015,46	1,50	26,92	21,92	16,92	26,92	26,92	31,73
136_B	Domineesweg 15	173139,52	518015,46	4,50	26,62	21,62	16,62	26,62	26,62	31,35
137_A	Domineesweg 15	173149,52	518015,43	1,50	26,00	21,00	16,00	26,00	26,00	30,82
137_B	Domineesweg 15	173149,52	518015,43	4,50	25,68	20,68	15,68	25,68	25,68	30,42
150_A	Domineesweg 16A	173549,29	518100,90	1,50	20,38	15,38	10,38	20,38	20,38	25,23
150_B	Domineesweg 16A	173549,29	518100,90	4,50	21,61	16,61	11,61	21,61	21,61	26,39
151_A	Domineesweg 16A	173552,67	518096,74	1,50	30,96	25,96	20,96	30,96	30,96	35,81
151_B	Domineesweg 16A	173552,67	518096,74	4,50	31,23	26,23	21,23	31,23	31,23	36,01
152_A	Domineesweg 16A	173549,13	518092,58	1,50	34,91	29,91	24,91	34,91	34,91	39,76
152_B	Domineesweg 16A	173549,13	518092,58	4,50	34,60	29,60	24,60	34,60	34,60	39,38
153_A	Domineesweg 16B	173542,80	518104,90	1,50	20,83	15,83	10,83	20,83	20,83	25,68
153_B	Domineesweg 16B	173542,80	518104,90	4,50	21,94	16,94	11,94	21,94	21,94	26,72
154_A	Domineesweg 16B	173542,45	518092,58	1,50	34,78	29,78	24,78	34,78	34,78	39,63
154_B	Domineesweg 16B	173542,45	518092,58	4,50	34,42	29,42	24,42	34,42	34,42	39,20
155_A	Domineesweg 16C	173535,96	518092,58	1,50	34,67	29,67	24,67	34,67	34,67	39,52
155_B	Domineesweg 16C	173535,96	518092,58	4,50	34,27	29,27	24,27	34,27	34,27	39,05
156_A	Domineesweg 16D	173522,14	518099,60	1,50	32,12	27,12	22,12	32,12	32,12	36,96
156_B	Domineesweg 16D	173522,14	518099,60	4,50	32,32	27,32	22,32	32,32	32,32	37,09
157_A	Domineesweg 16D	173524,51	518108,27	1,50	31,32	26,32	21,32	31,32	31,32	36,17
157_B	Domineesweg 16D	173524,51	518108,27	4,50	32,30	27,30	22,30	32,30	32,30	37,08

Alle getoonde dB-waarden zijn A-gewogen

Rapport: Resultatentabel  
 Model: Plan situatie Industrielawaai  
 LAeq totaalresultaten voor toetspunten  
 Groep: Urk & Port  
 Groepsreductie: Nee

Naam Toetspunt	Omschrijving	X	Y	Hoogte	Dag	Avond	Nacht	Etmaal	Li
158_A	Domineesweg 16D	173529,95	518109,96	1,50	29,44	24,44	19,44	29,44	34,29
158_B	Domineesweg 16D	173529,95	518109,96	4,50	28,93	23,93	18,93	28,93	33,71
159_A	Domineesweg 16D	173527,47	518092,58	1,50	34,41	29,41	24,41	34,41	39,26
159_B	Domineesweg 16D	173527,47	518092,58	4,50	34,05	29,05	24,05	34,05	38,82
126_A	Domineesweg 19	172765,18	518014,15	1,50	23,92	18,92	13,92	23,92	28,68
126_B	Domineesweg 19	172765,18	518014,15	4,50	24,26	19,26	14,26	24,26	28,91
127_A	Domineesweg 19	172772,43	518015,25	1,50	26,75	21,75	16,75	26,75	31,51
127_B	Domineesweg 19	172772,43	518015,25	4,50	27,39	22,39	17,39	27,39	32,05
128_A	Domineesweg 19	172777,27	518011,70	1,50	24,47	19,47	14,47	24,47	29,23
128_B	Domineesweg 19	172777,27	518011,70	4,50	25,29	20,29	15,29	25,29	29,95
160_A	Domineesweg 20A	173112,48	518094,25	1,50	20,59	15,59	10,59	20,59	25,40
160_B	Domineesweg 20A	173112,48	518094,25	4,50	20,58	15,58	10,58	20,58	25,30
161_A	Domineesweg 20A	173101,76	518087,72	1,50	34,08	29,08	24,08	34,08	38,89
161_B	Domineesweg 20A	173101,76	518087,72	4,50	35,12	30,12	25,12	35,12	39,84
162_A	Domineesweg 20A	173088,83	518090,09	1,50	34,66	29,66	24,66	34,66	39,47
162_B	Domineesweg 20A	173088,83	518090,09	4,50	36,49	31,49	26,49	36,49	41,21
163_A	Domineesweg 20A	173083,36	518095,88	1,50	32,55	27,55	22,55	32,55	37,36
163_B	Domineesweg 20A	173083,36	518095,88	4,50	34,65	29,65	24,65	34,65	39,36
146_A	Domineesweg 21	172230,15	518014,08	1,50	28,19	23,19	18,19	28,19	32,78
146_B	Domineesweg 21	172230,15	518014,08	4,50	28,56	23,56	18,56	28,56	32,97
147_A	Domineesweg 21	172225,45	518009,58	1,50	40,62	35,62	30,62	40,62	45,21
147_B	Domineesweg 21	172225,45	518009,58	4,50	42,35	37,35	32,35	42,35	46,75
148_A	Domineesweg 21	172221,01	518016,67	1,50	40,34	35,34	30,34	40,34	44,92
148_B	Domineesweg 21	172221,01	518016,67	4,50	41,81	36,81	31,81	41,81	46,20
149_A	Domineesweg 21	172225,78	518025,39	1,50	33,68	28,68	23,68	33,68	38,27
149_B	Domineesweg 21	172225,78	518025,39	4,50	33,91	28,91	23,91	33,91	38,31
164_A	Domineesweg 23	172147,19	518018,99	1,50	33,18	28,18	23,18	33,18	37,71
164_B	Domineesweg 23	172147,19	518018,99	4,50	30,70	25,70	20,70	30,70	35,01
165_A	Domineesweg 23	172154,87	518021,09	1,50	36,57	31,57	26,57	36,57	41,11
165_B	Domineesweg 23	172154,87	518021,09	4,50	35,31	30,31	25,31	35,31	39,63
166_A	Domineesweg 23	172162,49	518018,81	1,50	31,59	26,59	21,59	31,59	36,13
166_B	Domineesweg 23	172162,49	518018,81	4,50	29,61	24,61	19,61	29,61	33,95
167_A	Domineesweg 23	172167,12	518013,15	1,50	38,51	33,51	28,51	38,51	43,05
167_B	Domineesweg 23	172167,12	518013,15	4,50	38,07	33,07	28,07	38,07	42,40
168_A	Domineesweg 23	172154,70	518007,70	1,50	45,97	40,97	35,97	45,97	50,51
168_B	Domineesweg 23	172154,70	518007,70	4,50	45,71	40,71	35,71	45,71	50,02
169_A	Domineesweg 23	172139,23	518013,16	1,50	43,19	38,19	33,19	43,19	47,71
169_B	Domineesweg 23	172139,23	518013,16	4,50	43,84	38,84	33,84	43,84	48,15
5_A	Domineesweg 24	172174,60	518086,99	1,50	30,16	25,16	20,16	30,16	34,74
5_B	Domineesweg 24	172174,60	518086,99	4,50	29,80	24,80	19,80	29,80	34,20
6_A	Domineesweg 24	172170,46	518081,43	1,50	30,39	25,39	20,39	30,39	34,98
6_B	Domineesweg 24	172170,46	518081,43	4,50	27,98	22,98	17,98	27,98	32,36
7_A	Domineesweg 24	172165,61	518078,31	1,50	43,71	38,71	33,71	43,71	48,27
7_B	Domineesweg 24	172165,61	518078,31	4,50	43,42	38,42	33,42	43,42	47,79
8_A	Domineesweg 24	172160,77	518081,43	1,50	43,92	38,92	33,92	43,92	48,48
8_B	Domineesweg 24	172160,77	518081,43	4,50	43,70	38,70	33,70	43,70	48,06
9_A	Domineesweg 24 U	172158,82	518086,99	1,50	43,58	38,58	33,58	43,58	48,14
9_B	Domineesweg 24 U	172158,82	518086,99	4,50	43,27	38,27	33,27	43,27	47,62
24_A	Domineesweg 26	171999,51	518094,30	1,50	45,01	40,01	35,01	45,01	49,44
24_B	Domineesweg 26	171999,51	518094,30	4,50	45,57	40,57	35,57	45,57	49,74
25_A	Domineesweg 26	171999,47	518105,46	1,50	39,40	34,40	29,40	39,40	43,91
25_B	Domineesweg 26	171999,47	518105,46	4,50	35,12	30,12	25,12	35,12	39,33
39_A	Domineesweg 26	172022,08	518102,08	1,50	29,88	24,88	19,88	29,88	34,35
39_B	Domineesweg 26	172022,08	518102,08	4,50	30,50	25,50	20,50	30,50	34,73
40_A	Domineesweg 26	172025,38	518098,20	1,50	35,31	30,31	25,31	35,31	39,83
40_B	Domineesweg 26	172025,38	518098,20	4,50	35,25	30,25	25,25	35,25	39,56
41_A	Domineesweg 26	172020,15	518094,32	1,50	45,77	40,77	35,77	45,77	50,22
41_B	Domineesweg 26	172020,15	518094,32	4,50	45,35	40,35	35,35	45,35	49,55
42_A	Domineesweg 26	172011,98	518105,49	1,50	40,91	35,91	30,91	40,91	45,34

Alle getoonde dB-waarden zijn A-gewogen

Rapport: Resultatentabel  
 Model: Plan situatie Industrielawaai  
 LAeq totaalresultaten voor toetspunten  
 Groep: Urk & Port  
 Groepsreductie: Nee

Naam Toetspunt	Omschrijving	X	Y	Hoogte	Dag	Avond	Nacht	Etmaal	Li
42_B	Domineesweg 26	172011,98	518105,49	4,50	37,76	32,76	27,76	37,76	42,00
43_A	Domineesweg 26	172011,94	518094,31	1,50	45,51	40,51	35,51	45,51	49,95
43_B	Domineesweg 26	172011,94	518094,31	4,50	45,43	40,43	35,43	45,43	49,61
44_A	Domineesweg 26	172005,74	518105,85	1,50	40,98	35,98	30,98	40,98	45,41
44_B	Domineesweg 26	172005,74	518105,85	4,50	34,58	29,58	24,58	34,58	38,84
45_A	Domineesweg 26	172005,75	518094,31	1,50	45,26	40,26	35,26	45,26	49,70
45_B	Domineesweg 26	172005,75	518094,31	4,50	45,48	40,48	35,48	45,48	49,66
10_A	Domineesweg 26 U	172111,75	518080,84	1,50	31,19	26,19	21,19	31,19	35,74
10_B	Domineesweg 26 U	172111,75	518080,84	4,50	31,24	26,24	21,24	31,24	35,59
11_A	Domineesweg 26 U	172108,91	518077,85	1,50	44,20	39,20	34,20	44,20	48,72
11_B	Domineesweg 26 U	172108,91	518077,85	4,50	44,23	39,23	34,23	44,23	48,53
12_A	Domineesweg 26 U	172101,86	518086,01	1,50	46,13	41,13	36,13	46,13	50,66
12_B	Domineesweg 26 U	172101,86	518086,01	4,50	45,85	40,85	35,85	45,85	50,16
13_A	Domineesweg 26 U	172104,30	518091,14	1,50	46,45	41,45	36,45	46,45	50,97
13_B	Domineesweg 26 U	172104,30	518091,14	4,50	46,12	41,12	36,12	46,12	50,42
37_A	Domineesweg 32a	171101,84	518100,12	1,50	51,30	46,30	41,30	51,30	54,97
37_B	Domineesweg 32a	171101,84	518100,12	4,50	50,53	45,53	40,53	50,53	53,59
38_A	Domineesweg 32a	171098,15	518105,72	1,50	47,22	42,22	37,22	47,22	51,04
38_A	Domineesweg 32a	171097,95	518094,53	1,50	51,95	46,95	41,95	51,95	55,53
38_B	Domineesweg 32a	171098,15	518105,72	4,50	39,12	34,12	29,12	39,12	42,50
38_B	Domineesweg 32a	171097,95	518094,53	4,50	52,42	47,42	42,42	52,42	55,33
52_A	Domineesweg 32b	171089,56	518105,74	1,50	41,69	36,69	31,69	41,69	45,48
52_A	Domineesweg 32b	171090,63	518094,54	1,50	52,03	47,03	42,03	52,03	55,63
52_B	Domineesweg 32b	171089,56	518105,74	4,50	35,81	30,81	25,81	35,81	38,96
52_B	Domineesweg 32b	171090,63	518094,54	4,50	52,41	47,41	42,41	52,41	55,32
53_A	Domineesweg 32c	171082,39	518105,75	1,50	40,42	35,42	30,42	40,42	44,25
53_A	Domineesweg 32c	171083,56	518094,56	1,50	52,05	47,05	42,05	52,05	55,66
53_B	Domineesweg 32c	171082,39	518105,75	4,50	35,91	30,91	25,91	35,91	39,09
53_B	Domineesweg 32c	171083,56	518094,56	4,50	52,39	47,39	42,39	52,39	55,31
18_A	Domineesweg 32d	171074,69	518094,58	1,50	51,97	46,97	41,97	51,97	55,59
18_B	Domineesweg 32d	171074,69	518094,58	4,50	52,36	47,36	42,36	52,36	55,28
19_A	Domineesweg 32d	171069,25	518098,49	1,50	47,71	42,71	37,71	47,71	51,15
19_B	Domineesweg 32d	171069,25	518098,49	4,50	48,61	43,61	38,61	48,61	51,25
20_A	Domineesweg 32d	171077,01	518105,62	1,50	42,16	37,16	32,16	42,16	45,69
20_B	Domineesweg 32d	171077,01	518105,62	4,50	38,06	33,06	28,06	38,06	41,25
47_A	Domineesweg 36	170547,76	518269,04	1,50	42,45	37,45	32,45	42,45	46,94
47_B	Domineesweg 36	170547,76	518269,04	4,50	42,83	37,83	32,83	42,83	47,09
48_A	Domineesweg 36	170542,01	518272,96	1,50	29,93	24,93	19,93	29,93	34,49
48_B	Domineesweg 36	170542,01	518272,96	4,50	29,81	24,81	19,81	29,81	34,13
49_A	Domineesweg 36	170545,76	518276,86	1,50	27,16	22,16	17,16	27,16	31,71
49_B	Domineesweg 36	170545,76	518276,86	4,50	26,96	21,96	16,96	26,96	31,29
50_A	Domineesweg 36	170565,59	518272,91	1,50	41,80	36,80	31,80	41,80	46,27
50_B	Domineesweg 36	170565,59	518272,91	4,50	42,25	37,25	32,25	42,25	46,47
51_A	Domineesweg 36	170559,46	518269,03	1,50	42,04	37,04	32,04	42,04	46,52
51_B	Domineesweg 36	170559,46	518269,03	4,50	42,35	37,35	32,35	42,35	46,59
21_A	Domineesweg 36	170628,95	518215,79	1,50	46,61	41,61	36,61	46,61	50,97
21_B	Domineesweg 36	170628,95	518215,79	4,50	47,02	42,02	37,02	47,02	51,08
22_A	Domineesweg 36	170624,09	518212,67	1,50	44,92	39,92	34,92	44,92	49,32
22_B	Domineesweg 36	170624,09	518212,67	4,50	45,34	40,34	35,34	45,34	49,45
23_A	Domineesweg 36	170619,25	518215,81	1,50	31,15	26,15	21,15	31,15	35,55
23_B	Domineesweg 36	170619,25	518215,81	4,50	31,64	26,64	21,64	31,64	35,74
29_A	Domineesweg 38	170311,24	518424,64	1,50	37,59	32,59	27,59	37,59	42,27
29_B	Domineesweg 38	170311,24	518424,64	4,50	39,75	34,75	29,75	39,75	44,30
30_A	Domineesweg 38	170305,48	518424,78	1,50	38,95	33,95	28,95	38,95	43,63
30_B	Domineesweg 38	170305,48	518424,78	4,50	39,21	34,21	29,21	39,21	43,76
31_A	Domineesweg 38	170303,21	518430,08	1,50	33,38	28,38	23,38	33,38	38,10
31_B	Domineesweg 38	170303,21	518430,08	4,50	33,58	28,58	23,58	33,58	38,18
14_A	Foksdiep 15	171242,39	518746,77	1,50	34,05	29,05	24,05	34,05	38,71
14_B	Foksdiep 15	171242,39	518746,77	4,50	28,80	23,80	18,80	28,80	33,34

Alle getoonde dB-waarden zijn A-gewogen

Rapport: Resultatentabel  
 Model: Plan situatie Industrielawaai  
 Groep: LAeq totaalresultaten voor toetspunten  
 Groepsreductie: Urk & Port  
 Nee

Naam Toetspunt	Omschrijving	X	Y	Hoogte	Dag	Avond	Nacht	Etmaal	Li
15_A	Foksdiep 15	171245,96	518740,75	1,50	39,98	34,98	29,98	39,98	44,67
15_B	Foksdiep 15	171245,96	518740,75	4,50	40,23	35,23	30,23	40,23	44,78
16_A	Foksdiep 15	171242,33	518734,77	1,50	40,64	35,64	30,64	40,64	45,33
16_B	Foksdiep 15	171242,33	518734,77	4,50	40,89	35,89	30,89	40,89	45,43
17_A	Foksdiep 15	171238,77	518740,79	1,50	38,85	33,85	28,85	38,85	43,53
17_B	Foksdiep 15	171238,77	518740,79	4,50	37,86	32,86	27,86	37,86	42,40
26_A	Foksdiep 27	171240,47	518650,47	1,50	34,00	29,00	24,00	34,00	38,64
26_B	Foksdiep 27	171240,47	518650,47	4,50	37,00	32,00	27,00	37,00	41,46
27_A	Foksdiep 27	171242,39	518642,53	1,50	33,70	28,70	23,70	33,70	38,35
27_B	Foksdiep 27	171242,39	518642,53	4,50	33,61	28,61	23,61	33,61	38,09
28_A	Foksdiep 27	171234,10	518645,60	1,50	36,67	31,67	26,67	36,67	41,31
28_B	Foksdiep 27	171234,10	518645,60	4,50	38,88	33,88	28,88	38,88	43,35
55_A	Foksdiep 31	171241,16	518624,40	1,50	39,62	34,62	29,62	39,62	44,27
55_B	Foksdiep 31	171241,16	518624,40	4,50	39,85	34,85	29,85	39,85	44,33
56_A	Foksdiep 31	171245,30	518631,47	1,50	41,01	36,01	31,01	41,01	45,66
56_B	Foksdiep 31	171245,30	518631,47	4,50	41,27	36,27	31,27	41,27	45,76
57_A	Foksdiep 35	171245,06	518596,44	1,50	41,26	36,26	31,26	41,26	45,89
57_B	Foksdiep 35	171245,06	518596,44	4,50	41,20	36,20	31,20	41,20	45,67
58_A	Foksdiep 35	171240,50	518593,69	1,50	37,74	32,74	27,74	37,74	42,37
58_B	Foksdiep 35	171240,50	518593,69	4,50	38,11	33,11	28,11	38,11	42,57
59_A	Foksdiep 35	171245,12	518606,08	1,50	41,45	36,45	31,45	41,45	46,09
59_B	Foksdiep 35	171245,12	518606,08	4,50	41,43	36,43	31,43	41,43	45,90
35_A	Foksdiep 39	171246,33	518578,09	1,50	42,45	37,45	32,45	42,45	47,07
35_B	Foksdiep 39	171246,33	518578,09	4,50	42,58	37,58	32,58	42,58	47,03
36_A	Foksdiep 39	171241,21	518572,67	1,50	41,43	36,43	31,43	41,43	46,05
36_B	Foksdiep 39	171241,21	518572,67	4,50	42,16	37,16	32,16	42,16	46,60
60_A	Foksdiep 41	171239,56	518533,46	1,50	43,99	38,99	33,99	43,99	48,58
60_B	Foksdiep 41	171239,56	518533,46	4,50	44,54	39,54	34,54	44,54	48,95
61_A	Foksdiep 41	171244,67	518541,61	1,50	42,38	37,38	32,38	42,38	46,98
61_B	Foksdiep 41	171244,67	518541,61	4,50	42,60	37,60	32,60	42,60	47,03
63_A	Foksdiep 43	171232,09	518521,99	1,50	43,64	38,64	33,64	43,64	48,24
63_B	Foksdiep 43	171232,09	518521,99	4,50	44,14	39,14	34,14	44,14	48,56
62_A	Foksdiep 43	171224,94	518511,92	1,50	43,44	38,44	33,44	43,44	48,01
62_B	Foksdiep 43	171224,94	518511,92	4,50	44,37	39,37	34,37	44,37	48,76
33_A	Foksdiep 47	171195,74	518512,04	1,50	43,28	38,28	33,28	43,28	47,85
33_B	Foksdiep 47	171195,74	518512,04	4,50	44,30	39,30	34,30	44,30	48,68
34_A	Foksdiep 47	171187,46	518511,05	1,50	43,16	38,16	33,16	43,16	47,74
34_B	Foksdiep 47	171187,46	518511,05	4,50	44,29	39,29	34,29	44,29	48,68
54_A	Foksdiep 5	171237,25	518872,85	1,50	39,86	34,86	29,86	39,86	44,58
54_B	Foksdiep 5	171237,25	518872,85	4,50	40,51	35,51	30,51	40,51	45,09
64_A	Foksdiep 51	171169,20	518512,27	1,50	43,17	38,17	33,17	43,17	47,75
64_B	Foksdiep 51	171169,20	518512,27	4,50	44,30	39,30	34,30	44,30	48,68
32_A	Foksdiep 55	171151,28	518520,26	1,50	43,60	38,60	33,60	43,60	48,20
32_B	Foksdiep 55	171151,28	518520,26	4,50	43,36	38,36	33,36	43,36	47,77
65_A	Foksdiep 63	171077,18	518512,97	1,50	43,30	38,30	33,30	43,30	47,88
65_B	Foksdiep 63	171077,18	518512,97	4,50	44,14	39,14	34,14	44,14	48,54
1_A	Foksdiep 9	171231,11	518805,02	1,50	35,27	30,27	25,27	35,27	39,97
1_B	Foksdiep 9	171231,11	518805,02	4,50	27,61	22,61	17,61	27,61	32,18
2_A	Foksdiep 9	171240,16	518798,26	1,50	39,53	34,53	29,53	39,53	44,24
2_B	Foksdiep 9	171240,16	518798,26	4,50	39,68	34,68	29,68	39,68	44,25
3_A	Foksdiep 9	171236,07	518791,57	1,50	38,48	33,48	28,48	38,48	43,19
3_B	Foksdiep 9	171236,07	518791,57	4,50	40,07	35,07	30,07	40,07	44,62
4_A	Foksdiep 9	171211,97	518799,94	1,50	36,86	31,86	26,86	36,86	41,55
4_B	Foksdiep 9	171211,97	518799,94	4,50	37,62	32,62	27,62	37,62	42,17
88_A	Monnikenweg 10A	172852,40	516479,85	1,50	20,84	15,84	10,84	20,84	25,65
88_B	Monnikenweg 10A	172852,40	516479,85	4,50	21,68	16,68	11,68	21,68	26,40
89_A	Monnikenweg 10A	172852,33	516491,88	1,50	34,12	29,12	24,12	34,12	38,94
89_B	Monnikenweg 10A	172852,33	516491,88	4,50	34,75	29,75	24,75	34,75	39,47
86_A	Monnikenweg 10B	172845,81	516479,85	1,50	23,10	18,10	13,10	23,10	27,91

Alle getoonde dB-waarden zijn A-gewogen

Rapport: Resultatentabel  
 Model: Plan situatie Industrielawaai  
 LAeq totaalresultaten voor toetspunten  
 Groep: Urk & Port  
 Groepsreductie: Nee

Naam Toetspunt	Omschrijving	X	Y	Hoogte	Dag	Avond	Nacht	Etmaal	Li
86_B	Monnikenweg 10B	172845,81	516479,85	4,50	24,15	19,15	14,15	24,15	28,88
87_A	Monnikenweg 10B	172845,77	516491,86	1,50	33,81	28,81	23,81	33,81	38,62
87_B	Monnikenweg 10B	172845,77	516491,86	4,50	34,62	29,62	24,62	34,62	39,35
92_A	Monnikenweg 10C	172839,11	516479,85	1,50	25,12	20,12	15,12	25,12	29,93
92_B	Monnikenweg 10C	172839,11	516479,85	4,50	25,71	20,71	15,71	25,71	30,43
93_A	Monnikenweg 10C	172837,57	516490,70	1,50	29,03	24,03	19,03	29,03	33,84
93_B	Monnikenweg 10C	172837,57	516490,70	4,50	34,37	29,37	24,37	34,37	39,10
83_A	Monnikenweg 10D	172821,37	516488,17	1,50	30,42	25,42	20,42	30,42	35,23
83_B	Monnikenweg 10D	172821,37	516488,17	4,50	30,59	25,59	20,59	30,59	35,31
84_A	Monnikenweg 10D	172824,87	516484,01	1,50	32,47	27,47	22,47	32,47	37,29
84_B	Monnikenweg 10D	172824,87	516484,01	4,50	29,60	24,60	19,60	29,60	34,32
85_A	Monnikenweg 10D	172821,36	516479,85	1,50	22,51	17,51	12,51	22,51	27,32
85_B	Monnikenweg 10D	172821,36	516479,85	4,50	23,90	18,90	13,90	23,90	28,62
170_A	Monnikenweg 10E	172813,92	516490,32	1,50	29,10	24,10	19,10	29,10	33,91
170_B	Monnikenweg 10E	172813,92	516490,32	4,50	26,79	21,79	16,79	26,79	31,51
82_A	Monnikenweg 10E	172814,77	516479,85	1,50	22,65	17,65	12,65	22,65	27,46
82_B	Monnikenweg 10E	172814,77	516479,85	4,50	23,53	18,53	13,53	23,53	28,24
90_A	Monnikenweg 10F	172808,28	516479,85	1,50	24,81	19,81	14,81	24,81	29,61
90_B	Monnikenweg 10F	172808,28	516479,85	4,50	25,17	20,17	15,17	25,17	29,88
91_A	Monnikenweg 10F	172804,87	516484,01	1,50	29,66	24,66	19,66	29,66	34,47
91_B	Monnikenweg 10F	172804,87	516484,01	4,50	30,61	25,61	20,61	30,61	35,32
78_A	Monnikenweg 12	172761,27	516441,59	1,50	27,95	22,95	17,95	27,95	32,76
78_B	Monnikenweg 12	172761,27	516441,59	4,50	19,24	14,24	9,24	19,24	23,95
79_A	Monnikenweg 12	172757,72	516436,75	1,50	23,72	18,72	13,72	23,72	28,52
79_B	Monnikenweg 12	172757,72	516436,75	4,50	23,66	18,66	13,66	23,66	28,38
80_A	Monnikenweg 12	172754,20	516441,62	1,50	30,25	25,25	20,25	30,25	35,03
80_B	Monnikenweg 12	172754,20	516441,62	4,50	30,28	25,28	20,28	30,28	34,97
81_A	Monnikenweg 12	172712,33	516475,02	1,50	36,25	31,25	26,25	36,25	41,05
81_B	Monnikenweg 12	172712,33	516475,02	4,50	35,90	30,90	25,90	35,90	40,60
74_A	Monnikenweg 7	173277,21	516422,59	1,50	20,53	15,53	10,53	20,53	25,38
74_B	Monnikenweg 7	173277,21	516422,59	4,50	22,09	17,09	12,09	22,09	26,87
75_A	Monnikenweg 7	173268,83	516425,63	1,50	31,80	26,80	21,80	31,80	36,65
75_B	Monnikenweg 7	173268,83	516425,63	4,50	33,40	28,40	23,40	33,40	38,17
76_A	Monnikenweg 7	173274,48	516428,76	1,50	28,85	23,85	18,85	28,85	33,70
76_B	Monnikenweg 7	173274,48	516428,76	4,50	32,46	27,46	22,46	32,46	37,24
77_A	Monnikenweg 7	173280,18	516425,68	1,50	22,55	17,55	12,55	22,55	27,40
77_B	Monnikenweg 7	173280,18	516425,68	4,50	23,13	18,13	13,13	23,13	27,91
101_A	Monnikenweg 8	173135,32	516483,60	1,50	16,74	11,74	6,74	16,74	21,57
101_B	Monnikenweg 8	173135,32	516483,60	4,50	16,92	11,92	6,92	16,92	21,67
102_A	Monnikenweg 8	173131,78	516478,76	1,50	23,26	18,26	13,26	23,26	28,09
102_B	Monnikenweg 8	173131,78	516478,76	4,50	22,83	17,83	12,83	22,83	27,59
103_A	Monnikenweg 8	173128,24	516483,60	1,50	33,54	28,54	23,54	33,54	38,37
103_B	Monnikenweg 8	173128,24	516483,60	4,50	33,04	28,04	23,04	33,04	37,80
104_A	Monnikenweg 8	173127,84	516504,57	1,50	33,61	28,61	23,61	33,61	38,44
104_B	Monnikenweg 8	173127,84	516504,57	4,50	33,14	28,14	23,14	33,14	37,89
105_A	Monnikenweg 8	173136,24	516515,90	1,50	34,66	29,66	24,66	34,66	39,49
105_B	Monnikenweg 8	173136,24	516515,90	4,50	34,20	29,20	24,20	34,20	38,95
106_A	Monnikenweg 8	173150,17	516527,27	1,50	31,53	26,53	21,53	31,53	36,37
106_B	Monnikenweg 8	173150,17	516527,27	4,50	31,19	26,19	21,19	31,19	35,95
107_A	Monnikenweg 8	173162,88	516542,42	1,50	31,31	26,31	21,31	31,31	36,14
107_B	Monnikenweg 8	173162,88	516542,42	4,50	32,45	27,45	22,45	32,45	37,21
108_A	Monnikenweg 8	173175,59	516532,20	1,50	17,61	12,61	7,61	17,61	22,45
108_B	Monnikenweg 8	173175,59	516532,20	4,50	17,94	12,94	7,94	17,94	22,70
109_A	Monnikenweg 8	173182,31	516508,35	1,50	17,05	12,05	7,05	17,05	21,89
109_B	Monnikenweg 8	173182,31	516508,35	4,50	16,66	11,66	6,66	16,66	21,43
96_A	Monnikenweg 8A	173216,81	516500,30	1,50	22,19	17,19	12,19	22,19	27,03
96_B	Monnikenweg 8A	173216,81	516500,30	4,50	23,40	18,40	13,40	23,40	28,17
97_A	Monnikenweg 8A	173216,73	516493,74	1,50	20,61	15,61	10,61	20,61	25,45
97_B	Monnikenweg 8A	173216,73	516493,74	4,50	21,38	16,38	11,38	21,38	26,15

Alle getoonde dB-waarden zijn A-gewogen

Rapport: Resultatentabel  
 Model: Plan situatie Industrielawaai  
 LAeq totaalresultaten voor toetspunten  
 Groep: Urk & Port  
 Groepsreductie: Nee

Naam Toetspunt	Omschrijving	X	Y	Hoogte	Dag	Avond	Nacht	Etmaal	Li
94_A	Monnikenweg 8B	173209,09	516493,74	1,50	21,17	16,17	11,17	21,17	26,01
94_B	Monnikenweg 8B	173209,09	516493,74	4,50	22,83	17,83	12,83	22,83	27,60
95_A	Monnikenweg 8B	173207,40	516504,20	1,50	27,69	22,69	17,69	27,69	32,54
95_B	Monnikenweg 8B	173207,40	516504,20	4,50	28,81	23,81	18,81	28,81	33,57
70_A	Zuidermeerweg 39	172799,70	516185,11	1,50	33,44	28,44	23,44	33,44	38,26
70_B	Zuidermeerweg 39	172799,70	516185,11	4,50	33,44	28,44	23,44	33,44	38,18
71_A	Zuidermeerweg 39	172799,06	516193,73	1,50	35,15	30,15	25,15	35,15	39,98
71_B	Zuidermeerweg 39	172799,06	516193,73	4,50	35,57	30,57	25,57	35,57	40,31
72_A	Zuidermeerweg 39	172800,05	516197,92	1,50	32,64	27,64	22,64	32,64	37,47
72_B	Zuidermeerweg 39	172800,05	516197,92	4,50	33,42	28,42	23,42	33,42	38,16
73_A	Zuidermeerweg 39	172805,74	516194,82	1,50	27,34	22,34	17,34	27,34	32,16
73_B	Zuidermeerweg 39	172805,74	516194,82	4,50	27,35	22,35	17,35	27,35	32,10
100_A	Zuidermeerweg 43	172596,27	516514,43	1,50	37,09	32,09	27,09	37,09	41,87
100_B	Zuidermeerweg 43	172596,27	516514,43	4,50	36,35	31,35	26,35	36,35	41,03
98_A	Zuidermeerweg 43	172601,96	516511,33	1,50	29,70	24,70	19,70	29,70	34,48
98_B	Zuidermeerweg 43	172601,96	516511,33	4,50	29,40	24,40	19,40	29,40	34,08
99_A	Zuidermeerweg 43	172594,16	516506,20	1,50	37,21	32,21	27,21	37,21	41,99
99_B	Zuidermeerweg 43	172594,16	516506,20	4,50	36,52	31,52	26,52	36,52	41,19
110_A	Zuidermeerweg 45	172312,46	516956,69	1,50	40,35	35,35	30,35	40,35	45,00
110_B	Zuidermeerweg 45	172312,46	516956,69	4,50	41,08	36,08	31,08	41,08	45,57
111_A	Zuidermeerweg 45	172317,39	516954,82	1,50	33,08	28,08	23,08	33,08	37,75
111_B	Zuidermeerweg 45	172317,39	516954,82	4,50	33,21	28,21	23,21	33,21	37,72
112_A	Zuidermeerweg 45	172322,08	516947,87	1,50	31,72	26,72	21,72	31,72	36,39
112_B	Zuidermeerweg 45	172322,08	516947,87	4,50	31,77	26,77	21,77	31,77	36,28
113_A	Zuidermeerweg 45	172316,98	516944,18	1,50	25,75	20,75	15,75	25,75	30,41
113_B	Zuidermeerweg 45	172316,98	516944,18	4,50	28,13	23,13	18,13	28,13	32,64
114_A	Zuidermeerweg 45	172307,96	516943,13	1,50	40,98	35,98	30,98	40,98	45,63
114_B	Zuidermeerweg 45	172307,96	516943,13	4,50	41,06	36,06	31,06	41,06	45,55
115_A	Zuidermeerweg 45	172311,49	516952,50	1,50	42,74	37,74	32,74	42,74	47,40
115_B	Zuidermeerweg 45	172311,49	516952,50	4,50	43,14	38,14	33,14	43,14	47,64
116_A	Zuidermeerweg 49	172114,83	517269,26	1,50	36,31	31,31	26,31	36,31	40,70
116_B	Zuidermeerweg 49	172114,83	517269,26	4,50	36,36	31,36	26,36	36,36	40,48
117_A	Zuidermeerweg 49	172115,43	517262,68	1,50	31,68	26,68	21,68	31,68	36,10
117_B	Zuidermeerweg 49	172115,43	517262,68	4,50	32,72	27,72	22,72	32,72	36,89
118_A	Zuidermeerweg 49	172107,33	517259,69	1,50	31,46	26,46	21,46	31,46	35,88
118_B	Zuidermeerweg 49	172107,33	517259,69	4,50	32,04	27,04	22,04	32,04	36,20
119_A	Zuidermeerweg 49	172103,79	517265,08	1,50	42,55	37,55	32,55	42,55	46,88
119_B	Zuidermeerweg 49	172103,79	517265,08	4,50	43,83	38,83	33,83	43,83	47,90
171_A	Zuidermeerweg 49	172106,82	517274,60	1,50	44,68	39,68	34,68	44,68	49,03
171_B	Zuidermeerweg 49	172106,82	517274,60	4,50	45,15	40,15	35,15	45,15	49,23
46_A	Zuidoostrak 12	170266,74	518490,52	1,50	36,81	31,81	26,81	36,81	41,53
46_B	Zuidoostrak 12	170266,74	518490,52	4,50	38,39	33,39	28,39	38,39	42,99

Alle getoonde dB-waarden zijn A-gewogen



Rapport: Resultatentabel  
 Model: Plan situatie Industrielawaai  
 LAeq totaalresultaten voor toetspunten  
 Groep: (hoofdgroep)  
 Groepsreductie: Nee

Naam	Toetspunt	Omschrijving	X	Y	Hoogte	Dag	Avond	Nacht	Etmaal	Li
gz1_A	Controle punt gz1	171612,96	516854,16	4,00	51,21	46,18	41,21	51,21	53,79	
gz1_A	Controle punt gz1	171681,62	516898,39	4,00	52,07	47,04	42,07	52,07	54,40	
gz1_A	Controle punt gz1	171751,52	516943,42	4,00	51,21	46,17	41,21	51,21	53,94	
gz1_A	Controle punt gz1	171738,59	518070,39	4,00	53,62	48,44	43,63	53,63	56,41	
gz1_A	Controle punt gz1	171590,19	518070,53	4,00	54,69	49,53	44,69	54,69	57,35	
gz1_A	Controle punt gz1	171424,60	518070,69	4,00	55,61	50,52	45,61	55,61	58,28	
gz1_A	Controle punt gz1	171283,45	518070,79	4,00	56,05	50,81	46,06	56,06	58,62	
gz1_A	Controle punt gz1	171137,76	518070,96	4,00	55,91	50,54	45,91	55,91	58,54	
gz1_A	Controle punt gz1	171041,04	518070,01	4,00	57,05	51,53	47,05	57,05	59,25	
gz1_A	Controle punt gz1	170905,08	518073,22	4,00	59,25	53,55	49,25	59,25	60,57	
gz1_A	Controle punt gz1	170745,73	518123,05	4,00	64,74	58,76	54,74	64,74	65,16	
gz2_A	Controle punt gz2	170748,22	518121,44	4,00	65,77	59,79	55,77	65,77	66,11	
gz2_A	Controle punt gz2	170676,41	518066,98	4,00	--	--	--	--	--	
gz2_A	Controle punt gz2	170666,60	517945,90	4,00	52,72	47,46	42,72	52,72	55,55	
gz2_A	Controle punt gz2	171026,15	518073,11	4,00	57,61	52,00	47,61	57,61	59,55	
gz2_A	Controle punt gz2	170921,81	518074,75	4,00	59,47	53,74	49,47	59,47	60,77	
gz2_A	Controle punt gz2	170826,62	518091,58	4,00	62,98	57,12	52,98	62,98	63,62	
gz2_A	Controle punt gz2	171771,51	517027,66	4,00	52,18	47,15	42,18	52,18	54,96	
gz2_A	Controle punt gz2	171523,20	516867,71	4,00	51,73	46,70	41,73	51,73	54,31	
gz2_A	Controle punt gz2	171679,87	516897,26	4,00	52,07	47,04	42,07	52,07	54,40	
gz2_A	Controle punt gz2	171673,68	518072,33	4,00	54,23	49,06	44,24	54,24	56,94	
gz2_A	Controle punt gz2	171502,54	518072,56	4,00	55,18	50,06	45,18	55,18	57,92	
gz2_A	Controle punt gz2	171352,39	518072,84	4,00	56,03	50,88	46,03	56,03	58,61	
gz2_A	Controle punt gz2	171150,93	518073,06	4,00	56,00	50,59	46,00	56,00	58,60	
gz2_A	Controle punt gz2	171830,36	518012,14	4,00	52,62	47,47	42,63	52,63	55,70	
gz3_A	Controle punt gz3	171845,19	517729,36	4,00	55,33	50,28	45,33	55,33	57,73	
gz3_A	Controle punt gz3	171258,94	518053,01	4,00	56,75	51,61	46,75	56,75	58,94	
gz3_A	Controle punt gz3	171026,14	518053,11	4,00	57,47	52,09	47,47	57,47	59,48	
gz3_A	Controle punt gz3	170920,32	518054,81	4,00	58,60	53,11	48,60	58,60	60,15	
gz3_A	Controle punt gz3	170866,36	518061,82	4,00	58,89	53,38	48,89	58,89	60,36	
gz3_A	Controle punt gz3	170805,46	518077,22	4,00	58,97	53,43	48,97	58,97	60,44	
gz3_A	Controle punt gz3	170753,53	518097,14	4,00	58,61	52,94	48,61	58,61	60,09	
gz3_A	Controle punt gz3	170685,77	518045,19	4,00	53,93	48,87	43,93	53,93	55,72	
gz3_A	Controle punt gz3	170674,71	517933,26	4,00	53,07	47,82	43,07	53,07	55,81	
gz3_A	Controle punt gz3	171748,29	517063,68	4,00	53,49	48,46	43,49	53,49	55,90	
gz3_A	Controle punt gz3	171504,23	516897,13	4,00	52,82	47,80	42,82	52,82	55,10	
gz3_A	Controle punt gz3	171669,03	516914,07	4,00	54,29	49,27	44,29	54,29	55,97	
gz3_A	Controle punt gz3	171988,32	517563,18	4,00	52,66	47,61	42,66	52,66	55,35	
gz3_A	Controle punt gz3	171818,87	518030,76	4,00	52,69	47,54	42,70	52,70	55,77	
gz3_A	Controle punt gz3	171679,84	518052,32	4,00	55,79	50,69	45,79	55,79	57,91	
gz3_A	Controle punt gz3	171502,51	518052,56	4,00	56,52	51,43	46,52	56,52	58,75	
gz3_A	Controle punt gz3	171352,36	518052,84	4,00	56,86	51,74	46,86	56,86	59,12	
gz3_A	Controle punt gz3	171150,91	518053,06	4,00	56,79	51,54	46,79	56,79	59,11	
gz3_A	Controle punt gz3	171831,95	517877,09	4,00	54,63	49,56	44,63	54,63	57,18	
gz3_A	Controle punt gz3	171832,04	517974,82	4,00	53,60	48,49	43,61	53,61	56,37	
gz4_A	Controle punt gz4	171595,44	518002,42	4,00	62,88	57,86	52,88	62,88	63,48	
gz4_A	Controle punt gz4	171423,02	518002,71	4,00	64,00	58,99	54,00	64,00	64,55	
gz4_A	Controle punt gz4	171026,12	518003,11	4,00	62,38	57,31	52,38	62,38	63,19	
gz4_A	Controle punt gz4	170893,46	518007,01	4,00	61,75	56,65	51,75	61,75	62,61	
gz4_A	Controle punt gz4	170772,13	518035,39	4,00	60,91	55,77	50,91	60,91	61,87	
gz4_A	Controle punt gz4	170708,94	517990,35	4,00	59,60	54,51	49,60	59,60	60,61	
gz4_A	Controle punt gz4	170746,01	517822,09	4,00	54,26	49,12	44,26	54,26	56,68	
gz4_A	Controle punt gz4	170827,68	517694,76	4,00	54,41	49,32	44,41	54,41	56,81	
gz4_A	Controle punt gz4	170924,44	517543,98	4,00	54,17	49,11	44,18	54,18	56,63	
gz4_A	Controle punt gz4	171032,59	517375,68	4,00	53,98	48,94	43,98	53,98	56,36	
gz4_A	Controle punt gz4	171207,34	517282,73	4,00	55,00	49,96	45,00	55,00	57,52	
gz4_A	Controle punt gz4	171822,39	517756,11	4,00	55,99	50,95	46,00	56,00	58,21	
gz4_A	Controle punt gz4	171802,45	517868,74	4,00	57,08	52,04	47,08	57,08	58,81	
gz4_A	Controle punt gz4	171803,49	517926,07	4,00	56,69	51,64	46,69	56,69	58,43	

Alle getoonde dB-waarden zijn A-gewogen

Rapport: Resultatentabel  
 Model: Plan situatie Industrielawaai  
 LAeq totaalresultaten voor toetspunten  
 Groep: (hoofdgroep)  
 Groepsreductie: Nee

Naam	Toetspunt	Omschrijving	X	Y	Hoogte	Dag	Avond	Nacht	Etmaal	Li
gz4_A	Controle punt gz4	171679,51	518002,32	4,00	66,72	61,71	56,72	66,72	66,95	
gz4_A	Controle punt gz4	171312,49	518002,91	4,00	62,12	57,09	52,13	62,13	62,97	
gz4_A	Controle punt gz4	171150,86	518003,06	4,00	62,38	57,33	52,38	62,38	63,21	
gz4_A	Controle punt gz4	171753,17	517277,28	4,00	55,51	50,48	45,51	55,51	57,74	
gz4_A	Controle punt gz4	171918,61	517383,72	4,00	54,81	49,78	44,81	54,81	56,89	
gz4_A	Controle punt gz4	171958,29	517537,25	4,00	56,34	51,32	46,34	56,34	57,79	
gz4_A	Controle punt gz4	171402,74	517054,55	4,00	55,10	50,08	45,10	55,10	57,17	
gz4_A	Controle punt gz4	171641,94	516956,09	4,00	63,59	58,59	53,59	63,59	63,85	
gz4_A	Controle punt gz4	171709,24	517124,25	4,00	54,96	49,94	44,96	54,96	57,14	
66_A	De Hors 2	171125,05	518340,09	1,50	62,30	56,29	52,30	62,30	62,78	
66_B	De Hors 2	171125,05	518340,09	4,50	62,74	56,73	52,74	62,74	63,09	
67_A	De Hors 2	171119,69	518343,97	1,50	62,95	56,93	52,95	62,95	63,40	
67_B	De Hors 2	171119,69	518343,97	4,50	63,52	57,50	53,52	63,52	63,85	
68_A	De Hors 2	171125,11	518347,77	1,50	67,36	61,34	57,36	67,36	67,54	
68_B	De Hors 2	171125,11	518347,77	4,50	72,06	66,04	62,06	72,06	72,12	
69_A	De Hors 2	171130,47	518343,89	1,50	62,64	56,63	52,64	62,64	63,12	
69_B	De Hors 2	171130,47	518343,89	4,50	63,29	57,28	53,29	63,29	63,61	
138_A	Domineesweg 15	173155,72	518006,99	1,50	21,44	16,08	11,47	21,47	26,27	
138_B	Domineesweg 15	173155,72	518006,99	4,50	21,31	15,92	11,34	21,34	26,06	
139_A	Domineesweg 15	173155,72	518011,99	1,50	22,08	16,65	12,10	22,10	26,90	
139_B	Domineesweg 15	173155,72	518011,99	4,50	22,22	16,79	12,24	22,24	26,96	
140_A	Domineesweg 15	173155,72	518001,99	1,50	21,45	16,06	11,47	21,47	26,28	
140_B	Domineesweg 15	173155,72	518001,99	4,50	22,38	17,03	12,40	22,40	27,12	
141_A	Domineesweg 15	173150,86	517998,56	1,50	22,31	17,01	12,32	22,32	27,13	
141_B	Domineesweg 15	173150,86	517998,56	4,50	25,10	19,87	15,11	25,11	29,84	
129_A	Domineesweg 15	173133,31	518004,11	1,50	36,80	31,58	26,80	36,80	41,62	
129_B	Domineesweg 15	173133,31	518004,11	4,50	36,75	31,52	26,75	36,75	41,48	
130_A	Domineesweg 15	173130,91	518009,23	1,50	33,23	28,22	23,23	33,23	38,04	
130_B	Domineesweg 15	173130,91	518009,23	4,50	33,00	27,98	23,00	33,00	37,71	
131_A	Domineesweg 15	173123,66	518008,03	1,50	37,06	32,05	27,06	37,06	41,86	
131_B	Domineesweg 15	173123,66	518008,03	4,50	37,04	32,03	27,04	37,04	41,76	
132_A	Domineesweg 15	173118,81	518011,57	1,50	35,79	30,42	25,82	35,82	40,61	
132_B	Domineesweg 15	173118,81	518011,57	4,50	36,80	31,43	26,83	36,83	41,54	
133_A	Domineesweg 15	173123,66	518015,11	1,50	33,76	28,11	23,80	33,80	38,59	
133_B	Domineesweg 15	173123,66	518015,11	4,50	34,27	28,57	24,31	34,31	39,02	
134_A	Domineesweg 15	173130,91	518013,98	1,50	30,71	24,80	20,84	30,84	35,54	
134_B	Domineesweg 15	173130,91	518013,98	4,50	30,78	24,87	20,91	30,91	35,53	
135_A	Domineesweg 15	173144,52	518015,45	1,50	34,33	28,51	24,38	34,38	39,17	
135_B	Domineesweg 15	173144,52	518015,45	4,50	33,71	27,90	23,76	33,76	38,47	
136_A	Domineesweg 15	173139,52	518015,46	1,50	34,20	28,41	24,25	34,25	39,03	
136_B	Domineesweg 15	173139,52	518015,46	4,50	33,81	28,02	23,86	33,86	38,57	
137_A	Domineesweg 15	173149,52	518015,43	1,50	34,26	28,43	24,31	34,31	39,10	
137_B	Domineesweg 15	173149,52	518015,43	4,50	33,67	27,84	23,72	33,72	38,43	
150_A	Domineesweg 16A	173549,29	518100,90	1,50	29,30	23,45	19,36	29,36	34,16	
150_B	Domineesweg 16A	173549,29	518100,90	4,50	30,14	24,30	20,19	30,19	34,94	
151_A	Domineesweg 16A	173552,67	518096,74	1,50	32,59	27,30	22,62	32,62	37,44	
151_B	Domineesweg 16A	173552,67	518096,74	4,50	33,13	27,81	23,16	33,16	37,92	
152_A	Domineesweg 16A	173549,13	518092,58	1,50	35,49	30,38	25,49	35,49	40,34	
152_B	Domineesweg 16A	173549,13	518092,58	4,50	35,29	30,15	25,29	35,29	40,07	
153_A	Domineesweg 16B	173542,80	518104,90	1,50	30,07	24,20	20,12	30,12	34,94	
153_B	Domineesweg 16B	173542,80	518104,90	4,50	30,60	24,75	20,65	30,65	35,40	
154_A	Domineesweg 16B	173542,45	518092,58	1,50	35,50	30,36	25,50	35,50	40,35	
154_B	Domineesweg 16B	173542,45	518092,58	4,50	35,22	30,07	25,23	35,23	40,00	
155_A	Domineesweg 16C	173535,96	518092,58	1,50	35,41	30,27	25,41	35,41	40,26	
155_B	Domineesweg 16C	173535,96	518092,58	4,50	35,06	29,91	25,06	35,06	39,84	
156_A	Domineesweg 16D	173522,14	518099,60	1,50	34,03	28,70	24,05	34,05	38,88	
156_B	Domineesweg 16D	173522,14	518099,60	4,50	34,58	29,20	24,61	34,61	39,37	
157_A	Domineesweg 16D	173524,51	518108,27	1,50	33,73	28,33	23,76	33,76	38,59	
157_B	Domineesweg 16D	173524,51	518108,27	4,50	34,66	29,27	24,68	34,68	39,45	

Alle getoonde dB-waarden zijn A-gewogen

Rapport: Resultatentabel  
Model: Plan situatie Industrielawaai  
LAeq totaalresultaten voor toetspunten  
Groep: (hoofdgroep)  
Groepsreductie: Nee

Naam Toetspunt	Omschrijving	X	Y	Hoogte	Dag	Avond	Nacht	Etmaal	Li
158_A	Domineesweg 16D	173529,95	518109,96	1,50	34,48	28,82	24,51	34,51	39,34
158_B	Domineesweg 16D	173529,95	518109,96	4,50	34,25	28,57	24,29	34,29	39,05
159_A	Domineesweg 16D	173527,47	518092,58	1,50	35,25	30,09	25,25	35,25	40,10
159_B	Domineesweg 16D	173527,47	518092,58	4,50	34,93	29,76	24,93	34,93	39,71
126_A	Domineesweg 19	172765,18	518014,15	1,50	37,39	31,44	27,44	37,44	42,19
126_B	Domineesweg 19	172765,18	518014,15	4,50	37,09	31,15	27,14	37,14	41,79
127_A	Domineesweg 19	172772,43	518015,25	1,50	36,58	30,70	26,64	36,64	41,38
127_B	Domineesweg 19	172772,43	518015,25	4,50	36,35	30,49	26,40	36,40	41,05
128_A	Domineesweg 19	172777,27	518011,70	1,50	26,53	21,18	16,56	26,56	31,31
128_B	Domineesweg 19	172777,27	518011,70	4,50	27,20	21,87	17,23	27,23	31,88
160_A	Domineesweg 20A	173112,48	518094,25	1,50	22,95	17,56	12,97	22,97	27,77
160_B	Domineesweg 20A	173112,48	518094,25	4,50	22,94	17,54	12,96	22,96	27,68
161_A	Domineesweg 20A	173101,76	518087,72	1,50	34,65	29,54	24,65	34,65	39,46
161_B	Domineesweg 20A	173101,76	518087,72	4,50	35,57	30,48	25,57	35,57	40,30
162_A	Domineesweg 20A	173088,83	518090,09	1,50	34,76	29,74	24,76	34,76	39,57
162_B	Domineesweg 20A	173088,83	518090,09	4,50	36,56	31,55	26,56	36,56	41,28
163_A	Domineesweg 20A	173083,36	518095,88	1,50	34,82	29,45	24,85	34,85	39,64
163_B	Domineesweg 20A	173083,36	518095,88	4,50	36,84	31,47	26,87	36,87	41,58
146_A	Domineesweg 21	172230,15	518014,08	1,50	29,67	24,41	19,70	29,70	34,28
146_B	Domineesweg 21	172230,15	518014,08	4,50	30,11	24,84	20,15	30,15	34,55
147_A	Domineesweg 21	172225,45	518009,58	1,50	41,17	36,07	31,20	41,20	45,77
147_B	Domineesweg 21	172225,45	518009,58	4,50	42,69	37,63	32,71	42,71	47,09
148_A	Domineesweg 21	172221,01	518016,67	1,50	42,91	37,49	32,93	42,93	47,54
148_B	Domineesweg 21	172221,01	518016,67	4,50	44,20	38,80	34,22	44,22	48,64
149_A	Domineesweg 21	172225,78	518025,39	1,50	39,84	34,11	29,90	39,90	44,52
149_B	Domineesweg 21	172225,78	518025,39	4,50	41,32	35,52	31,38	41,38	45,82
164_A	Domineesweg 23	172147,19	518018,99	1,50	41,84	35,98	31,85	41,85	46,48
164_B	Domineesweg 23	172147,19	518018,99	4,50	42,27	36,34	32,31	42,31	46,75
165_A	Domineesweg 23	172154,87	518021,09	1,50	42,05	36,35	32,07	42,07	46,67
165_B	Domineesweg 23	172154,87	518021,09	4,50	42,06	36,30	32,11	42,11	46,51
166_A	Domineesweg 23	172162,49	518018,81	1,50	39,30	33,49	29,36	39,36	43,90
166_B	Domineesweg 23	172162,49	518018,81	4,50	39,19	33,32	29,29	39,29	43,59
167_A	Domineesweg 23	172167,12	518013,15	1,50	39,74	34,51	29,75	39,75	44,33
167_B	Domineesweg 23	172167,12	518013,15	4,50	39,44	34,19	29,45	39,45	43,84
168_A	Domineesweg 23	172154,70	518007,70	1,50	46,06	41,04	36,06	46,06	50,59
168_B	Domineesweg 23	172154,70	518007,70	4,50	45,78	40,76	35,78	45,78	50,10
169_A	Domineesweg 23	172139,23	518013,16	1,50	44,81	39,52	34,82	44,82	49,37
169_B	Domineesweg 23	172139,23	518013,16	4,50	45,68	40,35	35,68	45,68	50,04
5_A	Domineesweg 24	172174,60	518086,99	1,50	31,15	25,98	21,20	31,20	35,75
5_B	Domineesweg 24	172174,60	518086,99	4,50	31,00	25,79	21,05	31,05	35,41
6_A	Domineesweg 24	172170,46	518081,43	1,50	31,46	26,26	21,48	31,48	36,06
6_B	Domineesweg 24	172170,46	518081,43	4,50	29,88	24,55	19,91	29,91	34,30
7_A	Domineesweg 24	172165,61	518078,31	1,50	43,90	38,86	33,90	43,90	48,47
7_B	Domineesweg 24	172165,61	518078,31	4,50	43,68	38,63	33,69	43,69	48,06
8_A	Domineesweg 24	172160,77	518081,43	1,50	44,25	39,19	34,26	44,26	48,82
8_B	Domineesweg 24	172160,77	518081,43	4,50	44,21	39,11	34,22	44,22	48,58
9_A	Domineesweg 24 U	172158,82	518086,99	1,50	43,99	38,92	34,03	44,03	48,55
9_B	Domineesweg 24 U	172158,82	518086,99	4,50	43,86	38,75	33,90	43,90	48,22
24_A	Domineesweg 26	171999,51	518094,30	1,50	45,42	40,34	35,42	45,42	49,87
24_B	Domineesweg 26	171999,51	518094,30	4,50	45,89	40,82	35,89	45,89	50,07
25_A	Domineesweg 26	171999,47	518105,46	1,50	44,61	38,93	34,62	44,62	49,11
25_B	Domineesweg 26	171999,47	518105,46	4,50	43,82	37,97	33,87	43,87	48,06
39_A	Domineesweg 26	172022,08	518102,08	1,50	40,87	34,95	30,91	40,91	45,42
39_B	Domineesweg 26	172022,08	518102,08	4,50	40,78	34,90	30,88	40,88	45,13
40_A	Domineesweg 26	172025,38	518098,20	1,50	41,98	36,20	31,99	41,99	46,52
40_B	Domineesweg 26	172025,38	518098,20	4,50	41,57	35,82	31,59	41,59	45,94
41_A	Domineesweg 26	172020,15	518094,32	1,50	46,04	40,99	36,05	46,05	50,51
41_B	Domineesweg 26	172020,15	518094,32	4,50	45,68	40,61	35,68	45,68	49,90
42_A	Domineesweg 26	172011,98	518105,49	1,50	44,74	39,17	34,75	44,75	49,25

Alle getoonde dB-waarden zijn A-gewogen

Rapport: Resultatentabel  
 Model: Plan situatie Industrielawaai  
 LAeq totaalresultaten voor toetspunten  
 Groep: (hoofdgroep)  
 Groepsreductie: Nee

Naam Toetspunt	Omschrijving	X	Y	Hoogte	Dag	Avond	Nacht	Etmaal	Li
42_B	Domineesweg 26	172011,98	518105,49	4,50	44,13	38,38	34,16	44,16	48,43
43_A	Domineesweg 26	172011,94	518094,31	1,50	45,82	40,75	35,82	45,82	50,27
43_B	Domineesweg 26	172011,94	518094,31	4,50	45,68	40,63	35,68	45,68	49,88
44_A	Domineesweg 26	172005,74	518105,85	1,50	45,12	39,52	35,13	45,13	49,63
44_B	Domineesweg 26	172005,74	518105,85	4,50	43,49	37,62	33,50	43,50	47,76
45_A	Domineesweg 26	172005,75	518094,31	1,50	45,58	40,51	35,58	45,58	50,03
45_B	Domineesweg 26	172005,75	518094,31	4,50	45,71	40,66	35,71	45,71	49,90
10_A	Domineesweg 26 U	172111,75	518080,84	1,50	35,20	29,63	25,27	35,27	39,79
10_B	Domineesweg 26 U	172111,75	518080,84	4,50	39,26	33,43	29,29	39,29	43,71
11_A	Domineesweg 26 U	172108,91	518077,85	1,50	44,53	39,47	34,54	44,54	49,07
11_B	Domineesweg 26 U	172108,91	518077,85	4,50	44,72	39,62	34,72	44,72	49,05
12_A	Domineesweg 26 U	172101,86	518086,01	1,50	46,35	41,30	36,35	46,35	50,88
12_B	Domineesweg 26 U	172101,86	518086,01	4,50	46,28	41,19	36,28	46,28	50,61
13_A	Domineesweg 26 U	172104,30	518091,14	1,50	46,52	41,51	36,52	46,52	51,04
13_B	Domineesweg 26 U	172104,30	518091,14	4,50	46,24	41,21	36,24	46,24	50,54
37_A	Domineesweg 32a	171101,84	518100,12	1,50	52,98	47,68	42,98	52,98	56,39
37_B	Domineesweg 32a	171101,84	518100,12	4,50	53,42	47,96	43,42	53,42	56,06
38_A	Domineesweg 32a	171098,15	518105,72	1,50	50,70	45,17	40,70	50,70	54,03
38_A	Domineesweg 32a	171097,95	518094,53	1,50	52,28	47,21	42,28	52,28	55,81
38_B	Domineesweg 32a	171098,15	518105,72	4,50	52,84	46,87	42,84	52,84	54,94
38_B	Domineesweg 32a	171097,95	518094,53	4,50	52,80	47,72	42,80	52,80	55,65
52_A	Domineesweg 32b	171089,56	518105,74	1,50	49,13	43,31	39,13	49,13	52,08
52_A	Domineesweg 32b	171090,63	518094,54	1,50	52,37	47,30	42,37	52,37	55,92
52_B	Domineesweg 32b	171089,56	518105,74	4,50	51,99	46,00	42,00	52,00	54,20
52_B	Domineesweg 32b	171090,63	518094,54	4,50	52,82	47,73	42,82	52,82	55,66
53_A	Domineesweg 32c	171082,39	518105,75	1,50	49,20	43,33	39,20	49,20	52,05
53_A	Domineesweg 32c	171083,56	518094,56	1,50	52,40	47,33	42,40	52,40	55,95
53_B	Domineesweg 32c	171082,39	518105,75	4,50	52,16	46,17	42,16	52,16	54,32
53_B	Domineesweg 32c	171083,56	518094,56	4,50	52,80	47,72	42,80	52,80	55,63
18_A	Domineesweg 32d	171074,69	518094,58	1,50	52,56	47,44	42,56	52,56	56,02
18_B	Domineesweg 32d	171074,69	518094,58	4,50	53,01	47,88	43,01	53,01	55,75
19_A	Domineesweg 32d	171069,25	518098,49	1,50	53,73	47,99	43,73	53,73	56,31
19_B	Domineesweg 32d	171069,25	518098,49	4,50	54,73	48,99	44,73	54,73	56,68
20_A	Domineesweg 32d	171077,01	518105,62	1,50	53,94	47,99	43,94	53,94	56,28
20_B	Domineesweg 32d	171077,01	518105,62	4,50	55,24	49,24	45,24	55,24	57,01
47_A	Domineesweg 36	170547,76	518269,04	1,50	52,43	46,53	42,43	52,43	53,88
47_B	Domineesweg 36	170547,76	518269,04	4,50	52,85	46,94	42,85	52,85	53,97
48_A	Domineesweg 36	170542,01	518272,96	1,50	56,73	50,71	46,73	56,73	57,29
48_B	Domineesweg 36	170542,01	518272,96	4,50	57,11	51,09	47,11	57,11	57,55
49_A	Domineesweg 36	170545,76	518276,86	1,50	54,09	48,08	44,09	54,09	54,94
49_B	Domineesweg 36	170545,76	518276,86	4,50	57,26	51,24	47,26	57,26	57,86
50_A	Domineesweg 36	170565,59	518272,91	1,50	61,01	55,00	51,01	61,01	61,31
50_B	Domineesweg 36	170565,59	518272,91	4,50	61,44	55,44	51,44	61,44	61,65
51_A	Domineesweg 36	170559,46	518269,03	1,50	54,38	48,43	44,38	54,38	55,32
51_B	Domineesweg 36	170559,46	518269,03	4,50	54,71	48,76	44,71	54,71	55,43
21_A	Domineesweg 36	170628,95	518215,79	1,50	61,93	55,95	51,93	61,93	62,48
21_B	Domineesweg 36	170628,95	518215,79	4,50	62,21	56,23	52,21	62,21	62,63
22_A	Domineesweg 36	170624,09	518212,67	1,50	60,64	54,65	50,64	60,64	61,25
22_B	Domineesweg 36	170624,09	518212,67	4,50	60,78	54,79	50,78	60,78	61,19
23_A	Domineesweg 36	170619,25	518215,81	1,50	60,86	54,84	50,86	60,86	61,09
23_B	Domineesweg 36	170619,25	518215,81	4,50	61,07	55,05	51,07	61,07	61,21
29_A	Domineesweg 38	170311,24	518424,64	1,50	59,25	53,24	49,25	59,25	59,69
29_B	Domineesweg 38	170311,24	518424,64	4,50	59,72	53,71	49,72	59,72	60,20
30_A	Domineesweg 38	170305,48	518424,78	1,50	57,89	51,89	47,89	57,89	58,48
30_B	Domineesweg 38	170305,48	518424,78	4,50	58,09	52,09	48,09	58,09	58,48
31_A	Domineesweg 38	170303,21	518430,08	1,50	58,32	52,30	48,32	58,32	58,86
31_B	Domineesweg 38	170303,21	518430,08	4,50	58,51	52,49	48,51	58,51	58,85
14_A	Foksdiep 15	171242,39	518746,77	1,50	62,81	56,79	52,81	62,81	63,05
14_B	Foksdiep 15	171242,39	518746,77	4,50	63,24	57,22	53,24	63,24	63,35

Alle getoonde dB-waarden zijn A-gewogen

Rapport: Resultatentabel  
 Model: Plan situatie Industrielawaai  
 Groep: LAeq totaalresultaten voor toetspunten  
 (hoofdgroep)  
 Groepsreductie: Nee

Naam Toetspunt	Omschrijving	X	Y	Hoogte	Dag	Avond	Nacht	Etmaal	Li
15_A	Foksdiep 15	171245,96	518740,75	1,50	62,12	56,11	52,12	62,12	62,42
15_B	Foksdiep 15	171245,96	518740,75	4,50	62,37	56,35	52,37	62,37	62,59
16_A	Foksdiep 15	171242,33	518734,77	1,50	61,83	55,82	51,83	61,83	62,31
16_B	Foksdiep 15	171242,33	518734,77	4,50	62,00	55,99	52,00	62,00	62,39
17_A	Foksdiep 15	171238,77	518740,79	1,50	61,56	55,54	51,56	61,56	61,90
17_B	Foksdiep 15	171238,77	518740,79	4,50	61,77	55,76	51,77	61,77	62,03
26_A	Foksdiep 27	171240,47	518650,47	1,50	62,38	56,36	52,38	62,38	62,58
26_B	Foksdiep 27	171240,47	518650,47	4,50	62,73	56,71	52,73	62,73	62,88
27_A	Foksdiep 27	171242,39	518642,53	1,50	62,13	56,11	52,13	62,13	62,48
27_B	Foksdiep 27	171242,39	518642,53	4,50	62,44	56,42	52,44	62,44	62,69
28_A	Foksdiep 27	171234,10	518645,60	1,50	62,36	56,34	52,36	62,36	62,65
28_B	Foksdiep 27	171234,10	518645,60	4,50	62,74	56,72	52,74	62,74	62,99
55_A	Foksdiep 31	171241,16	518624,40	1,50	62,71	56,70	52,71	62,71	63,06
55_B	Foksdiep 31	171241,16	518624,40	4,50	63,11	57,10	53,11	63,11	63,37
56_A	Foksdiep 31	171245,30	518631,47	1,50	62,90	56,89	52,90	62,90	63,23
56_B	Foksdiep 31	171245,30	518631,47	4,50	63,36	57,35	53,36	63,36	63,59
57_A	Foksdiep 35	171245,06	518596,44	1,50	63,93	57,92	53,93	63,93	64,20
57_B	Foksdiep 35	171245,06	518596,44	4,50	64,82	58,81	54,83	64,83	64,99
58_A	Foksdiep 35	171240,50	518593,69	1,50	62,12	56,11	52,12	62,12	62,55
58_B	Foksdiep 35	171240,50	518593,69	4,50	62,42	56,40	52,42	62,42	62,73
59_A	Foksdiep 35	171245,12	518606,08	1,50	62,97	56,96	52,97	62,97	63,30
59_B	Foksdiep 35	171245,12	518606,08	4,50	63,51	57,50	53,51	63,51	63,74
35_A	Foksdiep 39	171246,33	518578,09	1,50	64,83	58,81	54,83	64,83	65,07
35_B	Foksdiep 39	171246,33	518578,09	4,50	66,26	60,24	56,26	66,26	66,40
36_A	Foksdiep 39	171241,21	518572,67	1,50	62,80	56,79	52,80	62,80	63,24
36_B	Foksdiep 39	171241,21	518572,67	4,50	63,25	57,24	53,25	63,25	63,58
60_A	Foksdiep 41	171239,56	518533,46	1,50	61,81	55,81	51,81	61,81	62,50
60_B	Foksdiep 41	171239,56	518533,46	4,50	62,20	56,20	52,20	62,20	62,72
61_A	Foksdiep 41	171244,67	518541,61	1,50	62,18	56,17	52,18	62,18	62,63
61_B	Foksdiep 41	171244,67	518541,61	4,50	62,61	56,60	52,61	62,61	62,92
63_A	Foksdiep 43	171232,09	518521,99	1,50	62,90	56,89	52,90	62,90	63,34
63_B	Foksdiep 43	171232,09	518521,99	4,50	63,56	57,56	53,56	63,56	63,86
62_A	Foksdiep 43	171224,94	518511,92	1,50	60,58	54,58	50,58	60,58	61,46
62_B	Foksdiep 43	171224,94	518511,92	4,50	61,10	55,11	51,11	61,11	61,75
33_A	Foksdiep 47	171195,74	518512,04	1,50	60,58	54,58	50,58	60,58	61,39
33_B	Foksdiep 47	171195,74	518512,04	4,50	61,07	55,08	51,07	61,07	61,67
34_A	Foksdiep 47	171187,46	518511,05	1,50	60,21	54,21	50,21	60,21	61,13
34_B	Foksdiep 47	171187,46	518511,05	4,50	60,71	54,72	50,71	60,71	61,41
54_A	Foksdiep 5	171237,25	518872,85	1,50	62,77	56,75	52,77	62,77	63,20
54_B	Foksdiep 5	171237,25	518872,85	4,50	63,05	57,04	53,05	63,05	63,36
64_A	Foksdiep 51	171169,20	518512,27	1,50	60,65	54,65	50,65	60,65	61,51
64_B	Foksdiep 51	171169,20	518512,27	4,50	61,14	55,14	51,14	61,14	61,78
32_A	Foksdiep 55	171151,28	518520,26	1,50	64,86	58,84	54,86	64,86	65,14
32_B	Foksdiep 55	171151,28	518520,26	4,50	66,26	60,24	56,26	66,26	66,40
65_A	Foksdiep 63	171077,18	518512,97	1,50	60,24	54,24	50,24	60,24	61,09
65_B	Foksdiep 63	171077,18	518512,97	4,50	60,75	54,76	50,75	60,75	61,42
1_A	Foksdiep 9	171231,11	518805,02	1,50	63,41	57,39	53,41	63,41	63,60
1_B	Foksdiep 9	171231,11	518805,02	4,50	63,84	57,82	53,84	63,84	63,91
2_A	Foksdiep 9	171240,16	518798,26	1,50	62,03	56,02	52,03	62,03	62,28
2_B	Foksdiep 9	171240,16	518798,26	4,50	62,32	56,31	52,32	62,32	62,52
3_A	Foksdiep 9	171236,07	518791,57	1,50	61,26	55,25	51,26	61,26	61,79
3_B	Foksdiep 9	171236,07	518791,57	4,50	61,48	55,47	51,48	61,48	61,96
4_A	Foksdiep 9	171211,97	518799,94	1,50	60,78	54,76	50,78	60,78	61,37
4_B	Foksdiep 9	171211,97	518799,94	4,50	61,20	55,18	51,20	61,20	61,63
88_A	Monnikenweg 10A	172852,40	516479,85	1,50	22,15	16,91	12,16	22,16	26,98
88_B	Monnikenweg 10A	172852,40	516479,85	4,50	23,03	17,78	13,04	23,04	27,78
89_A	Monnikenweg 10A	172852,33	516491,88	1,50	35,37	30,14	25,38	35,38	40,20
89_B	Monnikenweg 10A	172852,33	516491,88	4,50	36,03	30,79	26,04	36,04	40,78
86_A	Monnikenweg 10B	172845,81	516479,85	1,50	24,43	19,18	14,43	24,43	29,26

Alle getoonde dB-waarden zijn A-gewogen

Rapport: Resultatentabel  
 Model: Plan situatie Industrielawaai  
 LAeq totaalresultaten voor toetspunten  
 Groep: (hoofdgroep)  
 Groepsreductie: Nee

Naam Toetspunt	Omschrijving	X	Y	Hoogte	Dag	Avond	Nacht	Etmaal	Li
86_B	Monnikenweg 10B	172845,81	516479,85	4,50	25,44	20,20	15,45	25,45	30,19
87_A	Monnikenweg 10B	172845,77	516491,86	1,50	35,15	29,90	25,16	35,16	39,98
87_B	Monnikenweg 10B	172845,77	516491,86	4,50	35,96	30,71	25,97	35,97	40,71
92_A	Monnikenweg 10C	172839,11	516479,85	1,50	26,28	21,06	16,28	26,28	31,11
92_B	Monnikenweg 10C	172839,11	516479,85	4,50	26,84	21,63	16,84	26,84	31,58
93_A	Monnikenweg 10C	172837,57	516490,70	1,50	31,03	25,69	21,05	31,05	35,87
93_B	Monnikenweg 10C	172837,57	516490,70	4,50	35,91	30,64	25,92	35,92	40,67
83_A	Monnikenweg 10D	172821,37	516488,17	1,50	32,22	26,90	22,23	32,23	37,05
83_B	Monnikenweg 10D	172821,37	516488,17	4,50	32,69	27,33	22,71	32,71	37,45
84_A	Monnikenweg 10D	172824,87	516484,01	1,50	33,51	28,31	23,51	33,51	38,33
84_B	Monnikenweg 10D	172824,87	516484,01	4,50	30,03	24,94	20,03	30,03	34,76
85_A	Monnikenweg 10D	172821,36	516479,85	1,50	23,65	18,43	13,65	23,65	28,47
85_B	Monnikenweg 10D	172821,36	516479,85	4,50	24,93	19,73	14,93	24,93	29,67
170_A	Monnikenweg 10E	172813,92	516490,32	1,50	31,15	25,80	21,16	31,16	35,99
170_B	Monnikenweg 10E	172813,92	516490,32	4,50	28,86	23,51	18,88	28,88	33,63
82_A	Monnikenweg 10E	172814,77	516479,85	1,50	24,00	18,75	14,01	24,01	28,83
82_B	Monnikenweg 10E	172814,77	516479,85	4,50	24,83	19,59	14,83	24,83	29,57
90_A	Monnikenweg 10F	172808,28	516479,85	1,50	26,08	20,84	16,08	26,08	30,90
90_B	Monnikenweg 10F	172808,28	516479,85	4,50	26,47	21,23	16,47	26,47	31,21
91_A	Monnikenweg 10F	172804,87	516484,01	1,50	32,22	26,80	22,24	32,24	37,06
91_B	Monnikenweg 10F	172804,87	516484,01	4,50	32,76	27,40	22,78	32,78	37,51
78_A	Monnikenweg 12	172761,27	516441,59	1,50	29,22	23,98	19,22	29,22	34,05
78_B	Monnikenweg 12	172761,27	516441,59	4,50	20,81	15,53	10,82	20,82	25,56
79_A	Monnikenweg 12	172757,72	516436,75	1,50	24,81	19,61	14,82	24,82	29,63
79_B	Monnikenweg 12	172757,72	516436,75	4,50	24,78	19,57	14,79	24,79	29,52
80_A	Monnikenweg 12	172754,20	516441,62	1,50	30,47	25,43	20,48	30,48	35,26
80_B	Monnikenweg 12	172754,20	516441,62	4,50	30,63	25,56	20,63	30,63	35,33
81_A	Monnikenweg 12	172712,33	516475,02	1,50	37,30	32,10	27,30	37,30	42,11
81_B	Monnikenweg 12	172712,33	516475,02	4,50	36,98	31,78	26,98	36,98	41,71
74_A	Monnikenweg 7	173277,21	516422,59	1,50	22,14	16,85	12,14	22,14	27,00
74_B	Monnikenweg 7	173277,21	516422,59	4,50	23,66	18,38	13,67	23,67	28,46
75_A	Monnikenweg 7	173268,83	516425,63	1,50	33,41	28,13	23,43	33,43	38,27
75_B	Monnikenweg 7	173268,83	516425,63	4,50	35,33	29,99	25,34	35,34	40,13
76_A	Monnikenweg 7	173274,48	516428,76	1,50	30,22	24,97	20,23	30,23	35,08
76_B	Monnikenweg 7	173274,48	516428,76	4,50	34,02	28,74	24,03	34,03	38,81
77_A	Monnikenweg 7	173280,18	516425,68	1,50	24,37	19,05	14,39	24,39	29,24
77_B	Monnikenweg 7	173280,18	516425,68	4,50	24,94	19,62	14,95	24,95	29,74
101_A	Monnikenweg 8	173135,32	516483,60	1,50	18,30	13,02	8,31	18,31	23,15
101_B	Monnikenweg 8	173135,32	516483,60	4,50	18,57	13,28	8,58	18,58	23,36
102_A	Monnikenweg 8	173131,78	516478,76	1,50	24,41	19,19	14,41	24,41	29,25
102_B	Monnikenweg 8	173131,78	516478,76	4,50	24,09	18,86	14,10	24,10	28,87
103_A	Monnikenweg 8	173128,24	516483,60	1,50	35,02	29,75	25,03	35,03	39,87
103_B	Monnikenweg 8	173128,24	516483,60	4,50	34,49	29,23	24,50	34,50	39,27
104_A	Monnikenweg 8	173127,84	516504,57	1,50	35,11	29,84	25,12	35,12	39,96
104_B	Monnikenweg 8	173127,84	516504,57	4,50	34,61	29,34	24,62	34,62	39,39
105_A	Monnikenweg 8	173136,24	516515,90	1,50	35,55	30,38	25,55	35,55	40,39
105_B	Monnikenweg 8	173136,24	516515,90	4,50	35,16	29,98	25,16	35,16	39,93
106_A	Monnikenweg 8	173150,17	516527,27	1,50	32,53	27,34	22,53	32,53	37,37
106_B	Monnikenweg 8	173150,17	516527,27	4,50	32,28	27,07	22,28	32,28	37,06
107_A	Monnikenweg 8	173162,88	516542,42	1,50	32,82	27,55	22,83	32,83	37,67
107_B	Monnikenweg 8	173162,88	516542,42	4,50	34,02	28,74	24,03	34,03	38,80
108_A	Monnikenweg 8	173175,59	516532,20	1,50	19,39	14,07	9,39	19,39	24,24
108_B	Monnikenweg 8	173175,59	516532,20	4,50	19,73	14,42	9,74	19,74	24,52
109_A	Monnikenweg 8	173182,31	516508,35	1,50	18,65	13,37	8,67	18,67	23,50
109_B	Monnikenweg 8	173182,31	516508,35	4,50	18,53	13,21	8,55	18,55	23,32
96_A	Monnikenweg 8A	173216,81	516500,30	1,50	28,70	22,95	18,75	28,75	33,58
96_B	Monnikenweg 8A	173216,81	516500,30	4,50	29,11	23,40	19,15	29,15	33,92
97_A	Monnikenweg 8A	173216,73	516493,74	1,50	22,07	16,80	12,08	22,08	26,93
97_B	Monnikenweg 8A	173216,73	516493,74	4,50	22,80	17,54	12,81	22,81	27,59

Alle getoonde dB-waarden zijn A-gewogen

Rapport: Resultatentabel  
 Model: Plan situatie Industrielawaai  
 LAeq totaalresultaten voor toetspunten  
 Groep: (hoofdgroep)  
 Groepsreductie: Nee

Naam Toetspunt	Omschrijving	X	Y	Hoogte	Dag	Avond	Nacht	Etmaal	Li
94_A	Monnikenweg 8B	173209,09	516493,74	1,50	23,25	17,89	13,26	23,26	28,11
94_B	Monnikenweg 8B	173209,09	516493,74	4,50	24,51	19,21	14,52	24,52	29,30
95_A	Monnikenweg 8B	173207,40	516504,20	1,50	28,91	23,69	18,92	28,92	33,77
95_B	Monnikenweg 8B	173207,40	516504,20	4,50	30,04	24,81	20,05	30,05	34,82
70_A	Zuidermeerweg 39	172799,70	516185,11	1,50	34,64	29,42	24,64	34,64	39,48
70_B	Zuidermeerweg 39	172799,70	516185,11	4,50	34,65	29,42	24,65	34,65	39,42
71_A	Zuidermeerweg 39	172799,06	516193,73	1,50	36,24	31,03	26,24	36,24	41,08
71_B	Zuidermeerweg 39	172799,06	516193,73	4,50	36,67	31,46	26,67	36,67	41,44
72_A	Zuidermeerweg 39	172800,05	516197,92	1,50	33,99	28,75	24,00	34,00	38,84
72_B	Zuidermeerweg 39	172800,05	516197,92	4,50	34,78	29,53	24,79	34,79	39,55
73_A	Zuidermeerweg 39	172805,74	516194,82	1,50	29,67	24,28	19,69	29,69	34,52
73_B	Zuidermeerweg 39	172805,74	516194,82	4,50	29,79	24,38	19,81	29,81	34,57
100_A	Zuidermeerweg 43	172596,27	516514,43	1,50	38,25	33,03	28,26	38,26	43,05
100_B	Zuidermeerweg 43	172596,27	516514,43	4,50	37,50	32,29	27,51	37,51	42,21
98_A	Zuidermeerweg 43	172601,96	516511,33	1,50	32,14	26,74	22,17	32,17	36,96
98_B	Zuidermeerweg 43	172601,96	516511,33	4,50	31,75	26,36	21,77	31,77	36,48
99_A	Zuidermeerweg 43	172594,16	516506,20	1,50	38,34	33,13	28,34	38,34	43,14
99_B	Zuidermeerweg 43	172594,16	516506,20	4,50	37,63	32,42	27,64	37,64	42,34
110_A	Zuidermeerweg 45	172312,46	516956,69	1,50	41,09	35,95	31,10	41,10	45,77
110_B	Zuidermeerweg 45	172312,46	516956,69	4,50	41,86	36,71	31,86	41,86	46,39
111_A	Zuidermeerweg 45	172317,39	516954,82	1,50	34,89	29,57	24,91	34,91	39,61
111_B	Zuidermeerweg 45	172317,39	516954,82	4,50	35,06	29,74	25,08	35,08	39,65
112_A	Zuidermeerweg 45	172322,08	516947,87	1,50	34,00	28,62	24,03	34,03	38,73
112_B	Zuidermeerweg 45	172322,08	516947,87	4,50	34,03	28,65	24,05	34,05	38,63
113_A	Zuidermeerweg 45	172316,98	516944,18	1,50	26,71	21,53	16,72	26,72	31,41
113_B	Zuidermeerweg 45	172316,98	516944,18	4,50	29,05	23,88	19,06	29,06	33,61
114_A	Zuidermeerweg 45	172307,96	516943,13	1,50	41,62	36,50	31,62	41,62	46,30
114_B	Zuidermeerweg 45	172307,96	516943,13	4,50	41,73	36,59	31,73	41,73	46,26
115_A	Zuidermeerweg 45	172311,49	516952,50	1,50	43,34	38,22	33,34	43,34	48,02
115_B	Zuidermeerweg 45	172311,49	516952,50	4,50	43,77	38,64	33,77	43,77	48,30
116_A	Zuidermeerweg 49	172114,83	517269,26	1,50	37,96	32,67	27,98	37,98	42,48
116_B	Zuidermeerweg 49	172114,83	517269,26	4,50	38,15	32,83	28,17	38,17	42,46
117_A	Zuidermeerweg 49	172115,43	517262,68	1,50	32,16	27,07	22,17	32,17	36,63
117_B	Zuidermeerweg 49	172115,43	517262,68	4,50	33,18	28,09	23,18	33,18	37,40
118_A	Zuidermeerweg 49	172107,33	517259,69	1,50	31,92	26,83	21,92	31,92	36,38
118_B	Zuidermeerweg 49	172107,33	517259,69	4,50	32,51	27,42	22,51	32,51	36,73
119_A	Zuidermeerweg 49	172103,79	517265,08	1,50	43,62	38,42	33,64	43,64	48,06
119_B	Zuidermeerweg 49	172103,79	517265,08	4,50	44,67	39,51	34,68	44,68	48,86
171_A	Zuidermeerweg 49	172106,82	517274,60	1,50	45,48	40,32	35,48	45,48	49,90
171_B	Zuidermeerweg 49	172106,82	517274,60	4,50	45,86	40,72	35,87	45,87	50,04
46_A	Zuidoostrak 12	170266,74	518490,52	1,50	60,83	54,81	50,83	60,83	61,23
46_B	Zuidoostrak 12	170266,74	518490,52	4,50	61,23	55,22	51,23	61,23	61,52

Alle getoonde dB-waarden zijn A-gewogen

## **Bijlage 3**



Rapport: Resultatentabel  
 Model: Autonom situatie wegverkeer 2030  
 LAeq totaalresultaten voor toetspunten  
 Groep: Domineesweg  
 Groepsreductie: Nee

Naam Toetspunt	Omschrijving	X	Y	Hoogte	Dag	Avond	Nacht	Lden
66_A	De Hors 2	171125,05	518340,09	1,50	38,77	33,97	29,51	39,06
66_B	De Hors 2	171125,05	518340,09	4,50	41,40	36,64	32,13	41,70
67_A	De Hors 2	171119,69	518343,97	1,50	35,04	30,15	25,79	35,32
67_B	De Hors 2	171119,69	518343,97	4,50	37,90	33,10	28,65	38,20
68_A	De Hors 2	171125,11	518347,77	1,50	33,10	28,36	23,85	33,41
68_B	De Hors 2	171125,11	518347,77	4,50	35,49	30,79	26,24	35,80
69_A	De Hors 2	171130,47	518343,89	1,50	39,47	34,83	30,21	39,79
69_B	De Hors 2	171130,47	518343,89	4,50	41,05	36,39	31,79	41,37
138_A	Domineesweg 15	173155,72	518006,99	1,50	55,83	51,05	46,54	56,12
138_B	Domineesweg 15	173155,72	518006,99	4,50	57,59	52,79	48,29	57,87
139_A	Domineesweg 15	173155,72	518011,99	1,50	56,60	51,82	47,31	56,89
139_B	Domineesweg 15	173155,72	518011,99	4,50	58,30	53,50	49,00	58,58
140_A	Domineesweg 15	173155,72	518001,99	1,50	55,13	50,35	45,84	55,42
140_B	Domineesweg 15	173155,72	518001,99	4,50	56,88	52,08	47,59	57,16
141_A	Domineesweg 15	173150,86	517998,56	1,50	24,47	19,73	15,17	24,76
141_B	Domineesweg 15	173150,86	517998,56	4,50	24,86	20,08	15,56	25,14
129_A	Domineesweg 15	173133,31	518004,11	1,50	43,87	39,12	34,58	44,16
129_B	Domineesweg 15	173133,31	518004,11	4,50	44,83	40,01	35,54	45,11
130_A	Domineesweg 15	173130,91	518009,23	1,50	20,43	15,35	11,13	20,66
130_B	Domineesweg 15	173130,91	518009,23	4,50	23,65	18,48	14,35	23,87
131_A	Domineesweg 15	173123,66	518008,03	1,50	20,15	15,13	10,85	20,39
131_B	Domineesweg 15	173123,66	518008,03	4,50	22,75	17,63	13,45	22,98
132_A	Domineesweg 15	173118,81	518011,57	1,50	56,70	51,91	47,41	56,98
132_B	Domineesweg 15	173118,81	518011,57	4,50	58,45	53,64	49,15	58,73
133_A	Domineesweg 15	173123,66	518015,11	1,50	60,44	55,65	51,15	60,72
133_B	Domineesweg 15	173123,66	518015,11	4,50	62,08	57,27	52,79	62,36
134_A	Domineesweg 15	173130,91	518013,98	1,50	59,93	55,14	50,64	60,21
134_B	Domineesweg 15	173130,91	518013,98	4,50	61,66	56,86	52,36	61,94
135_A	Domineesweg 15	173144,52	518015,45	1,50	60,52	55,73	51,23	60,80
135_B	Domineesweg 15	173144,52	518015,45	4,50	62,12	57,31	52,82	62,40
136_A	Domineesweg 15	173139,52	518015,46	1,50	60,51	55,72	51,22	60,79
136_B	Domineesweg 15	173139,52	518015,46	4,50	62,13	57,32	52,83	62,41
137_A	Domineesweg 15	173149,52	518015,43	1,50	60,51	55,72	51,22	60,79
137_B	Domineesweg 15	173149,52	518015,43	4,50	62,10	57,29	52,80	62,38
150_A	Domineesweg 16A	173549,29	518100,90	1,50	27,66	22,50	18,37	27,88
150_B	Domineesweg 16A	173549,29	518100,90	4,50	13,64	8,42	4,46	13,90
151_A	Domineesweg 16A	173552,67	518096,74	1,50	56,47	51,66	47,18	56,75
151_B	Domineesweg 16A	173552,67	518096,74	4,50	58,03	53,20	48,73	58,30
152_A	Domineesweg 16A	173549,13	518092,58	1,50	60,06	55,26	50,77	60,34
152_B	Domineesweg 16A	173549,13	518092,58	4,50	61,60	56,78	52,30	61,87
153_A	Domineesweg 16B	173542,80	518104,90	1,50	45,40	40,58	36,11	45,68
153_B	Domineesweg 16B	173542,80	518104,90	4,50	13,89	8,68	4,71	14,15
154_A	Domineesweg 16B	173542,45	518092,58	1,50	60,06	55,26	50,77	60,34
154_B	Domineesweg 16B	173542,45	518092,58	4,50	61,60	56,79	52,31	61,88
155_A	Domineesweg 16C	173535,96	518092,58	1,50	60,02	55,22	50,73	60,30
155_B	Domineesweg 16C	173535,96	518092,58	4,50	61,58	56,76	52,28	61,85
156_A	Domineesweg 16D	173522,14	518099,60	1,50	55,80	51,00	46,52	56,09
156_B	Domineesweg 16D	173522,14	518099,60	4,50	57,49	52,67	48,20	57,77
157_A	Domineesweg 16D	173524,51	518108,27	1,50	47,57	42,84	38,28	47,86
157_B	Domineesweg 16D	173524,51	518108,27	4,50	48,66	43,89	39,36	48,94
158_A	Domineesweg 16D	173529,95	518109,96	1,50	24,74	19,79	15,48	25,01
158_B	Domineesweg 16D	173529,95	518109,96	4,50	14,50	9,40	5,33	14,78
159_A	Domineesweg 16D	173527,47	518092,58	1,50	60,05	55,24	50,76	60,33
159_B	Domineesweg 16D	173527,47	518092,58	4,50	61,60	56,78	52,30	61,87
126_A	Domineesweg 19	172765,18	518014,15	1,50	59,97	55,18	50,67	60,25
126_B	Domineesweg 19	172765,18	518014,15	4,50	61,56	56,76	52,27	61,84
127_A	Domineesweg 19	172772,43	518015,25	1,50	60,13	55,35	50,84	60,42
127_B	Domineesweg 19	172772,43	518015,25	4,50	61,74	56,94	52,45	62,02
128_A	Domineesweg 19	172777,27	518011,70	1,50	56,53	51,75	47,24	56,82

Alle getoonde dB-waarden zijn A-gewogen

Rapport: Resultatentabel  
 Model: Autonom situatie wegverkeer 2030  
 LAeq totaalresultaten voor toetspunten  
 Groep: Domineesweg  
 Groepsreductie: Nee

Naam Toetspunt	Omschrijving	X	Y	Hoogte	Dag	Avond	Nacht	Lden
128_B	Domineesweg 19	172777,27	518011,70	4,50	58,21	53,41	48,92	58,49
160_A	Domineesweg 20A	173112,48	518094,25	1,50	56,31	51,54	47,02	56,60
160_B	Domineesweg 20A	173112,48	518094,25	4,50	58,06	53,26	48,77	58,34
161_A	Domineesweg 20A	173101,76	518087,72	1,50	60,62	55,83	51,32	60,90
161_B	Domineesweg 20A	173101,76	518087,72	4,50	62,20	57,39	52,91	62,48
162_A	Domineesweg 20A	173088,83	518090,09	1,50	59,85	55,07	50,56	60,14
162_B	Domineesweg 20A	173088,83	518090,09	4,50	61,51	56,70	52,21	61,79
163_A	Domineesweg 20A	173083,36	518095,88	1,50	54,32	49,62	45,03	54,62
163_B	Domineesweg 20A	173083,36	518095,88	4,50	56,21	51,47	46,92	56,50
146_A	Domineesweg 21	172230,15	518014,08	1,50	57,09	52,30	47,79	57,37
146_B	Domineesweg 21	172230,15	518014,08	4,50	58,64	53,83	49,34	58,92
147_A	Domineesweg 21	172225,45	518009,58	1,50	52,10	47,32	42,82	52,39
147_B	Domineesweg 21	172225,45	518009,58	4,50	53,14	48,35	43,84	53,42
148_A	Domineesweg 21	172221,01	518016,67	1,50	58,10	53,31	48,81	58,38
148_B	Domineesweg 21	172221,01	518016,67	4,50	59,56	54,76	50,27	59,84
149_A	Domineesweg 21	172225,78	518025,39	1,50	62,39	57,61	53,10	62,68
149_B	Domineesweg 21	172225,78	518025,39	4,50	63,55	58,75	54,26	63,83
164_A	Domineesweg 23	172147,19	518018,99	1,50	60,72	55,97	51,44	61,01
164_B	Domineesweg 23	172147,19	518018,99	4,50	62,25	57,46	52,95	62,53
165_A	Domineesweg 23	172154,87	518021,09	1,50	61,37	56,60	52,08	61,66
165_B	Domineesweg 23	172154,87	518021,09	4,50	62,75	57,97	53,46	63,04
166_A	Domineesweg 23	172162,49	518018,81	1,50	60,99	56,21	51,70	61,28
166_B	Domineesweg 23	172162,49	518018,81	4,50	62,40	57,61	53,11	62,68
167_A	Domineesweg 23	172167,12	518013,15	1,50	58,39	53,60	49,10	58,67
167_B	Domineesweg 23	172167,12	518013,15	4,50	59,98	55,17	50,68	60,26
168_A	Domineesweg 23	172154,70	518007,70	1,50	40,17	35,33	30,88	40,45
168_B	Domineesweg 23	172154,70	518007,70	4,50	41,36	36,51	32,07	41,63
169_A	Domineesweg 23	172139,23	518013,16	1,50	56,38	51,64	47,10	56,68
169_B	Domineesweg 23	172139,23	518013,16	4,50	58,06	53,29	48,77	58,35
5_A	Domineesweg 24	172174,60	518086,99	1,50	58,67	53,87	49,37	58,95
5_B	Domineesweg 24	172174,60	518086,99	4,50	60,09	55,28	50,80	60,37
6_A	Domineesweg 24	172170,46	518081,43	1,50	61,19	56,39	51,90	61,47
6_B	Domineesweg 24	172170,46	518081,43	4,50	62,49	57,67	53,19	62,76
7_A	Domineesweg 24	172165,61	518078,31	1,50	63,48	58,68	54,18	63,76
7_B	Domineesweg 24	172165,61	518078,31	4,50	64,45	59,65	55,16	64,73
8_A	Domineesweg 24	172160,77	518081,43	1,50	60,72	55,91	51,42	61,00
8_B	Domineesweg 24	172160,77	518081,43	4,50	61,90	57,08	52,60	62,17
9_A	Domineesweg 24 U	172158,82	518086,99	1,50	58,71	53,91	49,42	58,99
9_B	Domineesweg 24 U	172158,82	518086,99	4,50	60,09	55,27	50,80	60,37
24_A	Domineesweg 26	171999,51	518094,30	1,50	60,17	55,37	50,88	60,45
24_B	Domineesweg 26	171999,51	518094,30	4,50	61,72	56,90	52,42	61,99
25_A	Domineesweg 26	171999,47	518105,46	1,50	47,31	42,53	38,01	47,59
25_B	Domineesweg 26	171999,47	518105,46	4,50	34,04	28,94	24,76	34,28
39_A	Domineesweg 26	172022,08	518102,08	1,50	31,64	26,50	22,35	31,87
39_B	Domineesweg 26	172022,08	518102,08	4,50	28,07	23,08	18,81	28,33
40_A	Domineesweg 26	172025,38	518098,20	1,50	56,78	51,97	47,49	57,06
40_B	Domineesweg 26	172025,38	518098,20	4,50	58,30	53,47	49,00	58,57
41_A	Domineesweg 26	172020,15	518094,32	1,50	60,33	55,52	51,04	60,61
41_B	Domineesweg 26	172020,15	518094,32	4,50	61,86	57,04	52,56	62,13
42_A	Domineesweg 26	172011,98	518105,49	1,50	48,76	43,97	39,47	49,04
42_B	Domineesweg 26	172011,98	518105,49	4,50	41,25	36,50	31,96	41,54
43_A	Domineesweg 26	172011,94	518094,31	1,50	60,30	55,49	51,01	60,58
43_B	Domineesweg 26	172011,94	518094,31	4,50	61,82	57,01	52,53	62,10
44_A	Domineesweg 26	172005,74	518105,85	1,50	47,59	42,82	38,30	47,88
44_B	Domineesweg 26	172005,74	518105,85	4,50	34,74	29,62	25,45	34,97
45_A	Domineesweg 26	172005,75	518094,31	1,50	60,26	55,45	50,97	60,54
45_B	Domineesweg 26	172005,75	518094,31	4,50	61,80	56,98	52,50	62,07
10_A	Domineesweg 26 U	172111,75	518080,84	1,50	59,91	55,10	50,61	60,19
10_B	Domineesweg 26 U	172111,75	518080,84	4,50	61,00	56,19	51,71	61,28

Alle getoonde dB-waarden zijn A-gewogen

Rapport: Resultatentabel  
 Model: Autonom situatie wegverkeer 2030  
 LAeq totaalresultaten voor toetspunten  
 Groep: Domineesweg  
 Groepsreductie: Nee

Naam Toetspunt	Omschrijving	X	Y	Hoogte	Dag	Avond	Nacht	Lden
11_A	Domineesweg 26 U	172108,91	518077,85	1,50	63,59	58,79	54,30	63,87
11_B	Domineesweg 26 U	172108,91	518077,85	4,50	64,48	59,66	55,18	64,75
12_A	Domineesweg 26 U	172101,86	518086,01	1,50	60,01	55,21	50,72	60,29
12_B	Domineesweg 26 U	172101,86	518086,01	4,50	61,44	56,63	52,15	61,72
13_A	Domineesweg 26 U	172104,30	518091,14	1,50	57,46	52,65	48,17	57,74
13_B	Domineesweg 26 U	172104,30	518091,14	4,50	58,74	53,93	49,45	59,02
37_A	Domineesweg 32a	171101,84	518100,12	1,50	55,74	51,16	46,48	56,07
37_B	Domineesweg 32a	171101,84	518100,12	4,50	56,88	52,29	47,63	57,21
38_A	Domineesweg 32a	171098,15	518105,72	1,50	47,74	43,15	38,48	48,07
38_B	Domineesweg 32a	171097,95	518094,53	1,50	59,37	54,77	50,11	59,70
38_B	Domineesweg 32a	171098,15	518105,72	4,50	41,80	37,17	32,55	42,12
38_B	Domineesweg 32a	171097,95	518094,53	4,50	60,95	56,35	51,70	61,28
52_A	Domineesweg 32b	171089,56	518105,74	1,50	36,39	31,59	27,13	36,68
52_A	Domineesweg 32b	171090,63	518094,54	1,50	59,41	54,81	50,15	59,74
52_B	Domineesweg 32b	171089,56	518105,74	4,50	41,24	36,60	31,99	41,56
52_B	Domineesweg 32b	171090,63	518094,54	4,50	61,01	56,40	51,75	61,33
53_A	Domineesweg 32c	171082,39	518105,75	1,50	38,23	33,56	28,98	38,55
53_A	Domineesweg 32c	171083,56	518094,56	1,50	59,39	54,79	50,14	59,72
53_B	Domineesweg 32c	171082,39	518105,75	4,50	40,51	35,85	31,26	40,83
53_B	Domineesweg 32c	171083,56	518094,56	4,50	60,99	56,38	51,73	61,31
18_A	Domineesweg 32d	171074,69	518094,58	1,50	59,31	54,71	50,05	59,64
18_B	Domineesweg 32d	171074,69	518094,58	4,50	60,91	56,30	51,65	61,23
19_A	Domineesweg 32d	171069,25	518098,49	1,50	54,87	50,31	45,61	55,20
19_B	Domineesweg 32d	171069,25	518098,49	4,50	56,56	51,99	47,31	56,89
20_A	Domineesweg 32d	171077,01	518105,62	1,50	47,65	43,13	38,40	47,99
20_B	Domineesweg 32d	171077,01	518105,62	4,50	46,38	41,81	37,13	46,71
47_A	Domineesweg 36	170547,76	518269,04	1,50	60,02	55,55	50,79	60,38
47_B	Domineesweg 36	170547,76	518269,04	4,50	61,36	56,87	52,12	61,71
48_A	Domineesweg 36	170542,01	518272,96	1,50	58,59	54,14	49,35	58,95
48_B	Domineesweg 36	170542,01	518272,96	4,50	60,07	55,61	50,84	60,43
49_A	Domineesweg 36	170545,76	518276,86	1,50	52,96	48,52	43,73	53,32
49_B	Domineesweg 36	170545,76	518276,86	4,50	54,60	50,15	45,38	54,97
50_A	Domineesweg 36	170565,59	518272,91	1,50	55,28	50,77	46,05	55,63
50_B	Domineesweg 36	170565,59	518272,91	4,50	56,43	51,93	47,20	56,78
51_A	Domineesweg 36	170559,46	518269,03	1,50	59,15	54,67	49,92	59,51
51_B	Domineesweg 36	170559,46	518269,03	4,50	60,67	56,18	51,43	61,02
21_A	Domineesweg 36	170628,95	518215,79	1,50	57,49	52,99	48,25	57,84
21_B	Domineesweg 36	170628,95	518215,79	4,50	58,86	54,36	49,62	59,21
22_A	Domineesweg 36	170624,09	518212,67	1,50	61,63	57,14	52,39	61,98
22_B	Domineesweg 36	170624,09	518212,67	4,50	62,65	58,15	53,41	63,00
23_A	Domineesweg 36	170619,25	518215,81	1,50	61,24	56,76	52,01	61,60
23_B	Domineesweg 36	170619,25	518215,81	4,50	62,25	57,76	53,02	62,61
29_A	Domineesweg 38	170311,24	518424,64	1,50	59,05	54,59	49,82	59,41
29_B	Domineesweg 38	170311,24	518424,64	4,50	60,37	55,89	51,14	60,73
30_A	Domineesweg 38	170305,48	518424,78	1,50	61,69	57,22	52,46	62,05
30_B	Domineesweg 38	170305,48	518424,78	4,50	62,74	58,25	53,51	63,10
31_A	Domineesweg 38	170303,21	518430,08	1,50	59,67	55,18	50,44	60,03
31_B	Domineesweg 38	170303,21	518430,08	4,50	61,02	56,52	51,80	61,38
14_A	Foksdiep 15	171242,39	518746,77	1,50	26,84	22,04	17,60	27,14
14_B	Foksdiep 15	171242,39	518746,77	4,50	30,01	25,29	20,78	30,33
15_A	Foksdiep 15	171245,96	518740,75	1,50	31,17	26,35	21,92	31,46
15_B	Foksdiep 15	171245,96	518740,75	4,50	35,57	30,83	26,32	35,88
16_A	Foksdiep 15	171242,33	518734,77	1,50	33,73	28,90	24,47	34,02
16_B	Foksdiep 15	171242,33	518734,77	4,50	38,14	33,38	28,88	38,44
17_A	Foksdiep 15	171238,77	518740,79	1,50	30,79	25,85	21,53	31,06
17_B	Foksdiep 15	171238,77	518740,79	4,50	34,24	29,34	24,98	34,52
26_A	Foksdiep 27	171240,47	518650,47	1,50	29,60	24,68	20,35	29,88
26_B	Foksdiep 27	171240,47	518650,47	4,50	35,50	30,74	26,24	35,80
27_A	Foksdiep 27	171242,39	518642,53	1,50	33,57	28,76	24,30	33,86

Alle getoonde dB-waarden zijn A-gewogen

Rapport: Resultatentabel  
 Model: Autonom situatie wegverkeer 2030  
 LAeq totaalresultaten voor toetspunten  
 Groep: Domineesweg  
 Groepsreductie: Nee

Naam Toetspunt	Omschrijving	X	Y	Hoogte	Dag	Avond	Nacht	Lden
27_B	Foksdiep 27	171242,39	518642,53	4,50	35,69	30,82	26,42	35,97
28_A	Foksdiep 27	171234,10	518645,60	1,50	30,05	24,95	20,80	30,30
28_B	Foksdiep 27	171234,10	518645,60	4,50	33,95	28,98	24,69	34,22
55_A	Foksdiep 31	171241,16	518624,40	1,50	35,88	31,10	26,60	36,17
55_B	Foksdiep 31	171241,16	518624,40	4,50	37,47	32,63	28,20	37,75
56_A	Foksdiep 31	171245,30	518631,47	1,50	35,64	30,91	26,37	35,94
56_B	Foksdiep 31	171245,30	518631,47	4,50	38,19	33,44	28,91	38,48
57_A	Foksdiep 35	171245,06	518596,44	1,50	35,80	31,07	26,52	36,10
57_B	Foksdiep 35	171245,06	518596,44	4,50	38,31	33,57	29,03	38,61
58_A	Foksdiep 35	171240,50	518593,69	1,50	36,08	31,26	26,80	36,36
58_B	Foksdiep 35	171240,50	518593,69	4,50	38,60	33,80	29,32	38,89
59_A	Foksdiep 35	171245,12	518606,08	1,50	35,72	30,99	26,44	36,02
59_B	Foksdiep 35	171245,12	518606,08	4,50	38,49	33,76	29,22	38,79
35_A	Foksdiep 39	171246,33	518578,09	1,50	35,74	31,00	26,47	36,04
35_B	Foksdiep 39	171246,33	518578,09	4,50	38,31	33,57	29,03	38,61
36_A	Foksdiep 39	171241,21	518572,67	1,50	36,66	31,90	27,39	36,96
36_B	Foksdiep 39	171241,21	518572,67	4,50	38,29	33,49	29,02	38,58
60_A	Foksdiep 41	171239,56	518533,46	1,50	38,32	33,58	29,04	38,62
60_B	Foksdiep 41	171239,56	518533,46	4,50	39,76	34,97	30,49	40,05
61_A	Foksdiep 41	171244,67	518541,61	1,50	36,41	31,70	27,14	36,71
61_B	Foksdiep 41	171244,67	518541,61	4,50	38,42	33,68	29,14	38,72
63_A	Foksdiep 43	171232,09	518521,99	1,50	36,56	31,81	27,28	36,85
63_B	Foksdiep 43	171232,09	518521,99	4,50	37,86	33,07	28,58	38,15
62_A	Foksdiep 43	171224,94	518511,92	1,50	38,20	33,43	28,92	38,49
62_B	Foksdiep 43	171224,94	518511,92	4,50	40,09	35,33	30,82	40,39
33_A	Foksdiep 47	171195,74	518512,04	1,50	38,46	33,72	29,18	38,76
33_B	Foksdiep 47	171195,74	518512,04	4,50	40,17	35,43	30,90	40,47
34_A	Foksdiep 47	171187,46	518511,05	1,50	39,24	34,51	29,97	39,54
34_B	Foksdiep 47	171187,46	518511,05	4,50	40,66	35,89	31,39	40,95
54_A	Foksdiep 5	171237,25	518872,85	1,50	34,50	29,61	25,23	34,77
54_B	Foksdiep 5	171237,25	518872,85	4,50	37,94	33,16	28,67	38,23
64_A	Foksdiep 51	171169,20	518512,27	1,50	38,93	34,21	29,66	39,23
64_B	Foksdiep 51	171169,20	518512,27	4,50	40,51	35,77	31,24	40,81
32_A	Foksdiep 55	171151,28	518520,26	1,50	36,56	31,86	27,30	36,87
32_B	Foksdiep 55	171151,28	518520,26	4,50	37,97	33,24	28,71	38,27
65_A	Foksdiep 63	171077,18	518512,97	1,50	38,31	33,58	29,04	38,61
65_B	Foksdiep 63	171077,18	518512,97	4,50	40,30	35,58	31,04	40,61
1_A	Foksdiep 9	171231,11	518805,02	1,50	24,49	19,77	15,28	24,81
1_B	Foksdiep 9	171231,11	518805,02	4,50	27,24	22,58	18,00	27,56
2_A	Foksdiep 9	171240,16	518798,26	1,50	31,22	26,47	21,97	31,52
2_B	Foksdiep 9	171240,16	518798,26	4,50	36,04	31,35	26,78	36,35
3_A	Foksdiep 9	171236,07	518791,57	1,50	33,69	28,77	24,43	33,96
3_B	Foksdiep 9	171236,07	518791,57	4,50	37,93	33,14	28,67	38,22
4_A	Foksdiep 9	171211,97	518799,94	1,50	31,43	26,51	22,18	31,71
4_B	Foksdiep 9	171211,97	518799,94	4,50	34,09	29,20	24,84	34,37
88_A	Monnikenweg 10A	172852,40	516479,85	1,50	-6,18	-11,78	-15,42	-6,00
88_B	Monnikenweg 10A	172852,40	516479,85	4,50	-4,87	-10,49	-14,11	-4,69
89_A	Monnikenweg 10A	172852,33	516491,88	1,50	28,43	23,56	19,14	28,70
89_B	Monnikenweg 10A	172852,33	516491,88	4,50	29,36	24,41	20,07	29,62
86_A	Monnikenweg 10B	172845,81	516479,85	1,50	5,55	0,27	-3,69	5,78
86_B	Monnikenweg 10B	172845,81	516479,85	4,50	7,06	1,69	-2,17	7,28
87_A	Monnikenweg 10B	172845,77	516491,86	1,50	28,89	24,02	19,60	29,16
87_B	Monnikenweg 10B	172845,77	516491,86	4,50	29,85	24,89	20,57	30,11
92_A	Monnikenweg 10C	172839,11	516479,85	1,50	6,42	1,13	-2,84	6,64
92_B	Monnikenweg 10C	172839,11	516479,85	4,50	7,64	2,29	-1,60	7,86
93_A	Monnikenweg 10C	172837,57	516490,70	1,50	26,31	21,39	17,01	26,57
93_B	Monnikenweg 10C	172837,57	516490,70	4,50	28,98	24,07	19,70	29,25
83_A	Monnikenweg 10D	172821,37	516488,17	1,50	25,89	20,94	16,60	26,15
83_B	Monnikenweg 10D	172821,37	516488,17	4,50	28,42	23,49	19,12	28,68

Alle getoonde dB-waarden zijn A-gewogen

Rapport: Resultatentabel  
 Model: Autonom situatie wegverkeer 2030  
 LAeq totaalresultaten voor toetspunten  
 Groep: Domineesweg  
 Groepsreductie: Nee

Naam Toetspunt	Omschrijving	X	Y	Hoogte	Dag	Avond	Nacht	Lden
84_A	Monnikenweg 10D	172824,87	516484,01	1,50	23,60	18,57	14,35	23,86
84_B	Monnikenweg 10D	172824,87	516484,01	4,50	25,39	20,47	16,09	25,65
85_A	Monnikenweg 10D	172821,36	516479,85	1,50	4,65	-0,60	-4,60	4,88
85_B	Monnikenweg 10D	172821,36	516479,85	4,50	5,38	0,09	-3,86	5,60
170_A	Monnikenweg 10E	172813,92	516490,32	1,50	27,52	22,65	18,23	27,79
170_B	Monnikenweg 10E	172813,92	516490,32	4,50	28,26	23,29	18,95	28,51
82_A	Monnikenweg 10E	172814,77	516479,85	1,50	-0,06	-5,30	-9,32	0,16
82_B	Monnikenweg 10E	172814,77	516479,85	4,50	0,40	-4,87	-8,86	0,62
90_A	Monnikenweg 10F	172808,28	516479,85	1,50	-0,19	-5,43	-9,44	0,04
90_B	Monnikenweg 10F	172808,28	516479,85	4,50	0,33	-4,94	-8,92	0,55
91_A	Monnikenweg 10F	172804,87	516484,01	1,50	25,85	20,83	16,56	26,10
91_B	Monnikenweg 10F	172804,87	516484,01	4,50	26,27	21,25	16,99	26,52
78_A	Monnikenweg 12	172761,27	516441,59	1,50	24,36	19,38	15,07	24,61
78_B	Monnikenweg 12	172761,27	516441,59	4,50	25,28	20,32	15,99	25,54
79_A	Monnikenweg 12	172757,72	516436,75	1,50	5,04	-0,45	-4,23	5,22
79_B	Monnikenweg 12	172757,72	516436,75	4,50	5,83	0,28	-3,44	6,01
80_A	Monnikenweg 12	172754,20	516441,62	1,50	16,46	11,44	7,17	16,71
80_B	Monnikenweg 12	172754,20	516441,62	4,50	17,77	12,71	8,48	18,01
81_A	Monnikenweg 12	172712,33	516475,02	1,50	24,37	19,47	15,12	24,65
81_B	Monnikenweg 12	172712,33	516475,02	4,50	24,83	19,88	15,58	25,10
74_A	Monnikenweg 7	173277,21	516422,59	1,50	0,62	-4,85	-8,57	0,84
74_B	Monnikenweg 7	173277,21	516422,59	4,50	5,28	-0,19	-3,89	5,50
75_A	Monnikenweg 7	173268,83	516425,63	1,50	24,54	19,57	15,25	24,79
75_B	Monnikenweg 7	173268,83	516425,63	4,50	26,26	21,24	16,97	26,51
76_A	Monnikenweg 7	173274,48	516428,76	1,50	27,01	22,08	17,70	27,26
76_B	Monnikenweg 7	173274,48	516428,76	4,50	28,13	23,11	18,83	28,37
77_A	Monnikenweg 7	173280,18	516425,68	1,50	23,74	18,84	14,43	24,00
77_B	Monnikenweg 7	173280,18	516425,68	4,50	24,63	19,64	15,32	24,87
101_A	Monnikenweg 8	173135,32	516483,60	1,50	7,88	2,30	-1,43	8,04
101_B	Monnikenweg 8	173135,32	516483,60	4,50	11,00	5,43	1,70	11,16
102_A	Monnikenweg 8	173131,78	516478,76	1,50	--	--	--	--
102_B	Monnikenweg 8	173131,78	516478,76	4,50	--	--	--	--
103_A	Monnikenweg 8	173128,24	516483,60	1,50	26,16	21,20	16,89	26,42
103_B	Monnikenweg 8	173128,24	516483,60	4,50	26,63	21,64	17,36	26,89
104_A	Monnikenweg 8	173127,84	516504,57	1,50	25,74	20,79	16,47	26,01
104_B	Monnikenweg 8	173127,84	516504,57	4,50	26,33	21,34	17,06	26,59
105_A	Monnikenweg 8	173136,24	516515,90	1,50	22,55	17,45	13,33	22,81
105_B	Monnikenweg 8	173136,24	516515,90	4,50	23,92	18,75	14,70	24,17
106_A	Monnikenweg 8	173150,17	516527,27	1,50	23,82	18,83	14,56	24,08
106_B	Monnikenweg 8	173150,17	516527,27	4,50	24,65	19,59	15,38	24,90
107_A	Monnikenweg 8	173162,88	516542,42	1,50	28,74	23,88	19,45	29,01
107_B	Monnikenweg 8	173162,88	516542,42	4,50	29,93	24,95	20,64	30,18
108_A	Monnikenweg 8	173175,59	516532,20	1,50	27,39	22,49	18,09	27,65
108_B	Monnikenweg 8	173175,59	516532,20	4,50	28,19	23,21	18,88	28,44
109_A	Monnikenweg 8	173182,31	516508,35	1,50	25,51	20,59	16,21	25,77
109_B	Monnikenweg 8	173182,31	516508,35	4,50	26,16	21,18	16,86	26,41
96_A	Monnikenweg 8A	173216,81	516500,30	1,50	28,74	23,81	19,44	29,00
96_B	Monnikenweg 8A	173216,81	516500,30	4,50	29,53	24,53	20,23	29,78
97_A	Monnikenweg 8A	173216,73	516493,74	1,50	20,94	15,92	11,63	21,18
97_B	Monnikenweg 8A	173216,73	516493,74	4,50	21,22	16,17	11,91	21,45
94_A	Monnikenweg 8B	173209,09	516493,74	1,50	19,39	14,43	10,09	19,64
94_B	Monnikenweg 8B	173209,09	516493,74	4,50	20,20	15,24	10,90	20,45
95_A	Monnikenweg 8B	173207,40	516504,20	1,50	27,53	22,62	18,24	27,79
95_B	Monnikenweg 8B	173207,40	516504,20	4,50	28,51	23,51	19,22	28,76
70_A	Zuidermeerweg 39	172799,70	516185,11	1,50	22,85	17,94	13,58	23,12
70_B	Zuidermeerweg 39	172799,70	516185,11	4,50	23,98	18,99	14,71	24,24
71_A	Zuidermeerweg 39	172799,06	516193,73	1,50	22,26	17,44	13,02	22,56
71_B	Zuidermeerweg 39	172799,06	516193,73	4,50	23,39	18,46	14,15	23,67
72_A	Zuidermeerweg 39	172800,05	516197,92	1,50	26,58	21,64	17,29	26,84

Alle getoonde dB-waarden zijn A-gewogen

Rapport: Resultatentabel  
 Model: Autonom situatie wegverkeer 2030  
 LAeq totaalresultaten voor toetspunten  
 Groep: Domineesweg  
 Groepsreductie: Nee

Naam Toetspunt	Omschrijving	X	Y	Hoogte	Dag	Avond	Nacht	Lden
72_B	Zuidermeerweg 39	172800,05	516197,92	4,50	27,96	22,96	18,67	28,21
73_A	Zuidermeerweg 39	172805,74	516194,82	1,50	25,14	20,18	15,84	25,39
73_B	Zuidermeerweg 39	172805,74	516194,82	4,50	26,62	21,62	17,32	26,87
100_A	Zuidermeerweg 43	172596,27	516514,43	1,50	29,62	24,73	20,34	29,89
100_B	Zuidermeerweg 43	172596,27	516514,43	4,50	30,18	25,24	20,90	30,44
98_A	Zuidermeerweg 43	172601,96	516511,33	1,50	28,47	23,55	19,17	28,73
98_B	Zuidermeerweg 43	172601,96	516511,33	4,50	28,91	23,95	19,61	29,16
99_A	Zuidermeerweg 43	172594,16	516506,20	1,50	28,02	23,11	18,74	28,29
99_B	Zuidermeerweg 43	172594,16	516506,20	4,50	27,63	22,70	18,36	27,90
110_A	Zuidermeerweg 45	172312,46	516956,69	1,50	32,40	27,63	23,11	32,69
110_B	Zuidermeerweg 45	172312,46	516956,69	4,50	33,23	28,39	23,95	33,51
111_A	Zuidermeerweg 45	172317,39	516954,82	1,50	31,33	26,53	22,04	31,61
111_B	Zuidermeerweg 45	172317,39	516954,82	4,50	31,98	27,12	22,68	32,25
112_A	Zuidermeerweg 45	172322,08	516947,87	1,50	31,73	26,90	22,43	32,00
112_B	Zuidermeerweg 45	172322,08	516947,87	4,50	32,36	27,48	23,06	32,63
113_A	Zuidermeerweg 45	172316,98	516944,18	1,50	15,87	10,63	6,60	16,09
113_B	Zuidermeerweg 45	172316,98	516944,18	4,50	18,76	13,46	9,48	18,97
114_A	Zuidermeerweg 45	172307,96	516943,13	1,50	26,85	22,14	17,61	27,17
114_B	Zuidermeerweg 45	172307,96	516943,13	4,50	27,98	23,16	18,74	28,28
115_A	Zuidermeerweg 45	172311,49	516952,50	1,50	28,96	24,29	19,72	29,28
115_B	Zuidermeerweg 45	172311,49	516952,50	4,50	30,21	25,41	20,97	30,51
116_A	Zuidermeerweg 49	172114,83	517269,26	1,50	35,31	30,54	26,02	35,60
116_B	Zuidermeerweg 49	172114,83	517269,26	4,50	35,79	30,98	26,50	36,07
117_A	Zuidermeerweg 49	172115,43	517262,68	1,50	26,43	21,49	17,13	26,69
117_B	Zuidermeerweg 49	172115,43	517262,68	4,50	26,93	21,95	17,63	27,18
118_A	Zuidermeerweg 49	172107,33	517259,69	1,50	22,15	17,17	12,85	22,40
118_B	Zuidermeerweg 49	172107,33	517259,69	4,50	22,73	17,71	13,44	22,98
119_A	Zuidermeerweg 49	172103,79	517265,08	1,50	36,57	31,80	27,28	36,86
119_B	Zuidermeerweg 49	172103,79	517265,08	4,50	36,91	32,13	27,63	37,20
171_A	Zuidermeerweg 49	172106,82	517274,60	1,50	38,15	33,36	28,87	38,44
171_B	Zuidermeerweg 49	172106,82	517274,60	4,50	38,60	33,78	29,31	38,88
46_A	Zuidoostrak 12	170266,74	518490,52	1,50	51,88	47,40	42,66	52,24
46_B	Zuidoostrak 12	170266,74	518490,52	4,50	53,45	48,95	44,23	53,81

Alle getoonde dB-waarden zijn A-gewogen

Rapport: Resultatentabel  
 Model: Plan situatie Wegverkeer 2030  
 LAeq totaalresultaten voor toetspunten  
 Groep: Domineesweg  
 Groepsreductie: Nee

Naam Toetspunt	Omschrijving	X	Y	Hoogte	Dag	Avond	Nacht	Lden
66_A	De Hors 2	171125,05	518340,09	1,50	40,36	34,87	30,98	40,50
66_B	De Hors 2	171125,05	518340,09	4,50	42,90	37,50	33,52	43,06
67_A	De Hors 2	171119,69	518343,97	1,50	36,58	31,12	27,21	36,73
67_B	De Hors 2	171119,69	518343,97	4,50	39,10	33,71	29,74	39,26
68_A	De Hors 2	171125,11	518347,77	1,50	33,93	28,51	24,56	34,09
68_B	De Hors 2	171125,11	518347,77	4,50	36,31	30,89	26,94	36,47
69_A	De Hors 2	171130,47	518343,89	1,50	40,63	35,06	31,23	40,75
69_B	De Hors 2	171130,47	518343,89	4,50	42,22	36,69	32,82	42,35
138_A	Domineesweg 15	173155,72	518006,99	1,50	57,86	52,72	48,50	58,06
138_B	Domineesweg 15	173155,72	518006,99	4,50	59,62	54,46	50,27	59,82
139_A	Domineesweg 15	173155,72	518011,99	1,50	58,62	53,49	49,27	58,83
139_B	Domineesweg 15	173155,72	518011,99	4,50	60,33	55,17	50,98	60,53
140_A	Domineesweg 15	173155,72	518001,99	1,50	57,15	52,02	47,80	57,36
140_B	Domineesweg 15	173155,72	518001,99	4,50	58,91	53,75	49,56	59,11
141_A	Domineesweg 15	173150,86	517998,56	1,50	26,48	21,39	17,12	26,69
141_B	Domineesweg 15	173150,86	517998,56	4,50	26,89	21,75	17,53	27,09
129_A	Domineesweg 15	173133,31	518004,11	1,50	45,78	40,67	36,43	45,99
129_B	Domineesweg 15	173133,31	518004,11	4,50	46,77	41,58	37,41	46,96
130_A	Domineesweg 15	173130,91	518009,23	1,50	22,58	17,12	13,21	22,73
130_B	Domineesweg 15	173130,91	518009,23	4,50	25,84	20,27	16,46	25,97
131_A	Domineesweg 15	173123,66	518008,03	1,50	22,28	16,87	12,91	22,44
131_B	Domineesweg 15	173123,66	518008,03	4,50	24,93	19,41	15,55	25,07
132_A	Domineesweg 15	173118,81	518011,57	1,50	58,72	53,57	49,36	58,92
132_B	Domineesweg 15	173118,81	518011,57	4,50	60,47	55,31	51,12	60,67
133_A	Domineesweg 15	173123,66	518015,11	1,50	62,47	57,32	53,12	62,67
133_B	Domineesweg 15	173123,66	518015,11	4,50	64,12	58,94	54,76	64,32
134_A	Domineesweg 15	173130,91	518013,98	1,50	61,96	56,81	52,61	62,16
134_B	Domineesweg 15	173130,91	518013,98	4,50	63,70	58,52	54,34	63,90
135_A	Domineesweg 15	173144,52	518015,45	1,50	62,54	57,40	53,19	62,75
135_B	Domineesweg 15	173144,52	518015,45	4,50	64,15	58,98	54,79	64,35
136_A	Domineesweg 15	173139,52	518015,46	1,50	62,54	57,39	53,18	62,74
136_B	Domineesweg 15	173139,52	518015,46	4,50	64,16	58,99	54,80	64,36
137_A	Domineesweg 15	173149,52	518015,43	1,50	62,53	57,38	53,18	62,73
137_B	Domineesweg 15	173149,52	518015,43	4,50	64,13	58,96	54,77	64,33
150_A	Domineesweg 16A	173549,29	518100,90	1,50	29,84	24,27	20,46	29,97
150_B	Domineesweg 16A	173549,29	518100,90	4,50	14,91	9,04	5,58	15,02
151_A	Domineesweg 16A	173552,67	518096,74	1,50	58,51	53,34	49,15	58,71
151_B	Domineesweg 16A	173552,67	518096,74	4,50	60,07	54,88	50,72	60,27
152_A	Domineesweg 16A	173549,13	518092,58	1,50	62,10	56,93	52,74	62,30
152_B	Domineesweg 16A	173549,13	518092,58	4,50	63,65	58,46	54,29	63,84
153_A	Domineesweg 16B	173542,80	518104,90	1,50	47,44	42,26	38,09	47,64
153_B	Domineesweg 16B	173542,80	518104,90	4,50	14,89	9,16	5,59	15,03
154_A	Domineesweg 16B	173542,45	518092,58	1,50	62,10	56,93	52,74	62,30
154_B	Domineesweg 16B	173542,45	518092,58	4,50	63,65	58,46	54,30	63,85
155_A	Domineesweg 16C	173535,96	518092,58	1,50	62,06	56,89	52,70	62,26
155_B	Domineesweg 16C	173535,96	518092,58	4,50	63,63	58,44	54,27	63,82
156_A	Domineesweg 16D	173522,14	518099,60	1,50	57,84	52,68	48,49	58,04
156_B	Domineesweg 16D	173522,14	518099,60	4,50	59,54	54,35	50,18	59,73
157_A	Domineesweg 16D	173524,51	518108,27	1,50	49,58	44,50	40,23	49,80
157_B	Domineesweg 16D	173524,51	518108,27	4,50	50,70	45,57	41,35	50,91
158_A	Domineesweg 16D	173529,95	518109,96	1,50	26,54	20,70	17,12	26,62
158_B	Domineesweg 16D	173529,95	518109,96	4,50	14,68	9,40	5,47	14,92
159_A	Domineesweg 16D	173527,47	518092,58	1,50	62,09	56,92	52,73	62,29
159_B	Domineesweg 16D	173527,47	518092,58	4,50	63,64	58,46	54,28	63,84
126_A	Domineesweg 19	172765,18	518014,15	1,50	62,01	56,87	52,66	62,22
126_B	Domineesweg 19	172765,18	518014,15	4,50	63,64	58,46	54,28	63,84
127_A	Domineesweg 19	172772,43	518015,25	1,50	62,18	57,03	52,82	62,38
127_B	Domineesweg 19	172772,43	518015,25	4,50	63,79	58,63	54,44	63,99
128_A	Domineesweg 19	172777,27	518011,70	1,50	58,55	53,42	49,20	58,76

Alle getoonde dB-waarden zijn A-gewogen

Rapport: Resultatentabel  
 Model: Plan situatie Wegverkeer 2030  
 LAeq totaalresultaten voor toetspunten  
 Groep: Domineesweg  
 Groepsreductie: Nee

Naam	Toetspunt	Omschrijving	X	Y	Hoogte	Dag	Avond	Nacht	Lden
128_B	Domineesweg	19	172777,27	518011,70	4,50	60,24	55,08	50,89	60,44
160_A	Domineesweg	20A	173112,48	518094,25	1,50	58,32	53,20	48,97	58,53
160_B	Domineesweg	20A	173112,48	518094,25	4,50	60,09	54,93	50,73	60,29
161_A	Domineesweg	20A	173101,76	518087,72	1,50	62,65	57,49	53,29	62,85
161_B	Domineesweg	20A	173101,76	518087,72	4,50	64,25	59,07	54,89	64,45
162_A	Domineesweg	20A	173088,83	518090,09	1,50	61,88	56,74	52,53	62,09
162_B	Domineesweg	20A	173088,83	518090,09	4,50	63,55	58,38	54,19	63,75
163_A	Domineesweg	20A	173083,36	518095,88	1,50	56,31	51,27	46,97	56,54
163_B	Domineesweg	20A	173083,36	518095,88	4,50	58,22	53,13	48,87	58,43
146_A	Domineesweg	21	172230,15	518014,08	1,50	59,17	54,03	49,82	59,38
146_B	Domineesweg	21	172230,15	518014,08	4,50	60,76	55,59	51,40	60,96
147_A	Domineesweg	21	172225,45	518009,58	1,50	54,21	49,06	44,85	54,41
147_B	Domineesweg	21	172225,45	518009,58	4,50	55,26	50,11	45,90	55,46
148_A	Domineesweg	21	172221,01	518016,67	1,50	60,21	55,06	50,85	60,41
148_B	Domineesweg	21	172221,01	518016,67	4,50	61,68	56,51	52,31	61,87
149_A	Domineesweg	21	172225,78	518025,39	1,50	64,49	59,35	55,13	64,69
149_B	Domineesweg	21	172225,78	518025,39	4,50	65,66	60,51	56,30	65,86
164_A	Domineesweg	23	172147,19	518018,99	1,50	62,82	57,70	53,47	63,03
164_B	Domineesweg	23	172147,19	518018,99	4,50	64,36	59,20	55,00	64,56
165_A	Domineesweg	23	172154,87	518021,09	1,50	63,44	58,31	54,08	63,64
165_B	Domineesweg	23	172154,87	518021,09	4,50	64,84	59,69	55,48	65,04
166_A	Domineesweg	23	172162,49	518018,81	1,50	63,06	57,93	53,70	63,26
166_B	Domineesweg	23	172162,49	518018,81	4,50	64,49	59,34	55,13	64,69
167_A	Domineesweg	23	172167,12	518013,15	1,50	60,50	55,35	51,14	60,70
167_B	Domineesweg	23	172167,12	518013,15	4,50	62,09	56,93	52,74	62,29
168_A	Domineesweg	23	172154,70	518007,70	1,50	42,18	36,98	32,82	42,37
168_B	Domineesweg	23	172154,70	518007,70	4,50	43,38	38,16	34,01	43,57
169_A	Domineesweg	23	172139,23	518013,16	1,50	58,46	53,35	49,11	58,67
169_B	Domineesweg	23	172139,23	518013,16	4,50	60,15	55,02	50,80	60,36
5_A	Domineesweg	24	172174,60	518086,99	1,50	61,00	55,83	51,64	61,20
5_B	Domineesweg	24	172174,60	518086,99	4,50	62,30	57,12	52,94	62,50
6_A	Domineesweg	24	172170,46	518081,43	1,50	63,37	58,20	54,01	63,57
6_B	Domineesweg	24	172170,46	518081,43	4,50	64,63	59,44	55,27	64,82
7_A	Domineesweg	24	172165,61	518078,31	1,50	65,59	60,42	56,23	65,79
7_B	Domineesweg	24	172165,61	518078,31	4,50	66,57	61,39	57,21	66,77
8_A	Domineesweg	24	172160,77	518081,43	1,50	62,81	57,64	53,46	63,01
8_B	Domineesweg	24	172160,77	518081,43	4,50	64,01	58,82	54,64	64,20
9_A	Domineesweg	24 U	172158,82	518086,99	1,50	60,90	55,73	51,54	61,10
9_B	Domineesweg	24 U	172158,82	518086,99	4,50	62,23	57,05	52,87	62,43
24_A	Domineesweg	26	171999,51	518094,30	1,50	62,65	57,44	53,28	62,84
24_B	Domineesweg	26	171999,51	518094,30	4,50	64,08	58,87	54,72	64,27
25_A	Domineesweg	26	171999,47	518105,46	1,50	50,48	45,27	41,12	50,67
25_B	Domineesweg	26	171999,47	518105,46	4,50	36,25	30,74	26,88	36,39
39_A	Domineesweg	26	172022,08	518102,08	1,50	34,24	28,70	24,88	34,38
39_B	Domineesweg	26	172022,08	518102,08	4,50	31,66	26,19	22,31	31,82
40_A	Domineesweg	26	172025,38	518098,20	1,50	58,85	53,66	49,49	59,04
40_B	Domineesweg	26	172025,38	518098,20	4,50	60,37	55,18	51,01	60,56
41_A	Domineesweg	26	172020,15	518094,32	1,50	62,65	57,44	53,28	62,84
41_B	Domineesweg	26	172020,15	518094,32	4,50	64,07	58,86	54,71	64,26
42_A	Domineesweg	26	172011,98	518105,49	1,50	52,22	47,02	42,86	52,41
42_B	Domineesweg	26	172011,98	518105,49	4,50	45,26	40,05	35,90	45,45
43_A	Domineesweg	26	172011,94	518094,31	1,50	62,64	57,44	53,28	62,83
43_B	Domineesweg	26	172011,94	518094,31	4,50	64,08	58,87	54,71	64,27
44_A	Domineesweg	26	172005,74	518105,85	1,50	51,43	46,22	42,07	51,62
44_B	Domineesweg	26	172005,74	518105,85	4,50	36,93	31,40	27,56	37,07
45_A	Domineesweg	26	172005,75	518094,31	1,50	62,65	57,44	53,28	62,84
45_B	Domineesweg	26	172005,75	518094,31	4,50	64,08	58,87	54,72	64,27
10_A	Domineesweg	26 U	172111,75	518080,84	1,50	62,04	56,87	52,68	62,24
10_B	Domineesweg	26 U	172111,75	518080,84	4,50	63,14	57,95	53,77	63,33

Alle getoonde dB-waarden zijn A-gewogen



Rapport: Resultatentabel  
 Model: Plan situatie Wegverkeer 2030  
 LAeq totaalresultaten voor toetspunten  
 Groep: Domineesweg  
 Groepsreductie: Nee

Naam Toetspunt	Omschrijving	X	Y	Hoogte	Dag	Avond	Nacht	Lden
11_A	Domineesweg 26 U	172108,91	518077,85	1,50	65,66	60,50	56,31	65,86
11_B	Domineesweg 26 U	172108,91	518077,85	4,50	66,56	61,38	57,20	66,76
12_A	Domineesweg 26 U	172101,86	518086,01	1,50	62,12	56,94	52,75	62,31
12_B	Domineesweg 26 U	172101,86	518086,01	4,50	63,54	58,35	54,18	63,73
13_A	Domineesweg 26 U	172104,30	518091,14	1,50	59,61	54,42	50,24	59,80
13_B	Domineesweg 26 U	172104,30	518091,14	4,50	60,86	55,66	51,50	61,05
37_A	Domineesweg 32a	171101,84	518100,12	1,50	56,93	51,28	47,50	57,03
37_B	Domineesweg 32a	171101,84	518100,12	4,50	58,11	52,44	48,68	58,21
38_A	Domineesweg 32a	171098,15	518105,72	1,50	48,82	43,23	39,40	48,93
38_B	Domineesweg 32a	171097,95	518094,53	1,50	60,44	54,86	51,03	60,56
38_C	Domineesweg 32a	171098,15	518105,72	4,50	42,83	37,25	33,43	42,95
38_D	Domineesweg 32a	171097,95	518094,53	4,50	62,06	56,45	52,64	62,17
52_A	Domineesweg 32b	171089,56	518105,74	1,50	37,28	31,68	27,89	37,40
52_B	Domineesweg 32b	171090,63	518094,54	1,50	60,46	54,89	51,06	60,58
52_C	Domineesweg 32b	171089,56	518105,74	4,50	42,08	36,62	32,69	42,22
52_D	Domineesweg 32b	171090,63	518094,54	4,50	62,09	56,50	52,68	62,21
53_A	Domineesweg 32c	171082,39	518105,75	1,50	38,72	33,43	29,36	38,90
53_B	Domineesweg 32c	171083,56	518094,56	1,50	60,43	54,87	51,02	60,55
53_C	Domineesweg 32c	171082,39	518105,75	4,50	41,21	35,79	31,82	41,36
53_D	Domineesweg 32c	171083,56	518094,56	4,50	62,04	56,47	52,63	62,16
18_A	Domineesweg 32d	171074,69	518094,58	1,50	60,30	54,76	50,89	60,42
18_B	Domineesweg 32d	171074,69	518094,58	4,50	61,90	56,36	52,50	62,03
19_A	Domineesweg 32d	171069,25	518098,49	1,50	55,27	50,11	45,92	55,47
19_B	Domineesweg 32d	171069,25	518098,49	4,50	56,99	51,80	47,63	57,18
20_A	Domineesweg 32d	171077,01	518105,62	1,50	47,38	42,67	38,09	47,68
20_B	Domineesweg 32d	171077,01	518105,62	4,50	46,23	41,40	36,92	46,50
47_A	Domineesweg 36	170547,76	518269,04	1,50	59,57	54,99	50,31	59,90
47_B	Domineesweg 36	170547,76	518269,04	4,50	60,91	56,33	51,65	61,24
48_A	Domineesweg 36	170542,01	518272,96	1,50	58,13	53,60	48,88	58,47
48_B	Domineesweg 36	170542,01	518272,96	4,50	59,61	55,06	50,36	59,95
49_A	Domineesweg 36	170545,76	518276,86	1,50	52,51	47,98	43,26	52,85
49_B	Domineesweg 36	170545,76	518276,86	4,50	54,17	49,62	44,91	54,50
50_A	Domineesweg 36	170565,59	518272,91	1,50	54,89	50,26	45,62	55,21
50_B	Domineesweg 36	170565,59	518272,91	4,50	56,03	51,41	46,76	56,35
51_A	Domineesweg 36	170559,46	518269,03	1,50	58,71	54,12	49,45	59,04
51_B	Domineesweg 36	170559,46	518269,03	4,50	60,23	55,64	50,97	60,56
21_A	Domineesweg 36	170628,95	518215,79	1,50	57,11	52,49	47,85	57,43
21_B	Domineesweg 36	170628,95	518215,79	4,50	58,47	53,85	49,20	58,79
22_A	Domineesweg 36	170624,09	518212,67	1,50	61,19	56,60	51,93	61,52
22_B	Domineesweg 36	170624,09	518212,67	4,50	62,21	57,62	52,95	62,54
23_A	Domineesweg 36	170619,25	518215,81	1,50	60,78	56,21	51,53	61,11
23_B	Domineesweg 36	170619,25	518215,81	4,50	61,79	57,20	52,53	62,12
29_A	Domineesweg 38	170311,24	518424,64	1,50	58,58	54,04	49,33	58,92
29_B	Domineesweg 38	170311,24	518424,64	4,50	59,91	55,34	50,65	60,24
30_A	Domineesweg 38	170305,48	518424,78	1,50	61,25	56,69	52,00	61,59
30_B	Domineesweg 38	170305,48	518424,78	4,50	62,30	57,74	53,05	62,64
31_A	Domineesweg 38	170303,21	518430,08	1,50	59,28	54,71	50,03	59,61
31_B	Domineesweg 38	170303,21	518430,08	4,50	60,63	56,05	51,38	60,96
14_A	Foksdiep 15	171242,39	518746,77	1,50	28,89	23,52	19,53	29,06
14_B	Foksdiep 15	171242,39	518746,77	4,50	31,56	26,23	22,21	31,74
15_A	Foksdiep 15	171245,96	518740,75	1,50	33,14	27,69	23,78	33,30
15_B	Foksdiep 15	171245,96	518740,75	4,50	37,92	32,58	28,56	38,09
16_A	Foksdiep 15	171242,33	518734,77	1,50	35,52	29,90	26,14	35,64
16_B	Foksdiep 15	171242,33	518734,77	4,50	40,57	35,16	31,19	40,72
17_A	Foksdiep 15	171238,77	518740,79	1,50	32,65	26,86	23,25	32,74
17_B	Foksdiep 15	171238,77	518740,79	4,50	36,33	30,71	26,94	36,45
26_A	Foksdiep 27	171240,47	518650,47	1,50	32,01	26,51	22,64	32,15
26_B	Foksdiep 27	171240,47	518650,47	4,50	38,42	33,10	29,06	38,59
27_A	Foksdiep 27	171242,39	518642,53	1,50	36,23	30,81	26,86	36,39

Alle getoonde dB-waarden zijn A-gewogen

Rapport: Resultatentabel  
 Model: Plan situatie Wegverkeer 2030  
 LAeq totaalresultaten voor toetspunten  
 Groep: Domineesweg  
 Groepsreductie: Nee

Naam Toetspunt	Omschrijving	X	Y	Hoogte	Dag	Avond	Nacht	Lden
27_B	Foksdiep 27	171242,39	518642,53	4,50	38,62	33,14	29,24	38,76
28_A	Foksdiep 27	171234,10	518645,60	1,50	32,03	26,24	22,65	32,13
28_B	Foksdiep 27	171234,10	518645,60	4,50	35,89	30,24	26,51	36,01
55_A	Foksdiep 31	171241,16	518624,40	1,50	39,35	33,96	29,97	39,51
55_B	Foksdiep 31	171241,16	518624,40	4,50	40,76	35,27	31,38	40,90
56_A	Foksdiep 31	171245,30	518631,47	1,50	38,61	33,22	29,23	38,77
56_B	Foksdiep 31	171245,30	518631,47	4,50	41,42	36,00	32,04	41,57
57_A	Foksdiep 35	171245,06	518596,44	1,50	38,67	33,31	29,29	38,83
57_B	Foksdiep 35	171245,06	518596,44	4,50	41,15	35,71	31,76	41,30
58_A	Foksdiep 35	171240,50	518593,69	1,50	39,23	33,86	29,86	39,39
58_B	Foksdiep 35	171240,50	518593,69	4,50	41,53	36,08	32,15	41,68
59_A	Foksdiep 35	171245,12	518606,08	1,50	38,64	33,24	29,26	38,80
59_B	Foksdiep 35	171245,12	518606,08	4,50	41,53	36,09	32,14	41,68
35_A	Foksdiep 39	171246,33	518578,09	1,50	38,92	33,52	29,53	39,07
35_B	Foksdiep 39	171246,33	518578,09	4,50	41,64	36,19	32,25	41,78
36_A	Foksdiep 39	171241,21	518572,67	1,50	39,26	33,82	29,87	39,41
36_B	Foksdiep 39	171241,21	518572,67	4,50	40,88	35,35	31,49	41,01
60_A	Foksdiep 41	171239,56	518533,46	1,50	41,04	35,63	31,65	41,19
60_B	Foksdiep 41	171239,56	518533,46	4,50	42,47	36,97	33,08	42,61
61_A	Foksdiep 41	171244,67	518541,61	1,50	39,60	34,21	30,21	39,75
61_B	Foksdiep 41	171244,67	518541,61	4,50	41,47	35,98	32,08	41,61
63_A	Foksdiep 43	171232,09	518521,99	1,50	39,67	34,28	30,29	39,83
63_B	Foksdiep 43	171232,09	518521,99	4,50	40,98	35,50	31,59	41,12
62_A	Foksdiep 43	171224,94	518511,92	1,50	40,60	35,22	31,21	40,75
62_B	Foksdiep 43	171224,94	518511,92	4,50	42,36	36,94	32,98	42,51
33_A	Foksdiep 47	171195,74	518512,04	1,50	40,64	35,27	31,26	40,80
33_B	Foksdiep 47	171195,74	518512,04	4,50	42,28	36,84	32,89	42,43
34_A	Foksdiep 47	171187,46	518511,05	1,50	41,49	36,11	32,11	41,65
34_B	Foksdiep 47	171187,46	518511,05	4,50	42,89	37,45	33,51	43,04
54_A	Foksdiep 5	171237,25	518872,85	1,50	37,65	32,14	28,27	37,79
54_B	Foksdiep 5	171237,25	518872,85	4,50	40,68	35,24	31,30	40,83
64_A	Foksdiep 51	171169,20	518512,27	1,50	41,25	35,87	31,87	41,41
64_B	Foksdiep 51	171169,20	518512,27	4,50	42,77	37,34	33,39	42,92
32_A	Foksdiep 55	171151,28	518520,26	1,50	38,67	33,15	29,27	38,80
32_B	Foksdiep 55	171151,28	518520,26	4,50	40,12	34,53	30,71	40,24
65_A	Foksdiep 63	171077,18	518512,97	1,50	40,16	34,81	30,79	40,33
65_B	Foksdiep 63	171077,18	518512,97	4,50	42,01	36,60	32,63	42,16
1_A	Foksdiep 9	171231,11	518805,02	1,50	25,41	19,69	16,02	25,52
1_B	Foksdiep 9	171231,11	518805,02	4,50	28,24	22,58	18,85	28,35
2_A	Foksdiep 9	171240,16	518798,26	1,50	32,61	27,06	23,22	32,74
2_B	Foksdiep 9	171240,16	518798,26	4,50	37,77	32,41	28,40	37,94
3_A	Foksdiep 9	171236,07	518791,57	1,50	35,69	30,09	26,31	35,82
3_B	Foksdiep 9	171236,07	518791,57	4,50	40,20	34,75	30,82	40,35
4_A	Foksdiep 9	171211,97	518799,94	1,50	33,32	27,62	23,94	33,43
4_B	Foksdiep 9	171211,97	518799,94	4,50	36,28	30,69	26,90	36,41
88_A	Monnikenweg 10A	172852,40	516479,85	1,50	8,07	1,60	-1,40	8,05
88_B	Monnikenweg 10A	172852,40	516479,85	4,50	9,74	3,19	0,27	9,71
89_A	Monnikenweg 10A	172852,33	516491,88	1,50	31,11	25,72	21,74	31,27
89_B	Monnikenweg 10A	172852,33	516491,88	4,50	32,24	26,71	22,86	32,38
86_A	Monnikenweg 10B	172845,81	516479,85	1,50	8,22	1,74	-1,25	8,20
86_B	Monnikenweg 10B	172845,81	516479,85	4,50	9,84	3,28	0,36	9,81
87_A	Monnikenweg 10B	172845,77	516491,86	1,50	31,32	25,92	21,94	31,48
87_B	Monnikenweg 10B	172845,77	516491,86	4,50	32,43	26,91	23,05	32,57
92_A	Monnikenweg 10C	172839,11	516479,85	1,50	10,30	3,81	0,82	10,27
92_B	Monnikenweg 10C	172839,11	516479,85	4,50	11,76	5,20	2,28	11,73
93_A	Monnikenweg 10C	172837,57	516490,70	1,50	28,19	22,84	18,82	28,36
93_B	Monnikenweg 10C	172837,57	516490,70	4,50	31,53	26,01	22,14	31,66
83_A	Monnikenweg 10D	172821,37	516488,17	1,50	28,69	23,17	19,30	28,82
83_B	Monnikenweg 10D	172821,37	516488,17	4,50	31,04	25,59	21,66	31,19

Alle getoonde dB-waarden zijn A-gewogen

Rapport: Resultatentabel  
 Model: Plan situatie Wegverkeer 2030  
 LAeq totaalresultaten voor toetspunten  
 Groep: Domineesweg  
 Groepsreductie: Nee

Naam	Toetspunt	Omschrijving	X	Y	Hoogte	Dag	Avond	Nacht	Lden
84_A	Monnikenweg	10D	172824,87	516484,01	1,50	25,89	20,45	16,55	26,05
84_B	Monnikenweg	10D	172824,87	516484,01	4,50	27,50	22,19	18,13	27,67
85_A	Monnikenweg	10D	172821,36	516479,85	1,50	10,61	4,10	1,14	10,59
85_B	Monnikenweg	10D	172821,36	516479,85	4,50	11,88	5,33	2,41	11,85
170_A	Monnikenweg	10E	172813,92	516490,32	1,50	30,32	24,83	20,93	30,46
170_B	Monnikenweg	10E	172813,92	516490,32	4,50	30,53	25,14	21,16	30,69
82_A	Monnikenweg	10E	172814,77	516479,85	1,50	6,68	0,16	-2,79	6,65
82_B	Monnikenweg	10E	172814,77	516479,85	4,50	7,60	1,04	-1,88	7,57
90_A	Monnikenweg	10F	172808,28	516479,85	1,50	6,48	-0,02	-2,99	6,46
90_B	Monnikenweg	10F	172808,28	516479,85	4,50	7,55	0,99	-1,93	7,52
91_A	Monnikenweg	10F	172804,87	516484,01	1,50	28,62	22,86	19,21	28,71
91_B	Monnikenweg	10F	172804,87	516484,01	4,50	29,03	23,29	19,62	29,13
78_A	Monnikenweg	12	172761,27	516441,59	1,50	27,10	21,56	17,72	27,24
78_B	Monnikenweg	12	172761,27	516441,59	4,50	27,98	22,47	18,60	28,12
79_A	Monnikenweg	12	172757,72	516436,75	1,50	9,26	2,82	-0,20	9,25
79_B	Monnikenweg	12	172757,72	516436,75	4,50	10,72	4,19	1,25	10,69
80_A	Monnikenweg	12	172754,20	516441,62	1,50	17,92	12,42	8,55	18,06
80_B	Monnikenweg	12	172754,20	516441,62	4,50	19,57	14,01	10,20	19,71
81_A	Monnikenweg	12	172712,33	516475,02	1,50	28,56	22,90	19,17	28,67
81_B	Monnikenweg	12	172712,33	516475,02	4,50	29,14	23,40	19,75	29,24
74_A	Monnikenweg	7	173277,21	516422,59	1,50	3,35	-2,74	-6,00	3,42
74_B	Monnikenweg	7	173277,21	516422,59	4,50	8,19	2,09	-1,15	8,26
75_A	Monnikenweg	7	173268,83	516425,63	1,50	26,88	21,44	17,50	27,03
75_B	Monnikenweg	7	173268,83	516425,63	4,50	28,87	23,29	19,48	29,00
76_A	Monnikenweg	7	173274,48	516428,76	1,50	29,19	23,87	19,82	29,36
76_B	Monnikenweg	7	173274,48	516428,76	4,50	30,39	24,95	21,01	30,54
77_A	Monnikenweg	7	173280,18	516425,68	1,50	25,84	20,55	16,47	26,02
77_B	Monnikenweg	7	173280,18	516425,68	4,50	26,77	21,38	17,39	26,93
101_A	Monnikenweg	8	173135,32	516483,60	1,50	10,10	4,10	0,70	10,17
101_B	Monnikenweg	8	173135,32	516483,60	4,50	13,21	7,21	3,81	13,28
102_A	Monnikenweg	8	173131,78	516478,76	1,50	--	--	--	--
102_B	Monnikenweg	8	173131,78	516478,76	4,50	--	--	--	--
103_A	Monnikenweg	8	173128,24	516483,60	1,50	29,16	23,57	19,78	29,29
103_B	Monnikenweg	8	173128,24	516483,60	4,50	29,73	24,08	20,34	29,85
104_A	Monnikenweg	8	173127,84	516504,57	1,50	28,67	23,06	19,29	28,80
104_B	Monnikenweg	8	173127,84	516504,57	4,50	29,38	23,70	19,99	29,49
105_A	Monnikenweg	8	173136,24	516515,90	1,50	25,07	19,46	15,73	25,21
105_B	Monnikenweg	8	173136,24	516515,90	4,50	26,50	20,81	17,16	26,63
106_A	Monnikenweg	8	173150,17	516527,27	1,50	26,30	20,82	16,94	26,45
106_B	Monnikenweg	8	173150,17	516527,27	4,50	27,14	21,59	17,78	27,28
107_A	Monnikenweg	8	173162,88	516542,42	1,50	31,16	25,83	21,79	31,33
107_B	Monnikenweg	8	173162,88	516542,42	4,50	32,52	27,03	23,14	32,66
108_A	Monnikenweg	8	173175,59	516532,20	1,50	29,49	24,20	20,12	29,67
108_B	Monnikenweg	8	173175,59	516532,20	4,50	30,32	24,95	20,94	30,48
109_A	Monnikenweg	8	173182,31	516508,35	1,50	27,61	22,31	18,25	27,79
109_B	Monnikenweg	8	173182,31	516508,35	4,50	28,29	22,92	18,92	28,45
96_A	Monnikenweg	8A	173216,81	516500,30	1,50	31,08	25,65	21,70	31,23
96_B	Monnikenweg	8A	173216,81	516500,30	4,50	31,89	26,39	22,50	32,03
97_A	Monnikenweg	8A	173216,73	516493,74	1,50	23,09	17,67	13,71	23,24
97_B	Monnikenweg	8A	173216,73	516493,74	4,50	23,38	17,93	14,01	23,53
94_A	Monnikenweg	8B	173209,09	516493,74	1,50	21,51	16,16	12,14	21,68
94_B	Monnikenweg	8B	173209,09	516493,74	4,50	22,32	16,97	12,95	22,49
95_A	Monnikenweg	8B	173207,40	516504,20	1,50	29,53	24,26	20,17	29,71
95_B	Monnikenweg	8B	173207,40	516504,20	4,50	30,58	25,20	21,21	30,74
70_A	Zuidermeerweg	39	172799,70	516185,11	1,50	26,36	20,69	16,96	26,47
70_B	Zuidermeerweg	39	172799,70	516185,11	4,50	27,60	21,83	18,20	27,70
71_A	Zuidermeerweg	39	172799,06	516193,73	1,50	26,38	20,73	16,99	26,50
71_B	Zuidermeerweg	39	172799,06	516193,73	4,50	27,91	22,08	18,50	27,99
72_A	Zuidermeerweg	39	172800,05	516197,92	1,50	29,37	23,85	19,98	29,50

Alle getoonde dB-waarden zijn A-gewogen

Rapport: Resultatentabel  
Model: Plan situatie Wegverkeer 2030  
LAEq totaalresultaten voor toetspunten  
Groep: Domineesweg  
Groepsreductie: Nee

Naam	Toetspunt	Omschrijving	X	Y	Hoogte	Dag	Avond	Nacht	Lden
72_B	Zuidermeerweg 39	172800,05	516197,92	4,50	30,89	25,27	21,49	31,01	
73_A	Zuidermeerweg 39	172805,74	516194,82	1,50	27,77	22,30	18,38	27,91	
73_B	Zuidermeerweg 39	172805,74	516194,82	4,50	29,22	23,69	19,83	29,35	
100_A	Zuidermeerweg 43	172596,27	516514,43	1,50	32,60	27,09	23,21	32,74	
100_B	Zuidermeerweg 43	172596,27	516514,43	4,50	33,25	27,67	23,86	33,38	
98_A	Zuidermeerweg 43	172601,96	516511,33	1,50	30,86	25,44	21,48	31,01	
98_B	Zuidermeerweg 43	172601,96	516511,33	4,50	31,35	25,87	21,96	31,49	
99_A	Zuidermeerweg 43	172594,16	516506,20	1,50	31,61	25,99	22,21	31,73	
99_B	Zuidermeerweg 43	172594,16	516506,20	4,50	31,55	25,84	22,15	31,65	
110_A	Zuidermeerweg 45	172312,46	516956,69	1,50	35,61	30,26	26,23	35,77	
110_B	Zuidermeerweg 45	172312,46	516956,69	4,50	36,76	31,25	27,36	36,89	
111_A	Zuidermeerweg 45	172317,39	516954,82	1,50	33,88	28,61	24,50	34,05	
111_B	Zuidermeerweg 45	172317,39	516954,82	4,50	34,66	29,29	25,28	34,82	
112_A	Zuidermeerweg 45	172322,08	516947,87	1,50	34,13	28,86	24,76	34,31	
112_B	Zuidermeerweg 45	172322,08	516947,87	4,50	34,85	29,50	25,47	35,01	
113_A	Zuidermeerweg 45	172316,98	516944,18	1,50	18,77	12,67	9,34	18,81	
113_B	Zuidermeerweg 45	172316,98	516944,18	4,50	21,71	15,70	12,30	21,77	
114_A	Zuidermeerweg 45	172307,96	516943,13	1,50	31,28	25,78	21,89	31,42	
114_B	Zuidermeerweg 45	172307,96	516943,13	4,50	32,67	27,00	23,28	32,78	
115_A	Zuidermeerweg 45	172311,49	516952,50	1,50	33,38	27,94	24,00	33,53	
115_B	Zuidermeerweg 45	172311,49	516952,50	4,50	34,96	29,31	25,56	35,07	
116_A	Zuidermeerweg 49	172114,83	517269,26	1,50	37,64	32,33	28,26	37,81	
116_B	Zuidermeerweg 49	172114,83	517269,26	4,50	38,34	32,96	28,96	38,50	
117_A	Zuidermeerweg 49	172115,43	517262,68	1,50	29,39	23,86	19,99	29,52	
117_B	Zuidermeerweg 49	172115,43	517262,68	4,50	30,19	24,57	20,79	30,31	
118_A	Zuidermeerweg 49	172107,33	517259,69	1,50	26,06	20,34	16,65	26,16	
118_B	Zuidermeerweg 49	172107,33	517259,69	4,50	26,98	21,16	17,55	27,06	
119_A	Zuidermeerweg 49	172103,79	517265,08	1,50	40,46	34,92	31,06	40,59	
119_B	Zuidermeerweg 49	172103,79	517265,08	4,50	40,69	35,15	31,29	40,82	
171_A	Zuidermeerweg 49	172106,82	517274,60	1,50	41,90	36,45	32,51	42,04	
171_B	Zuidermeerweg 49	172106,82	517274,60	4,50	42,15	36,69	32,77	42,30	
46_A	Zuidoostrak 12	170266,74	518490,52	1,50	51,55	47,01	42,31	51,89	
46_B	Zuidoostrak 12	170266,74	518490,52	4,50	53,13	48,56	43,89	53,47	

Alle getoonde dB-waarden zijn A-gewogen

Rapport: Resultatentabel  
 Model: Plan situatie Wegverkeer 2030  
 Groep: LAeq totaalresultaten voor toetspunten  
 Zuidermeer  
 Groepsreductie: Nee

Naam Toetspunt	Omschrijving	X	Y	Hoogte	Dag	Avond	Nacht	Lden
66_A	De Hors 2	171125,05	518340,09	1,50	15,92	12,25	6,44	16,34
66_B	De Hors 2	171125,05	518340,09	4,50	22,01	18,56	12,56	22,49
67_A	De Hors 2	171119,69	518343,97	1,50	14,56	10,90	5,08	14,98
67_B	De Hors 2	171119,69	518343,97	4,50	22,08	18,62	12,62	22,55
68_A	De Hors 2	171125,11	518347,77	1,50	4,87	1,32	-4,59	5,32
68_B	De Hors 2	171125,11	518347,77	4,50	12,57	9,20	3,13	13,07
69_A	De Hors 2	171130,47	518343,89	1,50	15,89	12,46	6,44	16,37
69_B	De Hors 2	171130,47	518343,89	4,50	19,64	16,28	10,21	20,14
138_A	Domineesweg 15	173155,72	518006,99	1,50	4,94	1,49	-4,51	5,42
138_B	Domineesweg 15	173155,72	518006,99	4,50	5,64	2,14	-3,81	6,11
139_A	Domineesweg 15	173155,72	518011,99	1,50	2,28	-1,28	-7,18	2,73
139_B	Domineesweg 15	173155,72	518011,99	4,50	3,01	-0,61	-6,46	3,45
140_A	Domineesweg 15	173155,72	518001,99	1,50	3,29	-0,07	-6,15	3,79
140_B	Domineesweg 15	173155,72	518001,99	4,50	3,97	0,56	-5,48	4,46
141_A	Domineesweg 15	173150,86	517998,56	1,50	4,42	0,85	-5,04	4,87
141_B	Domineesweg 15	173150,86	517998,56	4,50	6,97	3,24	-2,52	7,38
129_A	Domineesweg 15	173133,31	518004,11	1,50	19,94	16,35	10,47	20,38
129_B	Domineesweg 15	173133,31	518004,11	4,50	20,58	16,95	11,10	21,01
130_A	Domineesweg 15	173130,91	518009,23	1,50	19,35	15,69	9,87	19,77
130_B	Domineesweg 15	173130,91	518009,23	4,50	19,81	16,11	10,32	20,22
131_A	Domineesweg 15	173123,66	518008,03	1,50	20,63	17,07	11,17	21,08
131_B	Domineesweg 15	173123,66	518008,03	4,50	21,38	17,79	11,90	21,82
132_A	Domineesweg 15	173118,81	518011,57	1,50	18,08	14,54	8,62	18,54
132_B	Domineesweg 15	173118,81	518011,57	4,50	19,04	15,46	9,57	19,48
133_A	Domineesweg 15	173123,66	518015,11	1,50	1,24	-1,98	-8,18	1,78
133_B	Domineesweg 15	173123,66	518015,11	4,50	3,08	-0,14	-6,34	3,62
134_A	Domineesweg 15	173130,91	518013,98	1,50	3,48	-0,24	-6,01	3,89
134_B	Domineesweg 15	173130,91	518013,98	4,50	3,73	0,00	-5,76	4,14
135_A	Domineesweg 15	173144,52	518015,45	1,50	8,99	5,29	-0,50	9,40
135_B	Domineesweg 15	173144,52	518015,45	4,50	9,30	5,58	-0,19	9,71
136_A	Domineesweg 15	173139,52	518015,46	1,50	8,27	4,56	-1,22	8,68
136_B	Domineesweg 15	173139,52	518015,46	4,50	8,59	4,86	-0,90	9,00
137_A	Domineesweg 15	173149,52	518015,43	1,50	9,07	5,38	-0,41	9,49
137_B	Domineesweg 15	173149,52	518015,43	4,50	9,41	5,69	-0,08	9,82
150_A	Domineesweg 16A	173549,29	518100,90	1,50	--	--	--	--
150_B	Domineesweg 16A	173549,29	518100,90	4,50	--	--	--	--
151_A	Domineesweg 16A	173552,67	518096,74	1,50	12,22	8,54	2,74	12,64
151_B	Domineesweg 16A	173552,67	518096,74	4,50	13,55	9,86	4,07	13,97
152_A	Domineesweg 16A	173549,13	518092,58	1,50	17,20	13,57	7,73	17,63
152_B	Domineesweg 16A	173549,13	518092,58	4,50	17,72	14,08	8,25	18,15
153_A	Domineesweg 16B	173542,80	518104,90	1,50	--	--	--	--
153_B	Domineesweg 16B	173542,80	518104,90	4,50	--	--	--	--
154_A	Domineesweg 16B	173542,45	518092,58	1,50	17,05	13,43	7,58	17,49
154_B	Domineesweg 16B	173542,45	518092,58	4,50	17,56	13,93	8,09	17,99
155_A	Domineesweg 16C	173535,96	518092,58	1,50	16,93	13,31	7,46	17,37
155_B	Domineesweg 16C	173535,96	518092,58	4,50	17,55	13,92	8,08	17,98
156_A	Domineesweg 16D	173522,14	518099,60	1,50	15,27	11,65	5,80	15,71
156_B	Domineesweg 16D	173522,14	518099,60	4,50	15,72	12,07	6,24	16,15
157_A	Domineesweg 16D	173524,51	518108,27	1,50	13,35	9,79	3,88	13,80
157_B	Domineesweg 16D	173524,51	518108,27	4,50	14,15	10,54	4,68	14,59
158_A	Domineesweg 16D	173529,95	518109,96	1,50	-14,21	-17,81	-23,68	-13,77
158_B	Domineesweg 16D	173529,95	518109,96	4,50	--	--	--	--
159_A	Domineesweg 16D	173527,47	518092,58	1,50	16,86	13,25	7,39	17,30
159_B	Domineesweg 16D	173527,47	518092,58	4,50	17,56	13,93	8,09	17,99
126_A	Domineesweg 19	172765,18	518014,15	1,50	-13,38	-16,89	-22,84	-12,92
126_B	Domineesweg 19	172765,18	518014,15	4,50	-10,72	-14,21	-20,17	-10,25
127_A	Domineesweg 19	172772,43	518015,25	1,50	--	--	--	--
127_B	Domineesweg 19	172772,43	518015,25	4,50	--	--	--	--
128_A	Domineesweg 19	172777,27	518011,70	1,50	6,48	3,09	-2,96	6,97

Alle getoonde dB-waarden zijn A-gewogen

Rapport: Resultatentabel  
 Model: Plan situatie Wegverkeer 2030  
 LAeq totaalresultaten voor toetspunten  
 Groep: Zuidermeer  
 Groepsreductie: Nee

Naam Toetspunt	Omschrijving	X	Y	Hoogte	Dag	Avond	Nacht	Lden
128_B	Domineesweg 19	172777,27	518011,70	4,50	7,89	4,42	-1,56	8,36
160_A	Domineesweg 20A	173112,48	518094,25	1,50	-1,16	-4,93	-10,65	-0,76
160_B	Domineesweg 20A	173112,48	518094,25	4,50	-0,01	-3,89	-9,51	0,36
161_A	Domineesweg 20A	173101,76	518087,72	1,50	18,24	14,70	8,77	18,69
161_B	Domineesweg 20A	173101,76	518087,72	4,50	19,13	15,56	9,66	19,58
162_A	Domineesweg 20A	173088,83	518090,09	1,50	19,14	15,67	9,68	19,61
162_B	Domineesweg 20A	173088,83	518090,09	4,50	20,39	16,87	10,93	20,85
163_A	Domineesweg 20A	173083,36	518095,88	1,50	17,52	14,03	8,06	17,99
163_B	Domineesweg 20A	173083,36	518095,88	4,50	18,82	15,27	9,36	19,27
146_A	Domineesweg 21	172230,15	518014,08	1,50	13,86	10,33	4,39	14,31
146_B	Domineesweg 21	172230,15	518014,08	4,50	14,13	10,59	4,67	14,59
147_A	Domineesweg 21	172225,45	518009,58	1,50	27,06	23,65	17,61	27,55
147_B	Domineesweg 21	172225,45	518009,58	4,50	28,16	24,73	18,71	28,64
148_A	Domineesweg 21	172221,01	518016,67	1,50	24,85	21,36	15,40	25,32
148_B	Domineesweg 21	172221,01	518016,67	4,50	26,45	22,93	16,99	26,91
149_A	Domineesweg 21	172225,78	518025,39	1,50	15,96	12,52	6,51	16,44
149_B	Domineesweg 21	172225,78	518025,39	4,50	16,72	13,26	7,27	17,20
164_A	Domineesweg 23	172147,19	518018,99	1,50	24,68	21,39	15,26	25,20
164_B	Domineesweg 23	172147,19	518018,99	4,50	25,29	21,99	15,86	25,81
165_A	Domineesweg 23	172154,87	518021,09	1,50	22,92	19,61	13,48	23,43
165_B	Domineesweg 23	172154,87	518021,09	4,50	23,90	20,57	14,46	24,41
166_A	Domineesweg 23	172162,49	518018,81	1,50	20,59	17,21	11,15	21,09
166_B	Domineesweg 23	172162,49	518018,81	4,50	21,98	18,60	12,54	22,48
167_A	Domineesweg 23	172167,12	518013,15	1,50	20,55	17,24	11,12	21,07
167_B	Domineesweg 23	172167,12	518013,15	4,50	22,82	19,47	13,38	23,32
168_A	Domineesweg 23	172154,70	518007,70	1,50	32,50	29,13	23,06	33,00
168_B	Domineesweg 23	172154,70	518007,70	4,50	33,02	29,64	23,57	33,51
169_A	Domineesweg 23	172139,23	518013,16	1,50	31,81	28,45	22,37	32,31
169_B	Domineesweg 23	172139,23	518013,16	4,50	32,46	29,09	23,02	32,96
5_A	Domineesweg 24	172174,60	518086,99	1,50	20,54	16,87	11,07	20,97
5_B	Domineesweg 24	172174,60	518086,99	4,50	22,14	18,48	12,66	22,56
6_A	Domineesweg 24	172170,46	518081,43	1,50	19,29	15,60	9,81	19,71
6_B	Domineesweg 24	172170,46	518081,43	4,50	22,00	18,33	12,52	22,42
7_A	Domineesweg 24	172165,61	518078,31	1,50	30,07	26,75	20,63	30,58
7_B	Domineesweg 24	172165,61	518078,31	4,50	30,62	27,28	21,19	31,13
8_A	Domineesweg 24	172160,77	518081,43	1,50	30,60	27,25	21,15	31,10
8_B	Domineesweg 24	172160,77	518081,43	4,50	30,91	27,56	21,47	31,41
9_A	Domineesweg 24 U	172158,82	518086,99	1,50	30,46	27,11	21,02	30,96
9_B	Domineesweg 24 U	172158,82	518086,99	4,50	30,74	27,38	21,30	31,24
24_A	Domineesweg 26	171999,51	518094,30	1,50	35,13	31,85	25,70	35,65
24_B	Domineesweg 26	171999,51	518094,30	4,50	35,41	32,10	25,97	35,92
25_A	Domineesweg 26	171999,47	518105,46	1,50	26,01	22,62	16,56	26,50
25_B	Domineesweg 26	171999,47	518105,46	4,50	0,74	-3,26	-8,78	1,08
39_A	Domineesweg 26	172022,08	518102,08	1,50	11,09	7,35	1,61	11,50
39_B	Domineesweg 26	172022,08	518102,08	4,50	7,08	3,68	-2,36	7,57
40_A	Domineesweg 26	172025,38	518098,20	1,50	23,98	20,44	14,51	24,43
40_B	Domineesweg 26	172025,38	518098,20	4,50	24,51	20,94	15,04	24,96
41_A	Domineesweg 26	172020,15	518094,32	1,50	34,57	31,27	25,14	35,09
41_B	Domineesweg 26	172020,15	518094,32	4,50	34,85	31,55	25,42	35,37
42_A	Domineesweg 26	172011,98	518105,49	1,50	30,55	27,33	21,13	31,09
42_B	Domineesweg 26	172011,98	518105,49	4,50	24,55	21,31	15,12	25,08
43_A	Domineesweg 26	172011,94	518094,31	1,50	34,73	31,44	25,30	35,25
43_B	Domineesweg 26	172011,94	518094,31	4,50	35,03	31,71	25,59	35,54
44_A	Domineesweg 26	172005,74	518105,85	1,50	30,57	27,34	21,15	31,11
44_B	Domineesweg 26	172005,74	518105,85	4,50	11,24	7,21	1,72	11,58
45_A	Domineesweg 26	172005,75	518094,31	1,50	34,90	31,62	25,48	35,43
45_B	Domineesweg 26	172005,75	518094,31	4,50	35,19	31,88	25,75	35,70
10_A	Domineesweg 26 U	172111,75	518080,84	1,50	20,78	17,19	11,31	21,22
10_B	Domineesweg 26 U	172111,75	518080,84	4,50	22,22	18,65	12,75	22,67

Alle getoonde dB-waarden zijn A-gewogen

Rapport: Resultatentabel  
 Model: Plan situatie Wegverkeer 2030  
 LAeq totaalresultaten voor toetspunten  
 Groep: Zuidermeer  
 Groepsreductie: Nee

Naam Toetspunt	Omschrijving	X	Y	Hoogte	Dag	Avond	Nacht	Lden
11_A	Domineesweg 26 U	172108,91	518077,85	1,50	31,92	28,59	22,48	32,43
11_B	Domineesweg 26 U	172108,91	518077,85	4,50	32,54	29,18	23,09	33,04
12_A	Domineesweg 26 U	172101,86	518086,01	1,50	33,64	30,31	24,21	34,15
12_B	Domineesweg 26 U	172101,86	518086,01	4,50	34,00	30,65	24,56	34,50
13_A	Domineesweg 26 U	172104,30	518091,14	1,50	33,73	30,48	24,30	34,26
13_B	Domineesweg 26 U	172104,30	518091,14	4,50	33,93	30,67	24,50	34,46
37_A	Domineesweg 32a	171101,84	518100,12	1,50	28,22	24,83	18,78	28,71
37_B	Domineesweg 32a	171101,84	518100,12	4,50	30,05	26,60	20,60	30,53
38_A	Domineesweg 32a	171098,15	518105,72	1,50	19,27	15,81	9,82	19,75
38_A	Domineesweg 32a	171097,95	518094,53	1,50	27,43	24,02	17,98	27,92
38_B	Domineesweg 32a	171098,15	518105,72	4,50	25,05	21,59	15,59	25,52
38_B	Domineesweg 32a	171097,95	518094,53	4,50	27,97	24,50	18,52	28,44
52_A	Domineesweg 32b	171089,56	518105,74	1,50	7,64	3,73	-1,86	8,01
52_A	Domineesweg 32b	171090,63	518094,54	1,50	27,25	23,85	17,81	27,74
52_B	Domineesweg 32b	171089,56	518105,74	4,50	11,56	7,82	2,07	11,96
52_B	Domineesweg 32b	171090,63	518094,54	4,50	27,69	24,23	18,24	28,17
53_A	Domineesweg 32c	171082,39	518105,75	1,50	6,52	2,67	-2,98	6,90
53_A	Domineesweg 32c	171083,56	518094,56	1,50	27,33	23,91	17,88	27,81
53_B	Domineesweg 32c	171082,39	518105,75	4,50	9,84	6,02	0,35	10,23
53_B	Domineesweg 32c	171083,56	518094,56	4,50	27,68	24,21	18,23	28,15
18_A	Domineesweg 32d	171074,69	518094,58	1,50	27,44	23,99	17,98	27,92
18_B	Domineesweg 32d	171074,69	518094,58	4,50	27,66	24,19	18,21	28,13
19_A	Domineesweg 32d	171069,25	518098,49	1,50	-4,14	-8,34	-13,68	-3,84
19_B	Domineesweg 32d	171069,25	518098,49	4,50	3,12	-0,74	-6,38	3,50
20_A	Domineesweg 32d	171077,01	518105,62	1,50	-5,27	-9,45	-14,80	-4,97
20_B	Domineesweg 32d	171077,01	518105,62	4,50	2,17	-1,66	-7,33	2,55
47_A	Domineesweg 36	170547,76	518269,04	1,50	18,27	14,78	8,81	18,74
47_B	Domineesweg 36	170547,76	518269,04	4,50	20,43	17,01	10,99	20,92
48_A	Domineesweg 36	170542,01	518272,96	1,50	13,42	9,77	3,94	13,85
48_B	Domineesweg 36	170542,01	518272,96	4,50	16,34	12,69	6,86	16,77
49_A	Domineesweg 36	170545,76	518276,86	1,50	13,98	10,38	4,51	14,42
49_B	Domineesweg 36	170545,76	518276,86	4,50	16,94	13,34	7,47	17,38
50_A	Domineesweg 36	170565,59	518272,91	1,50	18,64	15,22	9,20	19,13
50_B	Domineesweg 36	170565,59	518272,91	4,50	21,22	17,83	11,78	21,71
51_A	Domineesweg 36	170559,46	518269,03	1,50	19,19	15,79	9,75	19,68
51_B	Domineesweg 36	170559,46	518269,03	4,50	21,39	18,02	11,95	21,89
21_A	Domineesweg 36	170628,95	518215,79	1,50	17,86	14,32	8,40	18,32
21_B	Domineesweg 36	170628,95	518215,79	4,50	19,94	16,37	10,48	20,39
22_A	Domineesweg 36	170624,09	518212,67	1,50	18,51	15,02	9,05	18,98
22_B	Domineesweg 36	170624,09	518212,67	4,50	20,18	16,65	10,72	20,64
23_A	Domineesweg 36	170619,25	518215,81	1,50	8,55	4,65	-0,95	8,92
23_B	Domineesweg 36	170619,25	518215,81	4,50	11,88	8,17	2,41	12,30
29_A	Domineesweg 38	170311,24	518424,64	1,50	8,72	4,94	-0,77	9,12
29_B	Domineesweg 38	170311,24	518424,64	4,50	14,93	11,40	5,47	15,39
30_A	Domineesweg 38	170305,48	518424,78	1,50	4,63	0,71	-4,88	4,99
30_B	Domineesweg 38	170305,48	518424,78	4,50	5,60	1,58	-3,91	5,94
31_A	Domineesweg 38	170303,21	518430,08	1,50	10,85	7,20	1,38	11,28
31_B	Domineesweg 38	170303,21	518430,08	4,50	13,85	10,12	4,37	14,26
14_A	Foksdiep 15	171242,39	518746,77	1,50	--	--	--	--
14_B	Foksdiep 15	171242,39	518746,77	4,50	--	--	--	--
15_A	Foksdiep 15	171245,96	518740,75	1,50	14,84	11,18	5,36	15,26
15_B	Foksdiep 15	171245,96	518740,75	4,50	23,55	20,06	14,10	24,02
16_A	Foksdiep 15	171242,33	518734,77	1,50	19,58	15,89	10,10	20,00
16_B	Foksdiep 15	171242,33	518734,77	4,50	26,61	23,10	17,15	27,07
17_A	Foksdiep 15	171238,77	518740,79	1,50	6,65	2,76	-2,85	7,02
17_B	Foksdiep 15	171238,77	518740,79	4,50	11,09	7,28	1,60	11,48
26_A	Foksdiep 27	171240,47	518650,47	1,50	14,66	11,12	5,19	15,11
26_B	Foksdiep 27	171240,47	518650,47	4,50	21,03	17,58	11,57	21,51
27_A	Foksdiep 27	171242,39	518642,53	1,50	21,80	18,54	12,37	22,33

Alle getoonde dB-waarden zijn A-gewogen

Rapport: Resultatentabel  
 Model: Plan situatie Wegverkeer 2030  
 Groep: LAeq totaalresultaten voor toetspunten  
 Groepsreductie: Zuidermeer  
 Nee

Naam Toetspunt	Omschrijving	X	Y	Hoogte	Dag	Avond	Nacht	Lden
27_B	Foksdiep 27	171242,39	518642,53	4,50	22,78	19,46	13,35	23,29
28_A	Foksdiep 27	171234,10	518645,60	1,50	11,67	7,80	2,17	12,05
28_B	Foksdiep 27	171234,10	518645,60	4,50	16,89	13,16	7,41	17,30
55_A	Foksdiep 31	171241,16	518624,40	1,50	24,59	21,14	15,14	25,07
55_B	Foksdiep 31	171241,16	518624,40	4,50	25,71	22,16	16,24	26,16
56_A	Foksdiep 31	171245,30	518631,47	1,50	25,05	21,61	15,60	25,53
56_B	Foksdiep 31	171245,30	518631,47	4,50	27,63	24,15	18,17	28,10
57_A	Foksdiep 35	171245,06	518596,44	1,50	25,71	22,25	16,26	26,19
57_B	Foksdiep 35	171245,06	518596,44	4,50	28,85	25,37	19,40	29,32
58_A	Foksdiep 35	171240,50	518593,69	1,50	24,92	21,49	15,47	25,40
58_B	Foksdiep 35	171240,50	518593,69	4,50	27,19	23,76	17,75	27,68
59_A	Foksdiep 35	171245,12	518606,08	1,50	25,89	22,42	16,44	26,36
59_B	Foksdiep 35	171245,12	518606,08	4,50	28,83	25,35	19,38	29,30
35_A	Foksdiep 39	171246,33	518578,09	1,50	25,37	21,93	15,92	25,85
35_B	Foksdiep 39	171246,33	518578,09	4,50	28,05	24,58	18,60	28,52
36_A	Foksdiep 39	171241,21	518572,67	1,50	26,41	23,05	16,98	26,91
36_B	Foksdiep 39	171241,21	518572,67	4,50	27,26	23,84	17,82	27,75
60_A	Foksdiep 41	171239,56	518533,46	1,50	27,76	24,36	18,31	28,25
60_B	Foksdiep 41	171239,56	518533,46	4,50	28,35	24,89	18,90	28,83
61_A	Foksdiep 41	171244,67	518541,61	1,50	25,70	22,30	16,25	26,19
61_B	Foksdiep 41	171244,67	518541,61	4,50	28,30	24,85	18,85	28,78
63_A	Foksdiep 43	171232,09	518521,99	1,50	27,16	23,73	17,71	27,64
63_B	Foksdiep 43	171232,09	518521,99	4,50	27,73	24,25	18,28	28,20
62_A	Foksdiep 43	171224,94	518511,92	1,50	26,20	22,77	16,75	26,68
62_B	Foksdiep 43	171224,94	518511,92	4,50	26,96	23,47	17,51	27,43
33_A	Foksdiep 47	171195,74	518512,04	1,50	24,08	20,74	14,65	24,59
33_B	Foksdiep 47	171195,74	518512,04	4,50	26,08	22,64	16,63	26,56
34_A	Foksdiep 47	171187,46	518511,05	1,50	23,55	20,20	14,11	24,05
34_B	Foksdiep 47	171187,46	518511,05	4,50	26,07	22,63	16,62	26,55
54_A	Foksdiep 5	171237,25	518872,85	1,50	18,01	14,33	8,54	18,43
54_B	Foksdiep 5	171237,25	518872,85	4,50	25,42	21,94	15,97	25,89
64_A	Foksdiep 51	171169,20	518512,27	1,50	23,06	19,70	13,61	23,56
64_B	Foksdiep 51	171169,20	518512,27	4,50	26,22	22,80	16,77	26,70
32_A	Foksdiep 55	171151,28	518520,26	1,50	21,95	18,58	12,51	22,45
32_B	Foksdiep 55	171151,28	518520,26	4,50	25,24	21,80	15,79	25,72
65_A	Foksdiep 63	171077,18	518512,97	1,50	22,27	18,78	12,82	22,74
65_B	Foksdiep 63	171077,18	518512,97	4,50	25,90	22,41	16,45	26,37
1_A	Foksdiep 9	171231,11	518805,02	1,50	--	--	--	--
1_B	Foksdiep 9	171231,11	518805,02	4,50	--	--	--	--
2_A	Foksdiep 9	171240,16	518798,26	1,50	15,44	11,83	5,96	15,87
2_B	Foksdiep 9	171240,16	518798,26	4,50	23,28	19,79	13,82	23,75
3_A	Foksdiep 9	171236,07	518791,57	1,50	19,84	16,15	10,36	20,26
3_B	Foksdiep 9	171236,07	518791,57	4,50	26,55	23,03	17,09	27,01
4_A	Foksdiep 9	171211,97	518799,94	1,50	10,73	7,07	1,25	11,15
4_B	Foksdiep 9	171211,97	518799,94	4,50	15,10	11,55	5,64	15,55
88_A	Monnikenweg 10A	172852,40	516479,85	1,50	--	--	--	--
88_B	Monnikenweg 10A	172852,40	516479,85	4,50	--	--	--	--
89_A	Monnikenweg 10A	172852,33	516491,88	1,50	22,95	19,32	13,47	23,38
89_B	Monnikenweg 10A	172852,33	516491,88	4,50	23,70	20,02	14,22	24,12
86_A	Monnikenweg 10B	172845,81	516479,85	1,50	--	--	--	--
86_B	Monnikenweg 10B	172845,81	516479,85	4,50	--	--	--	--
87_A	Monnikenweg 10B	172845,77	516491,86	1,50	23,10	19,47	13,62	23,53
87_B	Monnikenweg 10B	172845,77	516491,86	4,50	23,81	20,13	14,33	24,23
92_A	Monnikenweg 10C	172839,11	516479,85	1,50	4,58	0,48	-4,94	4,90
92_B	Monnikenweg 10C	172839,11	516479,85	4,50	5,71	1,52	-3,82	6,01
93_A	Monnikenweg 10C	172837,57	516490,70	1,50	11,94	8,05	2,44	12,31
93_B	Monnikenweg 10C	172837,57	516490,70	4,50	23,62	20,00	14,14	24,05
83_A	Monnikenweg 10D	172821,37	516488,17	1,50	14,43	10,78	4,96	14,86
83_B	Monnikenweg 10D	172821,37	516488,17	4,50	16,68	12,97	7,20	17,09

Alle getoonde dB-waarden zijn A-gewogen



Rapport: Resultatentabel  
Model: Plan situatie Wegverkeer 2030  
LAeq totaalresultaten voor toetspunten  
Groep: Zuidermeer  
Groepsreductie: Nee

Naam Toetspunt	Omschrijving	X	Y	Hoogte	Dag	Avond	Nacht	Lden
84_A	Monnikenweg 10D	172824,87	516484,01	1,50	17,30	13,58	7,82	17,71
84_B	Monnikenweg 10D	172824,87	516484,01	4,50	6,55	2,33	-2,99	6,84
85_A	Monnikenweg 10D	172821,36	516479,85	1,50	5,57	1,43	-3,96	5,88
85_B	Monnikenweg 10D	172821,36	516479,85	4,50	6,64	2,40	-2,90	6,93
170_A	Monnikenweg 10E	172813,92	516490,32	1,50	21,20	17,51	11,72	21,62
170_B	Monnikenweg 10E	172813,92	516490,32	4,50	12,67	8,78	3,17	13,04
82_A	Monnikenweg 10E	172814,77	516479,85	1,50	6,24	2,05	-3,29	6,54
82_B	Monnikenweg 10E	172814,77	516479,85	4,50	7,04	2,79	-2,50	7,33
90_A	Monnikenweg 10F	172808,28	516479,85	1,50	6,13	1,95	-3,40	6,43
90_B	Monnikenweg 10F	172808,28	516479,85	4,50	7,06	2,80	-2,48	7,35
91_A	Monnikenweg 10F	172804,87	516484,01	1,50	20,32	16,49	10,83	20,71
91_B	Monnikenweg 10F	172804,87	516484,01	4,50	20,48	16,66	10,99	20,87
78_A	Monnikenweg 12	172761,27	516441,59	1,50	14,67	10,84	5,18	15,06
78_B	Monnikenweg 12	172761,27	516441,59	4,50	15,81	11,99	6,32	16,20
79_A	Monnikenweg 12	172757,72	516436,75	1,50	6,03	1,94	-3,49	6,36
79_B	Monnikenweg 12	172757,72	516436,75	4,50	7,46	3,25	-2,08	7,76
80_A	Monnikenweg 12	172754,20	516441,62	1,50	2,76	-1,31	-6,76	3,09
80_B	Monnikenweg 12	172754,20	516441,62	4,50	5,28	1,17	-4,25	5,60
81_A	Monnikenweg 12	172712,33	516475,02	1,50	25,79	22,12	16,31	26,21
81_B	Monnikenweg 12	172712,33	516475,02	4,50	26,04	22,33	16,56	26,45
74_A	Monnikenweg 7	173277,21	516422,59	1,50	-3,97	-8,24	-13,52	-3,69
74_B	Monnikenweg 7	173277,21	516422,59	4,50	0,67	-3,61	-8,87	0,95
75_A	Monnikenweg 7	173268,83	516425,63	1,50	12,15	8,26	2,65	12,52
75_B	Monnikenweg 7	173268,83	516425,63	4,50	15,48	11,64	5,99	15,86
76_A	Monnikenweg 7	173274,48	516428,76	1,50	10,95	7,10	1,45	11,33
76_B	Monnikenweg 7	173274,48	516428,76	4,50	12,85	9,01	3,35	13,23
77_A	Monnikenweg 7	173280,18	516425,68	1,50	9,71	6,00	0,23	10,12
77_B	Monnikenweg 7	173280,18	516425,68	4,50	9,91	6,17	0,42	10,31
101_A	Monnikenweg 8	173135,32	516483,60	1,50	-6,96	-11,08	-16,49	-6,64
101_B	Monnikenweg 8	173135,32	516483,60	4,50	-3,75	-7,77	-13,27	-3,41
102_A	Monnikenweg 8	173131,78	516478,76	1,50	--	--	--	--
102_B	Monnikenweg 8	173131,78	516478,76	4,50	--	--	--	--
103_A	Monnikenweg 8	173128,24	516483,60	1,50	20,43	16,73	10,94	20,84
103_B	Monnikenweg 8	173128,24	516483,60	4,50	20,98	17,24	11,50	21,39
104_A	Monnikenweg 8	173127,84	516504,57	1,50	20,46	16,76	10,98	20,88
104_B	Monnikenweg 8	173127,84	516504,57	4,50	21,04	17,30	11,55	21,44
105_A	Monnikenweg 8	173136,24	516515,90	1,50	20,64	16,93	11,16	21,05
105_B	Monnikenweg 8	173136,24	516515,90	4,50	21,16	17,42	11,67	21,56
106_A	Monnikenweg 8	173150,17	516527,27	1,50	18,24	14,47	8,75	18,64
106_B	Monnikenweg 8	173150,17	516527,27	4,50	18,54	14,74	9,05	18,93
107_A	Monnikenweg 8	173162,88	516542,42	1,50	19,43	15,79	9,96	19,86
107_B	Monnikenweg 8	173162,88	516542,42	4,50	20,45	16,72	10,96	20,86
108_A	Monnikenweg 8	173175,59	516532,20	1,50	--	--	--	--
108_B	Monnikenweg 8	173175,59	516532,20	4,50	--	--	--	--
109_A	Monnikenweg 8	173182,31	516508,35	1,50	--	--	--	--
109_B	Monnikenweg 8	173182,31	516508,35	4,50	--	--	--	--
96_A	Monnikenweg 8A	173216,81	516500,30	1,50	10,83	7,18	1,36	11,26
96_B	Monnikenweg 8A	173216,81	516500,30	4,50	11,50	7,79	2,02	11,91
97_A	Monnikenweg 8A	173216,73	516493,74	1,50	--	--	--	--
97_B	Monnikenweg 8A	173216,73	516493,74	4,50	--	--	--	--
94_A	Monnikenweg 8B	173209,09	516493,74	1,50	--	--	--	--
94_B	Monnikenweg 8B	173209,09	516493,74	4,50	--	--	--	--
95_A	Monnikenweg 8B	173207,40	516504,20	1,50	9,35	5,52	-0,15	9,73
95_B	Monnikenweg 8B	173207,40	516504,20	4,50	11,27	7,36	1,76	11,63
70_A	Zuidermeerweg 39	172799,70	516185,11	1,50	--	--	--	--
70_B	Zuidermeerweg 39	172799,70	516185,11	4,50	--	--	--	--
71_A	Zuidermeerweg 39	172799,06	516193,73	1,50	-8,49	-12,92	-18,04	-8,24
71_B	Zuidermeerweg 39	172799,06	516193,73	4,50	-7,29	-11,80	-16,86	-7,06
72_A	Zuidermeerweg 39	172800,05	516197,92	1,50	22,02	18,34	12,54	22,44

Alle getoonde dB-waarden zijn A-gewogen

Rapport: Resultatentabel  
 Model: Plan situatie Wegverkeer 2030  
 Groep: LAeq totaalresultaten voor toetspunten  
 Groepsreductie: Zuidermeer  
 Nee

Naam	Toetspunt	Omschrijving	X	Y	Hoogte	Dag	Avond	Nacht	Lden
72_B	Zuidermeerweg 39	172800,05	516197,92	4,50	23,13	19,34	13,64	23,52	
73_A	Zuidermeerweg 39	172805,74	516194,82	1,50	22,30	18,60	12,82	22,72	
73_B	Zuidermeerweg 39	172805,74	516194,82	4,50	23,34	19,53	13,84	23,73	
100_A	Zuidermeerweg 43	172596,27	516514,43	1,50	27,40	23,76	17,93	27,83	
100_B	Zuidermeerweg 43	172596,27	516514,43	4,50	27,87	24,20	18,39	28,29	
98_A	Zuidermeerweg 43	172601,96	516511,33	1,50	26,96	23,32	17,48	27,39	
98_B	Zuidermeerweg 43	172601,96	516511,33	4,50	27,30	23,65	17,83	27,73	
99_A	Zuidermeerweg 43	172594,16	516506,20	1,50	26,64	23,01	17,16	27,07	
99_B	Zuidermeerweg 43	172594,16	516506,20	4,50	26,96	23,32	17,48	27,39	
110_A	Zuidermeerweg 45	172312,46	516956,69	1,50	46,71	43,06	37,24	47,14	
110_B	Zuidermeerweg 45	172312,46	516956,69	4,50	47,86	44,20	38,38	48,28	
111_A	Zuidermeerweg 45	172317,39	516954,82	1,50	50,60	46,96	41,12	51,03	
111_B	Zuidermeerweg 45	172317,39	516954,82	4,50	51,53	47,87	42,05	51,95	
112_A	Zuidermeerweg 45	172322,08	516947,87	1,50	50,61	46,96	41,13	51,04	
112_B	Zuidermeerweg 45	172322,08	516947,87	4,50	51,55	47,89	42,07	51,97	
113_A	Zuidermeerweg 45	172316,98	516944,18	1,50	39,07	35,40	29,60	39,50	
113_B	Zuidermeerweg 45	172316,98	516944,18	4,50	40,78	37,09	31,30	41,20	
114_A	Zuidermeerweg 45	172307,96	516943,13	1,50	40,22	36,56	30,74	40,64	
114_B	Zuidermeerweg 45	172307,96	516943,13	4,50	41,78	38,11	32,30	42,20	
115_A	Zuidermeerweg 45	172311,49	516952,50	1,50	17,83	13,92	8,32	18,19	
115_B	Zuidermeerweg 45	172311,49	516952,50	4,50	23,06	19,08	13,55	23,41	
116_A	Zuidermeerweg 49	172114,83	517269,26	1,50	48,59	45,00	39,12	49,03	
116_B	Zuidermeerweg 49	172114,83	517269,26	4,50	49,68	46,07	40,21	50,12	
117_A	Zuidermeerweg 49	172115,43	517262,68	1,50	45,51	41,91	36,03	45,95	
117_B	Zuidermeerweg 49	172115,43	517262,68	4,50	46,85	43,23	37,37	47,28	
118_A	Zuidermeerweg 49	172107,33	517259,69	1,50	43,63	40,03	34,16	44,07	
118_B	Zuidermeerweg 49	172107,33	517259,69	4,50	45,35	41,73	35,87	45,78	
119_A	Zuidermeerweg 49	172103,79	517265,08	1,50	41,71	38,10	32,24	42,15	
119_B	Zuidermeerweg 49	172103,79	517265,08	4,50	42,94	39,33	33,47	43,38	
171_A	Zuidermeerweg 49	172106,82	517274,60	1,50	45,79	42,19	36,32	46,23	
171_B	Zuidermeerweg 49	172106,82	517274,60	4,50	47,13	43,50	37,65	47,56	
46_A	Zuidoostrak 12	170266,74	518490,52	1,50	12,05	8,41	2,58	12,48	
46_B	Zuidoostrak 12	170266,74	518490,52	4,50	15,99	12,32	6,51	16,41	

Alle getoonde dB-waarden zijn A-gewogen

Rapport: Resultatentabel  
 Model: Plan situatie Wegverkeer 2030  
 LAeq totaalresultaten voor toetspunten  
 Groep: Nieuwe industrieterrein weg 1  
 Groepsreductie: Nee

Naam Toetspunt	Omschrijving	X	Y	Hoogte	Dag	Avond	Nacht	Lden
66_A	De Hors 2	171125,05	518340,09	1,50	19,36	16,42	9,97	19,97
66_B	De Hors 2	171125,05	518340,09	4,50	21,24	18,30	11,85	21,85
67_A	De Hors 2	171119,69	518343,97	1,50	9,47	6,52	0,08	10,08
67_B	De Hors 2	171119,69	518343,97	4,50	15,27	12,32	5,87	15,88
68_A	De Hors 2	171125,11	518347,77	1,50	18,55	15,61	9,16	19,16
68_B	De Hors 2	171125,11	518347,77	4,50	21,83	18,88	12,43	22,44
69_A	De Hors 2	171130,47	518343,89	1,50	22,19	19,25	12,80	22,80
69_B	De Hors 2	171130,47	518343,89	4,50	24,31	21,37	14,92	24,92
138_A	Domineesweg 15	173155,72	518006,99	1,50	--	--	--	--
138_B	Domineesweg 15	173155,72	518006,99	4,50	--	--	--	--
139_A	Domineesweg 15	173155,72	518011,99	1,50	--	--	--	--
139_B	Domineesweg 15	173155,72	518011,99	4,50	--	--	--	--
140_A	Domineesweg 15	173155,72	518001,99	1,50	--	--	--	--
140_B	Domineesweg 15	173155,72	518001,99	4,50	--	--	--	--
141_A	Domineesweg 15	173150,86	517998,56	1,50	-4,10	-7,07	-13,49	-3,49
141_B	Domineesweg 15	173150,86	517998,56	4,50	1,81	-1,15	-7,58	2,42
129_A	Domineesweg 15	173133,31	518004,11	1,50	18,79	15,86	9,41	19,41
129_B	Domineesweg 15	173133,31	518004,11	4,50	19,66	16,73	10,28	20,28
130_A	Domineesweg 15	173130,91	518009,23	1,50	15,38	12,44	5,99	15,99
130_B	Domineesweg 15	173130,91	518009,23	4,50	16,19	13,25	6,80	16,80
131_A	Domineesweg 15	173123,66	518008,03	1,50	18,78	15,85	9,40	19,40
131_B	Domineesweg 15	173123,66	518008,03	4,50	19,66	16,73	10,28	20,28
132_A	Domineesweg 15	173118,81	518011,57	1,50	15,64	12,70	6,25	16,25
132_B	Domineesweg 15	173118,81	518011,57	4,50	16,80	13,87	7,42	17,42
133_A	Domineesweg 15	173123,66	518015,11	1,50	--	--	--	--
133_B	Domineesweg 15	173123,66	518015,11	4,50	--	--	--	--
134_A	Domineesweg 15	173130,91	518013,98	1,50	--	--	--	--
134_B	Domineesweg 15	173130,91	518013,98	4,50	--	--	--	--
135_A	Domineesweg 15	173144,52	518015,45	1,50	--	--	--	--
135_B	Domineesweg 15	173144,52	518015,45	4,50	--	--	--	--
136_A	Domineesweg 15	173139,52	518015,46	1,50	--	--	--	--
136_B	Domineesweg 15	173139,52	518015,46	4,50	--	--	--	--
137_A	Domineesweg 15	173149,52	518015,43	1,50	--	--	--	--
137_B	Domineesweg 15	173149,52	518015,43	4,50	--	--	--	--
150_A	Domineesweg 16A	173549,29	518100,90	1,50	--	--	--	--
150_B	Domineesweg 16A	173549,29	518100,90	4,50	--	--	--	--
151_A	Domineesweg 16A	173552,67	518096,74	1,50	10,37	7,43	0,99	10,99
151_B	Domineesweg 16A	173552,67	518096,74	4,50	10,80	7,85	1,41	11,41
152_A	Domineesweg 16A	173549,13	518092,58	1,50	16,33	13,39	6,95	16,95
152_B	Domineesweg 16A	173549,13	518092,58	4,50	16,42	13,48	7,04	17,04
153_A	Domineesweg 16B	173542,80	518104,90	1,50	--	--	--	--
153_B	Domineesweg 16B	173542,80	518104,90	4,50	--	--	--	--
154_A	Domineesweg 16B	173542,45	518092,58	1,50	14,55	11,61	5,17	15,17
154_B	Domineesweg 16B	173542,45	518092,58	4,50	14,60	11,65	5,21	15,21
155_A	Domineesweg 16C	173535,96	518092,58	1,50	14,33	11,38	4,94	14,94
155_B	Domineesweg 16C	173535,96	518092,58	4,50	14,37	11,43	4,99	14,99
156_A	Domineesweg 16D	173522,14	518099,60	1,50	13,01	10,08	3,63	13,63
156_B	Domineesweg 16D	173522,14	518099,60	4,50	13,75	10,81	4,37	14,37
157_A	Domineesweg 16D	173524,51	518108,27	1,50	12,18	9,24	2,79	12,79
157_B	Domineesweg 16D	173524,51	518108,27	4,50	13,41	10,47	4,03	14,03
158_A	Domineesweg 16D	173529,95	518109,96	1,50	--	--	--	--
158_B	Domineesweg 16D	173529,95	518109,96	4,50	--	--	--	--
159_A	Domineesweg 16D	173527,47	518092,58	1,50	14,31	11,36	4,92	14,92
159_B	Domineesweg 16D	173527,47	518092,58	4,50	14,39	11,44	5,00	15,00
126_A	Domineesweg 19	172765,18	518014,15	1,50	--	--	--	--
126_B	Domineesweg 19	172765,18	518014,15	4,50	--	--	--	--
127_A	Domineesweg 19	172772,43	518015,25	1,50	--	--	--	--
127_B	Domineesweg 19	172772,43	518015,25	4,50	--	--	--	--
128_A	Domineesweg 19	172777,27	518011,70	1,50	--	--	--	--

Alle getoonde dB-waarden zijn A-gewogen

Rapport: Resultatentabel  
 Model: Plan situatie Wegverkeer 2030  
 LAeq totaalresultaten voor toetspunten  
 Groep: Nieuwe industrieterrein weg 1  
 Groepsreductie: Nee

Naam Toetspunt	Omschrijving	X	Y	Hoogte	Dag	Avond	Nacht	Lden
128_B	Domineesweg 19	172777,27	518011,70	4,50	--	--	--	--
160_A	Domineesweg 20A	173112,48	518094,25	1,50	5,47	2,54	-3,91	6,09
160_B	Domineesweg 20A	173112,48	518094,25	4,50	7,15	4,19	-2,25	7,75
161_A	Domineesweg 20A	173101,76	518087,72	1,50	16,00	13,07	6,62	16,62
161_B	Domineesweg 20A	173101,76	518087,72	4,50	17,22	14,29	7,84	17,84
162_A	Domineesweg 20A	173088,83	518090,09	1,50	17,85	14,91	8,45	18,46
162_B	Domineesweg 20A	173088,83	518090,09	4,50	19,44	16,51	10,06	20,06
163_A	Domineesweg 20A	173083,36	518095,88	1,50	14,73	11,81	5,35	15,35
163_B	Domineesweg 20A	173083,36	518095,88	4,50	16,75	13,81	7,36	17,36
146_A	Domineesweg 21	172230,15	518014,08	1,50	4,10	1,16	-5,28	4,72
146_B	Domineesweg 21	172230,15	518014,08	4,50	4,17	1,23	-5,21	4,79
147_A	Domineesweg 21	172225,45	518009,58	1,50	24,56	21,63	15,18	25,18
147_B	Domineesweg 21	172225,45	518009,58	4,50	26,32	23,39	16,94	26,94
148_A	Domineesweg 21	172221,01	518016,67	1,50	20,81	17,88	11,43	21,43
148_B	Domineesweg 21	172221,01	518016,67	4,50	26,14	23,21	16,76	26,76
149_A	Domineesweg 21	172225,78	518025,39	1,50	7,51	4,56	-1,88	8,12
149_B	Domineesweg 21	172225,78	518025,39	4,50	11,47	8,52	2,07	12,08
164_A	Domineesweg 23	172147,19	518018,99	1,50	21,13	18,20	11,75	21,75
164_B	Domineesweg 23	172147,19	518018,99	4,50	21,47	18,53	12,08	22,08
165_A	Domineesweg 23	172154,87	518021,09	1,50	18,13	15,19	8,74	18,74
165_B	Domineesweg 23	172154,87	518021,09	4,50	18,60	15,67	9,22	19,22
166_A	Domineesweg 23	172162,49	518018,81	1,50	13,00	10,07	3,62	13,62
166_B	Domineesweg 23	172162,49	518018,81	4,50	13,82	10,88	4,43	14,43
167_A	Domineesweg 23	172167,12	518013,15	1,50	-0,82	-3,79	-10,22	-0,22
167_B	Domineesweg 23	172167,12	518013,15	4,50	4,67	1,71	-4,73	5,27
168_A	Domineesweg 23	172154,70	518007,70	1,50	27,92	24,99	18,54	28,54
168_B	Domineesweg 23	172154,70	518007,70	4,50	28,51	25,58	19,13	29,13
169_A	Domineesweg 23	172139,23	518013,16	1,50	28,05	25,12	18,66	28,66
169_B	Domineesweg 23	172139,23	518013,16	4,50	28,93	26,00	19,55	29,55
5_A	Domineesweg 24	172174,60	518086,99	1,50	16,70	13,77	7,32	17,32
5_B	Domineesweg 24	172174,60	518086,99	4,50	20,95	18,02	11,57	21,57
6_A	Domineesweg 24	172170,46	518081,43	1,50	21,25	18,32	11,87	21,87
6_B	Domineesweg 24	172170,46	518081,43	4,50	23,98	21,05	14,60	24,60
7_A	Domineesweg 24	172165,61	518078,31	1,50	27,26	24,33	17,88	27,88
7_B	Domineesweg 24	172165,61	518078,31	4,50	28,34	25,41	18,96	28,96
8_A	Domineesweg 24	172160,77	518081,43	1,50	27,10	24,17	17,72	27,72
8_B	Domineesweg 24	172160,77	518081,43	4,50	27,52	24,59	18,14	28,14
9_A	Domineesweg 24 U	172158,82	518086,99	1,50	26,12	23,19	16,74	26,74
9_B	Domineesweg 24 U	172158,82	518086,99	4,50	26,54	23,61	17,16	27,16
24_A	Domineesweg 26	171999,51	518094,30	1,50	27,55	24,61	18,16	28,16
24_B	Domineesweg 26	171999,51	518094,30	4,50	27,98	25,05	18,60	28,60
25_A	Domineesweg 26	171999,47	518105,46	1,50	24,92	21,99	15,54	25,54
25_B	Domineesweg 26	171999,47	518105,46	4,50	--	--	--	--
39_A	Domineesweg 26	172022,08	518102,08	1,50	8,99	6,03	-0,41	9,59
39_B	Domineesweg 26	172022,08	518102,08	4,50	--	--	--	--
40_A	Domineesweg 26	172025,38	518098,20	1,50	16,80	13,85	7,40	17,41
40_B	Domineesweg 26	172025,38	518098,20	4,50	17,06	14,13	7,68	17,68
41_A	Domineesweg 26	172020,15	518094,32	1,50	27,50	24,56	18,11	28,11
41_B	Domineesweg 26	172020,15	518094,32	4,50	27,89	24,96	18,51	28,51
42_A	Domineesweg 26	172011,98	518105,49	1,50	6,25	3,30	-3,14	6,86
42_B	Domineesweg 26	172011,98	518105,49	4,50	10,48	7,53	1,10	11,09
43_A	Domineesweg 26	172011,94	518094,31	1,50	27,52	24,59	18,14	28,14
43_B	Domineesweg 26	172011,94	518094,31	4,50	27,91	24,98	18,53	28,53
44_A	Domineesweg 26	172005,74	518105,85	1,50	17,95	15,02	8,57	18,57
44_B	Domineesweg 26	172005,74	518105,85	4,50	7,31	4,36	-2,08	7,92
45_A	Domineesweg 26	172005,75	518094,31	1,50	27,54	24,61	18,16	28,16
45_B	Domineesweg 26	172005,75	518094,31	4,50	27,96	25,02	18,57	28,57
10_A	Domineesweg 26 U	172111,75	518080,84	1,50	21,04	18,10	11,65	21,65
10_B	Domineesweg 26 U	172111,75	518080,84	4,50	22,71	19,76	13,31	23,32

Alle getoonde dB-waarden zijn A-gewogen

Rapport: Resultatentabel  
 Model: Plan situatie Wegverkeer 2030  
 LAeq totaalresultaten voor toetspunten  
 Groep: Nieuwe industrieterrein weg 1  
 Groepsreductie: Nee

Naam Toetspunt	Omschrijving	X	Y	Hoogte	Dag	Avond	Nacht	Lden
11_A	Domineesweg 26 U	172108,91	518077,85	1,50	27,11	24,18	17,73	27,73
11_B	Domineesweg 26 U	172108,91	518077,85	4,50	28,55	25,62	19,17	29,17
12_A	Domineesweg 26 U	172101,86	518086,01	1,50	29,01	26,08	19,63	29,63
12_B	Domineesweg 26 U	172101,86	518086,01	4,50	29,51	26,58	20,13	30,13
13_A	Domineesweg 26 U	172104,30	518091,14	1,50	25,54	22,60	16,15	26,15
13_B	Domineesweg 26 U	172104,30	518091,14	4,50	25,97	23,04	16,59	26,59
37_A	Domineesweg 32a	171101,84	518100,12	1,50	27,63	24,70	18,25	28,25
37_B	Domineesweg 32a	171101,84	518100,12	4,50	28,24	25,29	18,84	28,85
38_A	Domineesweg 32a	171098,15	518105,72	1,50	23,09	20,15	13,70	23,70
38_A	Domineesweg 32a	171097,95	518094,53	1,50	26,79	23,86	17,41	27,41
38_B	Domineesweg 32a	171098,15	518105,72	4,50	22,58	19,64	13,19	23,19
38_B	Domineesweg 32a	171097,95	518094,53	4,50	26,94	24,00	17,55	27,55
52_A	Domineesweg 32b	171089,56	518105,74	1,50	12,84	9,89	3,45	13,45
52_A	Domineesweg 32b	171090,63	518094,54	1,50	26,85	23,92	17,47	27,47
52_B	Domineesweg 32b	171089,56	518105,74	4,50	20,95	18,01	11,56	21,56
52_B	Domineesweg 32b	171090,63	518094,54	4,50	26,93	23,98	17,53	27,54
53_A	Domineesweg 32c	171082,39	518105,75	1,50	10,13	7,18	0,74	10,74
53_A	Domineesweg 32c	171083,56	518094,56	1,50	26,90	23,97	17,52	27,52
53_B	Domineesweg 32c	171082,39	518105,75	4,50	16,35	13,41	6,97	16,97
53_B	Domineesweg 32c	171083,56	518094,56	4,50	26,92	23,98	17,53	27,53
18_A	Domineesweg 32d	171074,69	518094,58	1,50	26,91	23,98	17,53	27,53
18_B	Domineesweg 32d	171074,69	518094,58	4,50	26,88	23,94	17,49	27,49
19_A	Domineesweg 32d	171069,25	518098,49	1,50	-2,78	-5,74	-12,18	-2,18
19_B	Domineesweg 32d	171069,25	518098,49	4,50	5,82	2,88	-3,57	6,43
20_A	Domineesweg 32d	171077,01	518105,62	1,50	-1,84	-4,80	-11,24	-1,24
20_B	Domineesweg 32d	171077,01	518105,62	4,50	6,67	3,73	-2,72	7,28
47_A	Domineesweg 36	170547,76	518269,04	1,50	18,41	15,48	9,03	19,03
47_B	Domineesweg 36	170547,76	518269,04	4,50	19,12	16,19	9,74	19,74
48_A	Domineesweg 36	170542,01	518272,96	1,50	12,94	10,00	3,56	13,56
48_B	Domineesweg 36	170542,01	518272,96	4,50	16,36	13,42	6,97	16,97
49_A	Domineesweg 36	170545,76	518276,86	1,50	13,20	10,25	3,81	13,81
49_B	Domineesweg 36	170545,76	518276,86	4,50	16,43	13,49	7,04	17,04
50_A	Domineesweg 36	170565,59	518272,91	1,50	15,58	12,64	6,19	16,19
50_B	Domineesweg 36	170565,59	518272,91	4,50	16,13	13,19	6,75	16,75
51_A	Domineesweg 36	170559,46	518269,03	1,50	17,70	14,76	8,31	18,31
51_B	Domineesweg 36	170559,46	518269,03	4,50	18,16	15,23	8,78	18,78
21_A	Domineesweg 36	170628,95	518215,79	1,50	23,33	20,39	13,94	23,94
21_B	Domineesweg 36	170628,95	518215,79	4,50	23,72	20,78	14,33	24,33
22_A	Domineesweg 36	170624,09	518212,67	1,50	21,36	18,42	11,97	21,97
22_B	Domineesweg 36	170624,09	518212,67	4,50	21,96	19,03	12,58	22,58
23_A	Domineesweg 36	170619,25	518215,81	1,50	11,02	8,07	1,63	11,63
23_B	Domineesweg 36	170619,25	518215,81	4,50	12,70	9,75	3,31	13,31
29_A	Domineesweg 38	170311,24	518424,64	1,50	14,46	11,52	5,07	15,07
29_B	Domineesweg 38	170311,24	518424,64	4,50	16,18	13,24	6,79	16,79
30_A	Domineesweg 38	170305,48	518424,78	1,50	15,52	12,58	6,13	16,13
30_B	Domineesweg 38	170305,48	518424,78	4,50	16,28	13,35	6,90	16,90
31_A	Domineesweg 38	170303,21	518430,08	1,50	6,79	3,83	-2,61	7,39
31_B	Domineesweg 38	170303,21	518430,08	4,50	12,01	9,06	2,61	12,62
14_A	Foksdiep 15	171242,39	518746,77	1,50	--	--	--	--
14_B	Foksdiep 15	171242,39	518746,77	4,50	--	--	--	--
15_A	Foksdiep 15	171245,96	518740,75	1,50	18,87	15,93	9,48	19,48
15_B	Foksdiep 15	171245,96	518740,75	4,50	20,58	17,64	11,20	21,20
16_A	Foksdiep 15	171242,33	518734,77	1,50	20,89	17,95	11,50	21,50
16_B	Foksdiep 15	171242,33	518734,77	4,50	21,87	18,94	12,49	22,49
17_A	Foksdiep 15	171238,77	518740,79	1,50	16,03	13,10	6,65	16,65
17_B	Foksdiep 15	171238,77	518740,79	4,50	16,52	13,58	7,13	17,13
26_A	Foksdiep 27	171240,47	518650,47	1,50	-4,17	-7,13	-13,56	-3,56
26_B	Foksdiep 27	171240,47	518650,47	4,50	0,18	-2,78	-9,21	0,79
27_A	Foksdiep 27	171242,39	518642,53	1,50	1,30	-1,65	-8,08	1,91

Alle getoonde dB-waarden zijn A-gewogen

Rapport: Resultatentabel  
 Model: Plan situatie Wegverkeer 2030  
 LAeq totaalresultaten voor toetspunten  
 Groep: Nieuwe industrieterrein weg 1  
 Groepsreductie: Nee

Naam Toetspunt	Omschrijving	X	Y	Hoogte	Dag	Avond	Nacht	Lden
27_B	Foksdiep 27	171242,39	518642,53	4,50	4,81	1,84	-4,59	5,41
28_A	Foksdiep 27	171234,10	518645,60	1,50	6,09	3,12	-3,31	6,69
28_B	Foksdiep 27	171234,10	518645,60	4,50	11,78	8,83	2,39	12,39
55_A	Foksdiep 31	171241,16	518624,40	1,50	19,86	16,93	10,48	20,48
55_B	Foksdiep 31	171241,16	518624,40	4,50	20,69	17,76	11,31	21,31
56_A	Foksdiep 31	171245,30	518631,47	1,50	21,33	18,40	11,95	21,95
56_B	Foksdiep 31	171245,30	518631,47	4,50	22,21	19,27	12,82	22,82
57_A	Foksdiep 35	171245,06	518596,44	1,50	21,45	18,52	12,07	22,07
57_B	Foksdiep 35	171245,06	518596,44	4,50	23,02	20,07	13,62	23,63
58_A	Foksdiep 35	171240,50	518593,69	1,50	17,35	14,42	7,97	17,97
58_B	Foksdiep 35	171240,50	518593,69	4,50	19,03	16,09	9,64	19,64
59_A	Foksdiep 35	171245,12	518606,08	1,50	21,52	18,59	12,14	22,14
59_B	Foksdiep 35	171245,12	518606,08	4,50	22,91	19,97	13,52	23,52
35_A	Foksdiep 39	171246,33	518578,09	1,50	20,89	17,96	11,51	21,51
35_B	Foksdiep 39	171246,33	518578,09	4,50	23,37	20,43	13,98	23,98
36_A	Foksdiep 39	171241,21	518572,67	1,50	19,95	17,01	10,56	20,56
36_B	Foksdiep 39	171241,21	518572,67	4,50	22,26	19,32	12,87	22,87
60_A	Foksdiep 41	171239,56	518533,46	1,50	19,32	16,38	9,93	19,93
60_B	Foksdiep 41	171239,56	518533,46	4,50	24,40	21,47	15,02	25,02
61_A	Foksdiep 41	171244,67	518541,61	1,50	18,95	16,02	9,57	19,57
61_B	Foksdiep 41	171244,67	518541,61	4,50	23,26	20,32	13,87	23,87
63_A	Foksdiep 43	171232,09	518521,99	1,50	19,70	16,76	10,31	20,31
63_B	Foksdiep 43	171232,09	518521,99	4,50	24,47	21,54	15,09	25,09
62_A	Foksdiep 43	171224,94	518511,92	1,50	20,52	17,59	11,14	21,14
62_B	Foksdiep 43	171224,94	518511,92	4,50	24,28	21,35	14,90	24,90
33_A	Foksdiep 47	171195,74	518512,04	1,50	20,16	17,22	10,77	20,77
33_B	Foksdiep 47	171195,74	518512,04	4,50	24,22	21,29	14,84	24,84
34_A	Foksdiep 47	171187,46	518511,05	1,50	19,80	16,86	10,41	20,41
34_B	Foksdiep 47	171187,46	518511,05	4,50	24,16	21,23	14,78	24,78
54_A	Foksdiep 5	171237,25	518872,85	1,50	19,56	16,62	10,17	20,17
54_B	Foksdiep 5	171237,25	518872,85	4,50	21,34	18,41	11,96	21,96
64_A	Foksdiep 51	171169,20	518512,27	1,50	19,66	16,73	10,28	20,28
64_B	Foksdiep 51	171169,20	518512,27	4,50	23,93	21,00	14,55	24,55
32_A	Foksdiep 55	171151,28	518520,26	1,50	18,22	15,29	8,84	18,84
32_B	Foksdiep 55	171151,28	518520,26	4,50	23,36	20,41	13,96	23,97
65_A	Foksdiep 63	171077,18	518512,97	1,50	18,75	15,81	9,36	19,36
65_B	Foksdiep 63	171077,18	518512,97	4,50	24,01	21,08	14,63	24,63
1_A	Foksdiep 9	171231,11	518805,02	1,50	13,66	10,72	4,27	14,27
1_B	Foksdiep 9	171231,11	518805,02	4,50	13,87	10,93	4,48	14,48
2_A	Foksdiep 9	171240,16	518798,26	1,50	18,47	15,53	9,08	19,08
2_B	Foksdiep 9	171240,16	518798,26	4,50	19,84	16,91	10,46	20,46
3_A	Foksdiep 9	171236,07	518791,57	1,50	17,76	14,83	8,38	18,38
3_B	Foksdiep 9	171236,07	518791,57	4,50	20,39	17,45	11,00	21,00
4_A	Foksdiep 9	171211,97	518799,94	1,50	10,02	7,08	0,63	10,63
4_B	Foksdiep 9	171211,97	518799,94	4,50	15,18	12,24	5,79	15,79
88_A	Monnikenweg 10A	172852,40	516479,85	1,50	-6,45	-9,40	-15,83	-5,84
88_B	Monnikenweg 10A	172852,40	516479,85	4,50	-5,03	-7,99	-14,42	-4,42
89_A	Monnikenweg 10A	172852,33	516491,88	1,50	16,66	13,73	7,28	17,28
89_B	Monnikenweg 10A	172852,33	516491,88	4,50	17,55	14,62	8,17	18,17
86_A	Monnikenweg 10B	172845,81	516479,85	1,50	-6,01	-8,97	-15,41	-5,41
86_B	Monnikenweg 10B	172845,81	516479,85	4,50	-4,68	-7,64	-14,07	-4,07
87_A	Monnikenweg 10B	172845,77	516491,86	1,50	16,12	13,18	6,73	16,73
87_B	Monnikenweg 10B	172845,77	516491,86	4,50	17,28	14,35	7,90	17,90
92_A	Monnikenweg 10C	172839,11	516479,85	1,50	-4,99	-7,95	-14,39	-4,39
92_B	Monnikenweg 10C	172839,11	516479,85	4,50	-3,77	-6,74	-13,17	-3,17
93_A	Monnikenweg 10C	172837,57	516490,70	1,50	5,90	2,94	-3,50	6,50
93_B	Monnikenweg 10C	172837,57	516490,70	4,50	16,73	13,79	7,34	17,34
83_A	Monnikenweg 10D	172821,37	516488,17	1,50	6,20	3,25	-3,18	6,81
83_B	Monnikenweg 10D	172821,37	516488,17	4,50	7,81	4,85	-1,58	8,42

Alle getoonde dB-waarden zijn A-gewogen

Rapport: Resultatentabel  
Model: Plan situatie Wegverkeer 2030  
LAeq totaalresultaten voor toetspunten  
Groep: Nieuwe industrieterrein weg 1  
Groepsreductie: Nee

Naam	Toetspunt	Omschrijving	X	Y	Hoogte	Dag	Avond	Nacht	Lden
84_A	Monnikenweg	10D	172824,87	516484,01	1,50	12,60	9,66	3,21	13,21
84_B	Monnikenweg	10D	172824,87	516484,01	4,50	10,80	7,87	1,42	11,42
85_A	Monnikenweg	10D	172821,36	516479,85	1,50	-4,22	-7,17	-13,60	-3,61
85_B	Monnikenweg	10D	172821,36	516479,85	4,50	-3,15	-6,11	-12,53	-2,54
170_A	Monnikenweg	10E	172813,92	516490,32	1,50	11,70	8,76	2,31	12,31
170_B	Monnikenweg	10E	172813,92	516490,32	4,50	5,05	2,10	-4,34	5,66
82_A	Monnikenweg	10E	172814,77	516479,85	1,50	-8,77	-11,73	-18,16	-8,16
82_B	Monnikenweg	10E	172814,77	516479,85	4,50	-8,02	-10,98	-17,40	-7,41
90_A	Monnikenweg	10F	172808,28	516479,85	1,50	-8,96	-11,91	-18,34	-8,35
90_B	Monnikenweg	10F	172808,28	516479,85	4,50	-8,07	-11,04	-17,46	-7,46
91_A	Monnikenweg	10F	172804,87	516484,01	1,50	9,19	6,24	-0,20	9,80
91_B	Monnikenweg	10F	172804,87	516484,01	4,50	9,93	6,99	0,55	10,55
78_A	Monnikenweg	12	172761,27	516441,59	1,50	5,88	2,93	-3,50	6,49
78_B	Monnikenweg	12	172761,27	516441,59	4,50	8,82	5,87	-0,56	9,43
79_A	Monnikenweg	12	172757,72	516436,75	1,50	--	--	--	--
79_B	Monnikenweg	12	172757,72	516436,75	4,50	--	--	--	--
80_A	Monnikenweg	12	172754,20	516441,62	1,50	11,52	8,58	2,13	12,13
80_B	Monnikenweg	12	172754,20	516441,62	4,50	11,77	8,82	2,38	12,38
81_A	Monnikenweg	12	172712,33	516475,02	1,50	18,90	15,95	9,50	19,51
81_B	Monnikenweg	12	172712,33	516475,02	4,50	19,30	16,37	9,92	19,92
74_A	Monnikenweg	7	173277,21	516422,59	1,50	-9,12	-12,08	-18,51	-8,51
74_B	Monnikenweg	7	173277,21	516422,59	4,50	-4,36	-7,33	-13,75	-3,75
75_A	Monnikenweg	7	173268,83	516425,63	1,50	10,04	7,09	0,65	10,65
75_B	Monnikenweg	7	173268,83	516425,63	4,50	11,98	9,04	2,60	12,60
76_A	Monnikenweg	7	173274,48	516428,76	1,50	4,38	1,42	-5,01	4,99
76_B	Monnikenweg	7	173274,48	516428,76	4,50	7,60	4,64	-1,79	8,21
77_A	Monnikenweg	7	173280,18	516425,68	1,50	5,91	2,96	-3,48	6,52
77_B	Monnikenweg	7	173280,18	516425,68	4,50	6,26	3,31	-3,13	6,87
101_A	Monnikenweg	8	173135,32	516483,60	1,50	-9,11	-12,07	-18,49	-8,50
101_B	Monnikenweg	8	173135,32	516483,60	4,50	-5,77	-8,74	-15,17	-5,17
102_A	Monnikenweg	8	173131,78	516478,76	1,50	--	--	--	--
102_B	Monnikenweg	8	173131,78	516478,76	4,50	--	--	--	--
103_A	Monnikenweg	8	173128,24	516483,60	1,50	15,01	12,07	5,63	15,63
103_B	Monnikenweg	8	173128,24	516483,60	4,50	15,76	12,81	6,36	16,37
104_A	Monnikenweg	8	173127,84	516504,57	1,50	15,08	12,14	5,70	15,70
104_B	Monnikenweg	8	173127,84	516504,57	4,50	15,85	12,90	6,45	16,46
105_A	Monnikenweg	8	173136,24	516515,90	1,50	16,24	13,31	6,86	16,86
105_B	Monnikenweg	8	173136,24	516515,90	4,50	16,82	13,88	7,43	17,43
106_A	Monnikenweg	8	173150,17	516527,27	1,50	13,54	10,60	4,15	14,15
106_B	Monnikenweg	8	173150,17	516527,27	4,50	13,78	10,84	4,39	14,39
107_A	Monnikenweg	8	173162,88	516542,42	1,50	13,85	10,92	4,47	14,47
107_B	Monnikenweg	8	173162,88	516542,42	4,50	15,14	12,20	5,75	15,75
108_A	Monnikenweg	8	173175,59	516532,20	1,50	--	--	--	--
108_B	Monnikenweg	8	173175,59	516532,20	4,50	--	--	--	--
109_A	Monnikenweg	8	173182,31	516508,35	1,50	--	--	--	--
109_B	Monnikenweg	8	173182,31	516508,35	4,50	--	--	--	--
96_A	Monnikenweg	8A	173216,81	516500,30	1,50	-6,46	-9,42	-15,85	-5,85
96_B	Monnikenweg	8A	173216,81	516500,30	4,50	-1,88	-4,84	-11,27	-1,27
97_A	Monnikenweg	8A	173216,73	516493,74	1,50	--	--	--	--
97_B	Monnikenweg	8A	173216,73	516493,74	4,50	--	--	--	--
94_A	Monnikenweg	8B	173209,09	516493,74	1,50	--	--	--	--
94_B	Monnikenweg	8B	173209,09	516493,74	4,50	--	--	--	--
95_A	Monnikenweg	8B	173207,40	516504,20	1,50	5,59	2,65	-3,79	6,21
95_B	Monnikenweg	8B	173207,40	516504,20	4,50	7,42	4,47	-1,96	8,03
70_A	Zuidermeerweg	39	172799,70	516185,11	1,50	15,56	12,61	6,16	16,17
70_B	Zuidermeerweg	39	172799,70	516185,11	4,50	16,42	13,48	7,03	17,03
71_A	Zuidermeerweg	39	172799,06	516193,73	1,50	17,60	14,67	8,22	18,22
71_B	Zuidermeerweg	39	172799,06	516193,73	4,50	18,65	15,71	9,26	19,26
72_A	Zuidermeerweg	39	172800,05	516197,92	1,50	15,04	12,11	5,66	15,66

Alle getoonde dB-waarden zijn A-gewogen

Rapport: Resultatentabel  
 Model: Plan situatie Wegverkeer 2030  
 LAeq totaalresultaten voor toetspunten  
 Groep: Nieuwe industrieterrein weg 1  
 Groepsreductie: Nee

Naam	Toetspunt	Omschrijving	X	Y	Hoogte	Dag	Avond	Nacht	Lden
72_B	Zuidermeerweg 39	172800,05	516197,92	4,50	16,20	13,27	6,82	16,82	
73_A	Zuidermeerweg 39	172805,74	516194,82	1,50	4,12	1,18	-5,27	4,73	
73_B	Zuidermeerweg 39	172805,74	516194,82	4,50	5,40	2,44	-4,00	6,00	
100_A	Zuidermeerweg 43	172596,27	516514,43	1,50	19,60	16,66	10,21	20,21	
100_B	Zuidermeerweg 43	172596,27	516514,43	4,50	20,17	17,23	10,78	20,78	
98_A	Zuidermeerweg 43	172601,96	516511,33	1,50	3,63	0,69	-5,76	4,24	
98_B	Zuidermeerweg 43	172601,96	516511,33	4,50	3,97	1,04	-5,41	4,59	
99_A	Zuidermeerweg 43	172594,16	516506,20	1,50	19,77	16,83	10,38	20,38	
99_B	Zuidermeerweg 43	172594,16	516506,20	4,50	20,20	17,26	10,81	20,81	
110_A	Zuidermeerweg 45	172312,46	516956,69	1,50	24,51	21,58	15,12	25,12	
110_B	Zuidermeerweg 45	172312,46	516956,69	4,50	25,47	22,53	16,08	26,08	
111_A	Zuidermeerweg 45	172317,39	516954,82	1,50	9,80	6,86	0,40	10,41	
111_B	Zuidermeerweg 45	172317,39	516954,82	4,50	10,54	7,61	1,16	11,16	
112_A	Zuidermeerweg 45	172322,08	516947,87	1,50	9,90	6,97	0,51	10,51	
112_B	Zuidermeerweg 45	172322,08	516947,87	4,50	10,52	7,59	1,14	11,14	
113_A	Zuidermeerweg 45	172316,98	516944,18	1,50	7,32	4,37	-2,07	7,93	
113_B	Zuidermeerweg 45	172316,98	516944,18	4,50	9,87	6,92	0,48	10,48	
114_A	Zuidermeerweg 45	172307,96	516943,13	1,50	24,72	21,79	15,33	25,33	
114_B	Zuidermeerweg 45	172307,96	516943,13	4,50	25,42	22,49	16,04	26,04	
115_A	Zuidermeerweg 45	172311,49	516952,50	1,50	26,87	23,94	17,48	27,48	
115_B	Zuidermeerweg 45	172311,49	516952,50	4,50	27,71	24,78	18,33	28,33	
116_A	Zuidermeerweg 49	172114,83	517269,26	1,50	19,72	16,79	10,34	20,34	
116_B	Zuidermeerweg 49	172114,83	517269,26	4,50	19,32	16,39	9,94	19,94	
117_A	Zuidermeerweg 49	172115,43	517262,68	1,50	13,94	11,01	4,56	14,56	
117_B	Zuidermeerweg 49	172115,43	517262,68	4,50	15,20	12,26	5,81	15,81	
118_A	Zuidermeerweg 49	172107,33	517259,69	1,50	12,86	9,92	3,47	13,47	
118_B	Zuidermeerweg 49	172107,33	517259,69	4,50	14,34	11,40	4,95	14,95	
119_A	Zuidermeerweg 49	172103,79	517265,08	1,50	29,65	26,72	20,27	30,27	
119_B	Zuidermeerweg 49	172103,79	517265,08	4,50	29,80	26,87	20,42	30,42	
171_A	Zuidermeerweg 49	172106,82	517274,60	1,50	31,50	28,57	22,12	32,12	
171_B	Zuidermeerweg 49	172106,82	517274,60	4,50	31,34	28,41	21,96	31,96	
46_A	Zuidoostrak 12	170266,74	518490,52	1,50	14,41	11,47	5,02	15,02	
46_B	Zuidoostrak 12	170266,74	518490,52	4,50	17,53	14,59	8,14	18,14	

Alle getoonde dB-waarden zijn A-gewogen



Rapport: Resultatentabel  
 Model: Plan situatie Wegverkeer 2030  
 LAeq totaalresultaten voor toetspunten  
 Groep: Nieuwe industrieterrein weg 2  
 Groepsreductie: Nee

Naam	Toetspunt	Omschrijving	X	Y	Hoogte	Dag	Avond	Nacht	Lden
66_A	De Hors 2	171125,05	518340,09	1,50	31,57	25,31	21,85	31,48	
66_B	De Hors 2	171125,05	518340,09	4,50	35,31	29,14	25,60	35,24	
67_A	De Hors 2	171119,69	518343,97	1,50	34,27	28,13	24,56	34,20	
67_B	De Hors 2	171119,69	518343,97	4,50	37,57	31,46	27,87	37,51	
68_A	De Hors 2	171125,11	518347,77	1,50	35,06	28,95	25,36	35,00	
68_B	De Hors 2	171125,11	518347,77	4,50	37,91	31,81	28,20	37,85	
69_A	De Hors 2	171130,47	518343,89	1,50	35,81	29,69	26,10	35,74	
69_B	De Hors 2	171130,47	518343,89	4,50	37,89	31,77	28,19	37,83	
138_A	Domineesweg 15	173155,72	518006,99	1,50	17,00	10,73	7,29	16,92	
138_B	Domineesweg 15	173155,72	518006,99	4,50	18,64	12,30	8,92	18,54	
139_A	Domineesweg 15	173155,72	518011,99	1,50	14,81	8,54	5,10	14,73	
139_B	Domineesweg 15	173155,72	518011,99	4,50	16,44	10,10	6,72	16,34	
140_A	Domineesweg 15	173155,72	518001,99	1,50	15,22	8,94	5,51	15,13	
140_B	Domineesweg 15	173155,72	518001,99	4,50	16,84	10,51	7,12	16,74	
141_A	Domineesweg 15	173150,86	517998,56	1,50	16,26	9,92	6,54	16,16	
141_B	Domineesweg 15	173150,86	517998,56	4,50	19,25	12,87	9,52	19,14	
129_A	Domineesweg 15	173133,31	518004,11	1,50	29,15	23,04	19,44	29,09	
129_B	Domineesweg 15	173133,31	518004,11	4,50	30,72	24,51	21,01	30,64	
130_A	Domineesweg 15	173130,91	518009,23	1,50	27,43	21,31	17,73	27,37	
130_B	Domineesweg 15	173130,91	518009,23	4,50	28,87	22,66	19,16	28,79	
131_A	Domineesweg 15	173123,66	518008,03	1,50	29,88	23,76	20,17	29,81	
131_B	Domineesweg 15	173123,66	518008,03	4,50	31,49	25,28	21,78	31,41	
132_A	Domineesweg 15	173118,81	518011,57	1,50	26,62	20,57	16,92	26,57	
132_B	Domineesweg 15	173118,81	518011,57	4,50	28,85	22,65	19,14	28,77	
133_A	Domineesweg 15	173123,66	518015,11	1,50	15,04	8,94	5,34	14,98	
133_B	Domineesweg 15	173123,66	518015,11	4,50	16,53	10,33	6,82	16,45	
134_A	Domineesweg 15	173130,91	518013,98	1,50	-4,60	-11,00	-14,32	-4,70	
134_B	Domineesweg 15	173130,91	518013,98	4,50	-1,79	-8,23	-11,51	-1,90	
135_A	Domineesweg 15	173144,52	518015,45	1,50	--	--	--	--	
135_B	Domineesweg 15	173144,52	518015,45	4,50	--	--	--	--	
136_A	Domineesweg 15	173139,52	518015,46	1,50	--	--	--	--	
136_B	Domineesweg 15	173139,52	518015,46	4,50	--	--	--	--	
137_A	Domineesweg 15	173149,52	518015,43	1,50	--	--	--	--	
137_B	Domineesweg 15	173149,52	518015,43	4,50	--	--	--	--	
150_A	Domineesweg 16A	173549,29	518100,90	1,50	--	--	--	--	
150_B	Domineesweg 16A	173549,29	518100,90	4,50	--	--	--	--	
151_A	Domineesweg 16A	173552,67	518096,74	1,50	23,97	17,68	14,26	23,88	
151_B	Domineesweg 16A	173552,67	518096,74	4,50	24,51	18,20	14,79	24,42	
152_A	Domineesweg 16A	173549,13	518092,58	1,50	28,98	22,69	19,26	28,89	
152_B	Domineesweg 16A	173549,13	518092,58	4,50	29,37	23,08	19,66	29,28	
153_A	Domineesweg 16B	173542,80	518104,90	1,50	--	--	--	--	
153_B	Domineesweg 16B	173542,80	518104,90	4,50	--	--	--	--	
154_A	Domineesweg 16B	173542,45	518092,58	1,50	28,68	22,40	18,97	28,59	
154_B	Domineesweg 16B	173542,45	518092,58	4,50	29,12	22,83	19,41	29,03	
155_A	Domineesweg 16C	173535,96	518092,58	1,50	28,43	22,15	18,71	28,34	
155_B	Domineesweg 16C	173535,96	518092,58	4,50	29,03	22,74	19,31	28,94	
156_A	Domineesweg 16D	173522,14	518099,60	1,50	25,62	19,41	15,91	25,54	
156_B	Domineesweg 16D	173522,14	518099,60	4,50	26,84	20,57	17,13	26,76	
157_A	Domineesweg 16D	173524,51	518108,27	1,50	24,52	18,36	14,82	24,45	
157_B	Domineesweg 16D	173524,51	518108,27	4,50	26,47	20,22	16,76	26,39	
158_A	Domineesweg 16D	173529,95	518109,96	1,50	0,10	-6,37	-9,63	-0,02	
158_B	Domineesweg 16D	173529,95	518109,96	4,50	--	--	--	--	
159_A	Domineesweg 16D	173527,47	518092,58	1,50	28,02	21,76	18,30	27,93	
159_B	Domineesweg 16D	173527,47	518092,58	4,50	28,86	22,58	19,14	28,77	
126_A	Domineesweg 19	172765,18	518014,15	1,50	-2,33	-8,75	-12,06	-2,44	
126_B	Domineesweg 19	172765,18	518014,15	4,50	0,63	-5,79	-9,09	0,52	
127_A	Domineesweg 19	172772,43	518015,25	1,50	--	--	--	--	
127_B	Domineesweg 19	172772,43	518015,25	4,50	--	--	--	--	
128_A	Domineesweg 19	172777,27	518011,70	1,50	15,89	9,68	6,18	15,81	

Alle getoonde dB-waarden zijn A-gewogen

Rapport: Resultatentabel  
 Model: Plan situatie Wegverkeer 2030  
 LAeq totaalresultaten voor toetspunten  
 Groep: Nieuwe industrieterrein weg 2  
 Groepsreductie: Nee

Naam Toetspunt	Omschrijving	X	Y	Hoogte	Dag	Avond	Nacht	Lden
128_B	Domineesweg 19	172777,27	518011,70	4,50	18,34	12,04	8,63	18,25
160_A	Domineesweg 20A	173112,48	518094,25	1,50	11,25	5,05	1,54	11,17
160_B	Domineesweg 20A	173112,48	518094,25	4,50	13,94	7,62	4,22	13,85
161_A	Domineesweg 20A	173101,76	518087,72	1,50	27,22	21,14	17,52	27,16
161_B	Domineesweg 20A	173101,76	518087,72	4,50	29,19	22,99	19,48	29,11
162_A	Domineesweg 20A	173088,83	518090,09	1,50	28,26	22,23	18,56	28,21
162_B	Domineesweg 20A	173088,83	518090,09	4,50	30,76	24,57	21,05	30,69
163_A	Domineesweg 20A	173083,36	518095,88	1,50	25,86	19,87	16,17	25,82
163_B	Domineesweg 20A	173083,36	518095,88	4,50	28,71	22,52	19,00	28,64
146_A	Domineesweg 21	172230,15	518014,08	1,50	25,46	19,20	15,75	25,38
146_B	Domineesweg 21	172230,15	518014,08	4,50	25,48	19,23	15,77	25,40
147_A	Domineesweg 21	172225,45	518009,58	1,50	33,04	26,89	23,33	32,97
147_B	Domineesweg 21	172225,45	518009,58	4,50	34,74	28,61	25,03	34,67
148_A	Domineesweg 21	172221,01	518016,67	1,50	32,42	26,28	22,71	32,35
148_B	Domineesweg 21	172221,01	518016,67	4,50	34,51	28,39	24,80	34,44
149_A	Domineesweg 21	172225,78	518025,39	1,50	23,56	17,43	13,86	23,50
149_B	Domineesweg 21	172225,78	518025,39	4,50	24,66	18,50	14,95	24,59
164_A	Domineesweg 23	172147,19	518018,99	1,50	29,50	23,41	19,80	29,44
164_B	Domineesweg 23	172147,19	518018,99	4,50	30,47	24,35	20,77	30,41
165_A	Domineesweg 23	172154,87	518021,09	1,50	27,39	21,30	17,69	27,33
165_B	Domineesweg 23	172154,87	518021,09	4,50	28,52	22,40	18,81	28,45
166_A	Domineesweg 23	172162,49	518018,81	1,50	25,56	19,46	15,86	25,50
166_B	Domineesweg 23	172162,49	518018,81	4,50	27,10	20,97	17,39	27,03
167_A	Domineesweg 23	172167,12	518013,15	1,50	28,31	22,13	18,60	28,24
167_B	Domineesweg 23	172167,12	518013,15	4,50	30,56	24,44	20,85	30,49
168_A	Domineesweg 23	172154,70	518007,70	1,50	38,31	32,25	28,61	38,26
168_B	Domineesweg 23	172154,70	518007,70	4,50	39,21	33,09	29,50	39,14
169_A	Domineesweg 23	172139,23	518013,16	1,50	36,21	30,22	26,52	36,17
169_B	Domineesweg 23	172139,23	518013,16	4,50	37,79	31,69	28,09	37,73
5_A	Domineesweg 24	172174,60	518086,99	1,50	26,60	20,42	16,89	26,53
5_B	Domineesweg 24	172174,60	518086,99	4,50	27,47	21,28	17,76	27,40
6_A	Domineesweg 24	172170,46	518081,43	1,50	26,90	20,75	17,19	26,83
6_B	Domineesweg 24	172170,46	518081,43	4,50	28,96	22,82	19,25	28,89
7_A	Domineesweg 24	172165,61	518078,31	1,50	37,11	31,02	27,40	37,05
7_B	Domineesweg 24	172165,61	518078,31	4,50	37,71	31,59	28,00	37,64
8_A	Domineesweg 24	172160,77	518081,43	1,50	36,68	30,59	26,98	36,62
8_B	Domineesweg 24	172160,77	518081,43	4,50	37,12	30,99	27,41	37,05
9_A	Domineesweg 24 U	172158,82	518086,99	1,50	36,06	29,97	26,36	36,00
9_B	Domineesweg 24 U	172158,82	518086,99	4,50	36,42	30,29	26,71	36,35
24_A	Domineesweg 26	171999,51	518094,30	1,50	39,26	33,17	29,56	39,20
24_B	Domineesweg 26	171999,51	518094,30	4,50	39,45	33,34	29,75	39,39
25_A	Domineesweg 26	171999,47	518105,46	1,50	30,48	24,35	20,77	30,41
25_B	Domineesweg 26	171999,47	518105,46	4,50	--	--	--	--
39_A	Domineesweg 26	172022,08	518102,08	1,50	16,17	9,81	6,45	16,07
39_B	Domineesweg 26	172022,08	518102,08	4,50	12,10	5,74	2,38	12,00
40_A	Domineesweg 26	172025,38	518098,20	1,50	32,09	25,96	22,39	32,03
40_B	Domineesweg 26	172025,38	518098,20	4,50	32,47	26,32	22,76	32,40
41_A	Domineesweg 26	172020,15	518094,32	1,50	39,25	33,15	29,55	39,19
41_B	Domineesweg 26	172020,15	518094,32	4,50	39,41	33,30	29,70	39,35
42_A	Domineesweg 26	172011,98	518105,49	1,50	32,04	25,93	22,33	31,98
42_B	Domineesweg 26	172011,98	518105,49	4,50	27,43	21,29	17,72	27,36
43_A	Domineesweg 26	172011,94	518094,31	1,50	39,21	33,12	29,51	39,15
43_B	Domineesweg 26	172011,94	518094,31	4,50	39,39	33,27	29,68	39,32
44_A	Domineesweg 26	172005,74	518105,85	1,50	32,70	26,58	22,99	32,63
44_B	Domineesweg 26	172005,74	518105,85	4,50	5,69	-0,67	-4,03	5,59
45_A	Domineesweg 26	172005,75	518094,31	1,50	39,26	33,16	29,55	39,20
45_B	Domineesweg 26	172005,75	518094,31	4,50	39,45	33,34	29,75	39,39
10_A	Domineesweg 26 U	172111,75	518080,84	1,50	28,89	22,75	19,18	28,82
10_B	Domineesweg 26 U	172111,75	518080,84	4,50	30,40	24,27	20,70	30,34

Alle getoonde dB-waarden zijn A-gewogen

Rapport: Resultatentabel  
 Model: Plan situatie Wegverkeer 2030  
 LAeq totaalresultaten voor toetspunten  
 Groep: Nieuwe industrieterrein weg 2  
 Groepsreductie: Nee

Naam Toetspunt	Omschrijving	X	Y	Hoogte	Dag	Avond	Nacht	Lden
11_A	Domineesweg 26 U	172108,91	518077,85	1,50	37,40	31,34	27,70	37,35
11_B	Domineesweg 26 U	172108,91	518077,85	4,50	38,37	32,26	28,66	38,31
12_A	Domineesweg 26 U	172101,86	518086,01	1,50	38,98	32,89	29,27	38,92
12_B	Domineesweg 26 U	172101,86	518086,01	4,50	39,37	33,25	29,66	39,30
13_A	Domineesweg 26 U	172104,30	518091,14	1,50	39,23	33,14	29,53	39,17
13_B	Domineesweg 26 U	172104,30	518091,14	4,50	39,41	33,30	29,71	39,35
37_A	Domineesweg 32a	171101,84	518100,12	1,50	42,42	36,37	32,72	42,37
37_B	Domineesweg 32a	171101,84	518100,12	4,50	41,34	35,29	31,64	41,29
38_A	Domineesweg 32a	171098,15	518105,72	1,50	39,55	33,38	29,85	39,48
38_A	Domineesweg 32a	171097,95	518094,53	1,50	53,35	47,40	43,65	53,31
38_B	Domineesweg 32a	171098,15	518105,72	4,50	41,17	35,06	31,47	41,11
38_B	Domineesweg 32a	171097,95	518094,53	4,50	54,25	48,31	44,56	54,22
52_A	Domineesweg 32b	171089,56	518105,74	1,50	34,89	28,63	25,18	34,81
52_A	Domineesweg 32b	171090,63	518094,54	1,50	53,70	47,76	44,00	53,66
52_B	Domineesweg 32b	171089,56	518105,74	4,50	39,77	33,60	30,07	39,70
52_B	Domineesweg 32b	171090,63	518094,54	4,50	54,70	48,76	45,01	54,67
53_A	Domineesweg 32c	171082,39	518105,75	1,50	38,02	31,84	28,31	37,95
53_A	Domineesweg 32c	171083,56	518094,56	1,50	54,02	48,07	44,32	53,98
53_B	Domineesweg 32c	171082,39	518105,75	4,50	42,90	36,88	33,20	42,85
53_B	Domineesweg 32c	171083,56	518094,56	4,50	55,06	49,12	45,37	55,03
18_A	Domineesweg 32d	171074,69	518094,58	1,50	54,45	48,49	44,75	54,41
18_B	Domineesweg 32d	171074,69	518094,58	4,50	55,53	49,58	45,84	55,49
19_A	Domineesweg 32d	171069,25	518098,49	1,50	53,75	47,79	44,05	53,71
19_B	Domineesweg 32d	171069,25	518098,49	4,50	54,67	48,72	44,98	54,63
20_A	Domineesweg 32d	171077,01	518105,62	1,50	37,87	31,73	28,16	37,80
20_B	Domineesweg 32d	171077,01	518105,62	4,50	43,44	37,43	33,75	43,40
47_A	Domineesweg 36	170547,76	518269,04	1,50	37,30	31,24	27,60	37,25
47_B	Domineesweg 36	170547,76	518269,04	4,50	39,29	33,25	29,59	39,24
48_A	Domineesweg 36	170542,01	518272,96	1,50	27,62	21,45	17,91	27,55
48_B	Domineesweg 36	170542,01	518272,96	4,50	30,13	24,02	20,42	30,07
49_A	Domineesweg 36	170545,76	518276,86	1,50	29,63	23,45	19,92	29,56
49_B	Domineesweg 36	170545,76	518276,86	4,50	32,42	26,28	22,73	32,36
50_A	Domineesweg 36	170565,59	518272,91	1,50	39,27	33,17	29,57	39,21
50_B	Domineesweg 36	170565,59	518272,91	4,50	39,33	33,22	29,63	39,27
51_A	Domineesweg 36	170559,46	518269,03	1,50	38,75	32,69	29,05	38,70
51_B	Domineesweg 36	170559,46	518269,03	4,50	39,71	33,65	30,00	39,65
21_A	Domineesweg 36	170628,95	518215,79	1,50	43,80	37,81	34,10	43,76
21_B	Domineesweg 36	170628,95	518215,79	4,50	44,21	38,17	34,51	44,16
22_A	Domineesweg 36	170624,09	518212,67	1,50	41,56	35,57	31,87	41,52
22_B	Domineesweg 36	170624,09	518212,67	4,50	41,99	35,95	32,29	41,94
23_A	Domineesweg 36	170619,25	518215,81	1,50	26,85	20,74	17,15	26,79
23_B	Domineesweg 36	170619,25	518215,81	4,50	29,61	23,52	19,91	29,55
29_A	Domineesweg 38	170311,24	518424,64	1,50	33,37	27,37	23,68	33,33
29_B	Domineesweg 38	170311,24	518424,64	4,50	35,27	29,18	25,56	35,21
30_A	Domineesweg 38	170305,48	518424,78	1,50	33,99	27,98	24,29	33,94
30_B	Domineesweg 38	170305,48	518424,78	4,50	35,26	29,17	25,55	35,20
31_A	Domineesweg 38	170303,21	518430,08	1,50	22,56	16,34	12,85	22,48
31_B	Domineesweg 38	170303,21	518430,08	4,50	26,26	20,12	16,56	26,20
14_A	Foksdiep 15	171242,39	518746,77	1,50	28,36	22,17	18,65	28,29
14_B	Foksdiep 15	171242,39	518746,77	4,50	30,93	24,78	21,22	30,86
15_A	Foksdiep 15	171245,96	518740,75	1,50	28,97	22,84	19,26	28,90
15_B	Foksdiep 15	171245,96	518740,75	4,50	30,35	24,20	20,65	30,28
16_A	Foksdiep 15	171242,33	518734,77	1,50	30,42	24,23	20,71	30,35
16_B	Foksdiep 15	171242,33	518734,77	4,50	31,86	25,68	22,15	31,79
17_A	Foksdiep 15	171238,77	518740,79	1,50	27,31	21,03	17,60	27,22
17_B	Foksdiep 15	171238,77	518740,79	4,50	32,55	26,42	22,85	32,49
26_A	Foksdiep 27	171240,47	518650,47	1,50	26,54	20,21	16,82	26,44
26_B	Foksdiep 27	171240,47	518650,47	4,50	30,70	24,46	20,99	30,62
27_A	Foksdiep 27	171242,39	518642,53	1,50	28,36	22,37	18,67	28,32

Alle getoonde dB-waarden zijn A-gewogen

Rapport: Resultatentabel  
 Model: Plan situatie Wegverkeer 2030  
 LAeq totaalresultaten voor toetspunten  
 Groep: Nieuwe industrieterrein weg 2  
 Groepsreductie: Nee

Naam Toetspunt	Omschrijving	X	Y	Hoogte	Dag	Avond	Nacht	Lden
27_B	Foksdiep 27	171242,39	518642,53	4,50	29,79	23,69	20,09	29,73
28_A	Foksdiep 27	171234,10	518645,60	1,50	29,34	23,10	19,63	29,26
28_B	Foksdiep 27	171234,10	518645,60	4,50	33,36	27,19	23,65	33,29
55_A	Foksdiep 31	171241,16	518624,40	1,50	27,92	21,88	18,22	27,87
55_B	Foksdiep 31	171241,16	518624,40	4,50	30,21	24,08	20,50	30,14
56_A	Foksdiep 31	171245,30	518631,47	1,50	32,28	26,25	22,58	32,23
56_B	Foksdiep 31	171245,30	518631,47	4,50	33,36	27,25	23,65	33,30
57_A	Foksdiep 35	171245,06	518596,44	1,50	29,94	23,94	20,24	29,89
57_B	Foksdiep 35	171245,06	518596,44	4,50	31,77	25,69	22,07	31,71
58_A	Foksdiep 35	171240,50	518593,69	1,50	27,95	21,92	18,25	27,90
58_B	Foksdiep 35	171240,50	518593,69	4,50	30,09	24,00	20,39	30,03
59_A	Foksdiep 35	171245,12	518606,08	1,50	31,32	25,32	21,63	31,28
59_B	Foksdiep 35	171245,12	518606,08	4,50	32,95	26,86	23,25	32,89
35_A	Foksdiep 39	171246,33	518578,09	1,50	31,06	24,99	21,35	31,00
35_B	Foksdiep 39	171246,33	518578,09	4,50	32,66	26,56	22,96	32,60
36_A	Foksdiep 39	171241,21	518572,67	1,50	30,24	24,14	20,54	30,18
36_B	Foksdiep 39	171241,21	518572,67	4,50	33,61	27,50	23,91	33,55
60_A	Foksdiep 41	171239,56	518533,46	1,50	33,71	27,62	24,01	33,65
60_B	Foksdiep 41	171239,56	518533,46	4,50	37,99	31,95	28,29	37,94
61_A	Foksdiep 41	171244,67	518541,61	1,50	30,52	24,49	20,82	30,47
61_B	Foksdiep 41	171244,67	518541,61	4,50	33,44	27,37	23,74	33,39
63_A	Foksdiep 43	171232,09	518521,99	1,50	32,35	26,29	22,64	32,29
63_B	Foksdiep 43	171232,09	518521,99	4,50	34,48	28,39	24,78	34,42
62_A	Foksdiep 43	171224,94	518511,92	1,50	34,20	28,12	24,49	34,14
62_B	Foksdiep 43	171224,94	518511,92	4,50	38,27	32,23	28,57	38,22
33_A	Foksdiep 47	171195,74	518512,04	1,50	37,14	31,15	27,44	37,10
33_B	Foksdiep 47	171195,74	518512,04	4,50	40,16	34,15	30,46	40,11
34_A	Foksdiep 47	171187,46	518511,05	1,50	36,34	30,31	26,64	36,29
34_B	Foksdiep 47	171187,46	518511,05	4,50	40,01	33,99	30,31	39,96
54_A	Foksdiep 5	171237,25	518872,85	1,50	30,32	24,12	20,61	30,24
54_B	Foksdiep 5	171237,25	518872,85	4,50	34,70	28,59	25,00	34,64
64_A	Foksdiep 51	171169,20	518512,27	1,50	36,50	30,49	26,80	36,45
64_B	Foksdiep 51	171169,20	518512,27	4,50	40,31	34,29	30,61	40,26
32_A	Foksdiep 55	171151,28	518520,26	1,50	35,37	29,35	25,67	35,32
32_B	Foksdiep 55	171151,28	518520,26	4,50	38,46	32,41	28,75	38,40
65_A	Foksdiep 63	171077,18	518512,97	1,50	37,48	31,47	27,78	37,43
65_B	Foksdiep 63	171077,18	518512,97	4,50	40,69	34,68	31,00	40,65
1_A	Foksdiep 9	171231,11	518805,02	1,50	28,75	22,60	19,04	28,68
1_B	Foksdiep 9	171231,11	518805,02	4,50	30,32	24,18	20,61	30,25
2_A	Foksdiep 9	171240,16	518798,26	1,50	27,07	20,89	17,36	27,00
2_B	Foksdiep 9	171240,16	518798,26	4,50	28,87	22,69	19,16	28,80
3_A	Foksdiep 9	171236,07	518791,57	1,50	26,38	20,10	16,66	26,29
3_B	Foksdiep 9	171236,07	518791,57	4,50	30,32	24,13	20,61	30,25
4_A	Foksdiep 9	171211,97	518799,94	1,50	31,64	25,52	21,93	31,57
4_B	Foksdiep 9	171211,97	518799,94	4,50	33,87	27,79	24,17	33,81
88_A	Monnikenweg 10A	172852,40	516479,85	1,50	--	--	--	--
88_B	Monnikenweg 10A	172852,40	516479,85	4,50	--	--	--	--
89_A	Monnikenweg 10A	172852,33	516491,88	1,50	26,25	20,07	16,54	26,18
89_B	Monnikenweg 10A	172852,33	516491,88	4,50	27,67	21,44	17,96	27,59
86_A	Monnikenweg 10B	172845,81	516479,85	1,50	--	--	--	--
86_B	Monnikenweg 10B	172845,81	516479,85	4,50	--	--	--	--
87_A	Monnikenweg 10B	172845,77	516491,86	1,50	24,39	18,19	14,68	24,31
87_B	Monnikenweg 10B	172845,77	516491,86	4,50	26,36	20,13	16,64	26,28
92_A	Monnikenweg 10C	172839,11	516479,85	1,50	--	--	--	--
92_B	Monnikenweg 10C	172839,11	516479,85	4,50	--	--	--	--
93_A	Monnikenweg 10C	172837,57	516490,70	1,50	18,72	12,34	8,99	18,61
93_B	Monnikenweg 10C	172837,57	516490,70	4,50	25,22	19,03	15,51	25,15
83_A	Monnikenweg 10D	172821,37	516488,17	1,50	20,37	13,97	10,65	20,27
83_B	Monnikenweg 10D	172821,37	516488,17	4,50	19,89	13,51	10,17	19,79

Alle getoonde dB-waarden zijn A-gewogen

Rapport: Resultatentabel  
 Model: Plan situatie Wegverkeer 2030  
 LAeq totaalresultaten voor toetspunten  
 Groep: Nieuwe industrieterrein weg 2  
 Groepsreductie: Nee

Naam Toetspunt	Omschrijving	X	Y	Hoogte	Dag	Avond	Nacht	Lden
84_A	Monnikenweg 10D	172824,87	516484,01	1,50	23,68	17,38	13,96	23,59
84_B	Monnikenweg 10D	172824,87	516484,01	4,50	23,11	16,89	13,40	23,03
85_A	Monnikenweg 10D	172821,36	516479,85	1,50	--	--	--	--
85_B	Monnikenweg 10D	172821,36	516479,85	4,50	--	--	--	--
170_A	Monnikenweg 10E	172813,92	516490,32	1,50	13,81	7,43	4,09	13,71
170_B	Monnikenweg 10E	172813,92	516490,32	4,50	15,66	9,25	5,94	15,55
82_A	Monnikenweg 10E	172814,77	516479,85	1,50	--	--	--	--
82_B	Monnikenweg 10E	172814,77	516479,85	4,50	--	--	--	--
90_A	Monnikenweg 10F	172808,28	516479,85	1,50	--	--	--	--
90_B	Monnikenweg 10F	172808,28	516479,85	4,50	--	--	--	--
91_A	Monnikenweg 10F	172804,87	516484,01	1,50	18,90	12,54	9,18	18,80
91_B	Monnikenweg 10F	172804,87	516484,01	4,50	22,36	16,08	12,64	22,27
78_A	Monnikenweg 12	172761,27	516441,59	1,50	23,50	17,26	13,79	23,42
78_B	Monnikenweg 12	172761,27	516441,59	4,50	24,94	18,68	15,22	24,85
79_A	Monnikenweg 12	172757,72	516436,75	1,50	17,38	11,29	7,68	17,32
79_B	Monnikenweg 12	172757,72	516436,75	4,50	18,77	12,59	9,06	18,70
80_A	Monnikenweg 12	172754,20	516441,62	1,50	28,85	22,67	19,14	28,78
80_B	Monnikenweg 12	172754,20	516441,62	4,50	29,91	23,76	20,20	29,84
81_A	Monnikenweg 12	172712,33	516475,02	1,50	31,02	24,89	21,32	30,96
81_B	Monnikenweg 12	172712,33	516475,02	4,50	31,88	25,69	22,17	31,81
74_A	Monnikenweg 7	173277,21	516422,59	1,50	4,74	-1,71	-4,99	4,63
74_B	Monnikenweg 7	173277,21	516422,59	4,50	9,53	3,07	-0,20	9,41
75_A	Monnikenweg 7	173268,83	516425,63	1,50	26,52	20,27	16,80	26,43
75_B	Monnikenweg 7	173268,83	516425,63	4,50	27,15	20,90	17,44	27,07
76_A	Monnikenweg 7	173274,48	516428,76	1,50	26,01	19,75	16,30	25,93
76_B	Monnikenweg 7	173274,48	516428,76	4,50	27,00	20,72	17,28	26,91
77_A	Monnikenweg 7	173280,18	516425,68	1,50	24,02	17,73	14,30	23,93
77_B	Monnikenweg 7	173280,18	516425,68	4,50	24,30	17,98	14,58	24,21
101_A	Monnikenweg 8	173135,32	516483,60	1,50	15,48	9,12	5,76	15,38
101_B	Monnikenweg 8	173135,32	516483,60	4,50	18,04	11,65	8,31	17,93
102_A	Monnikenweg 8	173131,78	516478,76	1,50	12,30	6,00	2,59	12,21
102_B	Monnikenweg 8	173131,78	516478,76	4,50	14,57	8,20	4,85	14,47
103_A	Monnikenweg 8	173128,24	516483,60	1,50	27,23	21,08	17,53	27,16
103_B	Monnikenweg 8	173128,24	516483,60	4,50	28,56	22,33	18,85	28,48
104_A	Monnikenweg 8	173127,84	516504,57	1,50	27,42	21,26	17,71	27,35
104_B	Monnikenweg 8	173127,84	516504,57	4,50	28,79	22,56	19,08	28,71
105_A	Monnikenweg 8	173136,24	516515,90	1,50	30,03	23,85	20,32	29,96
105_B	Monnikenweg 8	173136,24	516515,90	4,50	30,84	24,60	21,12	30,76
106_A	Monnikenweg 8	173150,17	516527,27	1,50	22,84	16,55	13,13	22,75
106_B	Monnikenweg 8	173150,17	516527,27	4,50	23,49	17,19	13,77	23,40
107_A	Monnikenweg 8	173162,88	516542,42	1,50	23,32	17,19	13,62	23,26
107_B	Monnikenweg 8	173162,88	516542,42	4,50	25,61	19,36	15,89	25,52
108_A	Monnikenweg 8	173175,59	516532,20	1,50	-6,13	-12,62	-15,85	-6,25
108_B	Monnikenweg 8	173175,59	516532,20	4,50	-2,99	-9,48	-12,72	-3,11
109_A	Monnikenweg 8	173182,31	516508,35	1,50	13,28	6,91	3,56	13,18
109_B	Monnikenweg 8	173182,31	516508,35	4,50	14,89	8,50	5,17	14,79
96_A	Monnikenweg 8A	173216,81	516500,30	1,50	8,54	2,11	-1,18	8,43
96_B	Monnikenweg 8A	173216,81	516500,30	4,50	13,14	6,69	3,41	13,03
97_A	Monnikenweg 8A	173216,73	516493,74	1,50	--	--	--	--
97_B	Monnikenweg 8A	173216,73	516493,74	4,50	--	--	--	--
94_A	Monnikenweg 8B	173209,09	516493,74	1,50	--	--	--	--
94_B	Monnikenweg 8B	173209,09	516493,74	4,50	--	--	--	--
95_A	Monnikenweg 8B	173207,40	516504,20	1,50	17,56	11,18	7,84	17,46
95_B	Monnikenweg 8B	173207,40	516504,20	4,50	20,30	13,91	10,57	20,19
70_A	Zuidermeerweg 39	172799,70	516185,11	1,50	28,16	22,03	18,45	28,09
70_B	Zuidermeerweg 39	172799,70	516185,11	4,50	29,59	23,39	19,88	29,51
71_A	Zuidermeerweg 39	172799,06	516193,73	1,50	30,15	24,04	20,44	30,09
71_B	Zuidermeerweg 39	172799,06	516193,73	4,50	31,78	25,58	22,07	31,70
72_A	Zuidermeerweg 39	172800,05	516197,92	1,50	27,28	21,20	17,58	27,22

Alle getoonde dB-waarden zijn A-gewogen

Rapport: Resultatentabel  
 Model: Plan situatie Wegverkeer 2030  
 LAeq totaalresultaten voor toetspunten  
 Groep: Nieuwe industrieterrein weg 2  
 Groepsreductie: Nee

Naam	Toetspunt	Omschrijving	X	Y	Hoogte	Dag	Avond	Nacht	Lden
72_B	Zuidermeerweg 39	172800,05	516197,92	4,50	29,12	22,93	19,41	29,05	
73_A	Zuidermeerweg 39	172805,74	516194,82	1,50	17,68	11,46	7,96	17,60	
73_B	Zuidermeerweg 39	172805,74	516194,82	4,50	19,72	13,41	10,00	19,63	
100_A	Zuidermeerweg 43	172596,27	516514,43	1,50	32,29	26,15	22,58	32,22	
100_B	Zuidermeerweg 43	172596,27	516514,43	4,50	32,83	26,67	23,12	32,76	
98_A	Zuidermeerweg 43	172601,96	516511,33	1,50	--	--	--	--	
98_B	Zuidermeerweg 43	172601,96	516511,33	4,50	--	--	--	--	
99_A	Zuidermeerweg 43	172594,16	516506,20	1,50	33,84	27,70	24,13	33,77	
99_B	Zuidermeerweg 43	172594,16	516506,20	4,50	34,08	27,92	24,37	34,01	
110_A	Zuidermeerweg 45	172312,46	516956,69	1,50	35,52	29,54	25,82	35,48	
110_B	Zuidermeerweg 45	172312,46	516956,69	4,50	36,89	30,80	27,19	36,83	
111_A	Zuidermeerweg 45	172317,39	516954,82	1,50	--	--	--	--	
111_B	Zuidermeerweg 45	172317,39	516954,82	4,50	--	--	--	--	
112_A	Zuidermeerweg 45	172322,08	516947,87	1,50	--	--	--	--	
112_B	Zuidermeerweg 45	172322,08	516947,87	4,50	--	--	--	--	
113_A	Zuidermeerweg 45	172316,98	516944,18	1,50	16,03	9,69	6,31	15,93	
113_B	Zuidermeerweg 45	172316,98	516944,18	4,50	21,22	14,87	11,50	21,12	
114_A	Zuidermeerweg 45	172307,96	516943,13	1,50	36,11	30,09	26,41	36,06	
114_B	Zuidermeerweg 45	172307,96	516943,13	4,50	37,09	31,00	27,38	37,03	
115_A	Zuidermeerweg 45	172311,49	516952,50	1,50	37,31	31,31	27,61	37,26	
115_B	Zuidermeerweg 45	172311,49	516952,50	4,50	38,55	32,46	28,85	38,49	
116_A	Zuidermeerweg 49	172114,83	517269,26	1,50	15,94	9,77	6,23	15,87	
116_B	Zuidermeerweg 49	172114,83	517269,26	4,50	18,42	12,14	8,71	18,33	
117_A	Zuidermeerweg 49	172115,43	517262,68	1,50	8,14	1,83	-1,58	8,05	
117_B	Zuidermeerweg 49	172115,43	517262,68	4,50	11,06	4,75	1,34	10,97	
118_A	Zuidermeerweg 49	172107,33	517259,69	1,50	11,15	4,85	1,43	11,06	
118_B	Zuidermeerweg 49	172107,33	517259,69	4,50	14,05	7,74	4,33	13,96	
119_A	Zuidermeerweg 49	172103,79	517265,08	1,50	29,28	22,99	19,57	29,19	
119_B	Zuidermeerweg 49	172103,79	517265,08	4,50	33,39	27,19	23,68	33,31	
171_A	Zuidermeerweg 49	172106,82	517274,60	1,50	31,41	25,23	21,70	31,34	
171_B	Zuidermeerweg 49	172106,82	517274,60	4,50	33,41	27,23	23,70	33,34	
46_A	Zuidoostrak 12	170266,74	518490,52	1,50	29,28	23,13	19,58	29,21	
46_B	Zuidoostrak 12	170266,74	518490,52	4,50	33,75	27,65	24,04	33,69	

Alle getoonde dB-waarden zijn A-gewogen

## **Bijlage 4**

Rapport: Resultatentabel  
 Model: Windturbines Urk  
 LAeq totaalresultaten voor toetspunten  
 Groep: (hoofdgroep)  
 Groepsreductie: Nee

Naam Toetspunt	Omschrijving	X	Y	Hoogte	Dag	Avond	Nacht	Lden
66_A	De Hors 2	171125,05	518340,09	1,50	34,38	34,63	34,97	41,26
66_B	De Hors 2	171125,05	518340,09	4,50	36,09	36,33	36,67	42,96
67_A	De Hors 2	171119,69	518343,97	1,50	31,63	31,87	32,22	38,51
67_B	De Hors 2	171119,69	518343,97	4,50	31,88	32,13	32,47	38,76
68_A	De Hors 2	171125,11	518347,77	1,50	26,04	26,29	26,63	32,92
68_B	De Hors 2	171125,11	518347,77	4,50	26,62	26,87	27,21	33,50
69_A	De Hors 2	171130,47	518343,89	1,50	36,59	36,83	37,18	43,47
69_B	De Hors 2	171130,47	518343,89	4,50	36,61	36,86	37,20	43,49
138_A	Domineesweg 15	173155,72	518006,99	1,50	25,57	25,83	26,17	32,46
138_B	Domineesweg 15	173155,72	518006,99	4,50	24,90	25,16	25,50	31,79
139_A	Domineesweg 15	173155,72	518011,99	1,50	24,82	25,07	25,41	31,70
139_B	Domineesweg 15	173155,72	518011,99	4,50	24,45	24,71	25,05	31,34
140_A	Domineesweg 15	173155,72	518001,99	1,50	26,07	26,33	26,67	32,96
140_B	Domineesweg 15	173155,72	518001,99	4,50	26,65	26,90	27,24	33,53
141_A	Domineesweg 15	173150,86	517998,56	1,50	27,66	27,92	28,26	34,55
141_B	Domineesweg 15	173150,86	517998,56	4,50	28,94	29,19	29,53	35,82
129_A	Domineesweg 15	173133,31	518004,11	1,50	34,35	34,60	34,94	41,23
129_B	Domineesweg 15	173133,31	518004,11	4,50	33,95	34,20	34,54	40,83
130_A	Domineesweg 15	173130,91	518009,23	1,50	34,34	34,59	34,93	41,22
130_B	Domineesweg 15	173130,91	518009,23	4,50	33,82	34,07	34,41	40,70
131_A	Domineesweg 15	173123,66	518008,03	1,50	34,70	34,95	35,29	41,58
131_B	Domineesweg 15	173123,66	518008,03	4,50	34,30	34,55	34,89	41,18
132_A	Domineesweg 15	173118,81	518011,57	1,50	33,72	33,97	34,31	40,60
132_B	Domineesweg 15	173118,81	518011,57	4,50	33,60	33,85	34,19	40,48
133_A	Domineesweg 15	173123,66	518015,11	1,50	26,22	26,47	26,81	33,10
133_B	Domineesweg 15	173123,66	518015,11	4,50	26,49	26,74	27,08	33,37
134_A	Domineesweg 15	173130,91	518013,98	1,50	25,24	25,50	25,83	32,12
134_B	Domineesweg 15	173130,91	518013,98	4,50	25,63	25,89	26,22	32,51
135_A	Domineesweg 15	173144,52	518015,45	1,50	21,32	21,57	21,91	28,20
135_B	Domineesweg 15	173144,52	518015,45	4,50	21,88	22,13	22,47	28,76
136_A	Domineesweg 15	173139,52	518015,46	1,50	21,52	21,77	22,11	28,40
136_B	Domineesweg 15	173139,52	518015,46	4,50	22,06	22,30	22,65	28,94
137_A	Domineesweg 15	173149,52	518015,43	1,50	21,48	21,73	22,07	28,36
137_B	Domineesweg 15	173149,52	518015,43	4,50	22,03	22,28	22,62	28,91
150_A	Domineesweg 16A	173549,29	518100,90	1,50	23,19	23,44	23,79	30,08
150_B	Domineesweg 16A	173549,29	518100,90	4,50	24,11	24,36	24,70	30,99
151_A	Domineesweg 16A	173552,67	518096,74	1,50	26,61	26,86	27,21	33,50
151_B	Domineesweg 16A	173552,67	518096,74	4,50	26,90	27,15	27,50	33,79
152_A	Domineesweg 16A	173549,13	518092,58	1,50	32,28	32,53	32,88	39,17
152_B	Domineesweg 16A	173549,13	518092,58	4,50	32,11	32,36	32,70	38,99
153_A	Domineesweg 16B	173542,80	518104,90	1,50	23,08	23,33	23,67	29,96
153_B	Domineesweg 16B	173542,80	518104,90	4,50	23,94	24,19	24,53	30,82
154_A	Domineesweg 16B	173542,45	518092,58	1,50	32,02	32,27	32,61	38,90
154_B	Domineesweg 16B	173542,45	518092,58	4,50	31,82	32,07	32,41	38,70
155_A	Domineesweg 16C	173535,96	518092,58	1,50	32,05	32,30	32,64	38,93
155_B	Domineesweg 16C	173535,96	518092,58	4,50	31,84	32,09	32,43	38,72
156_A	Domineesweg 16D	173522,14	518099,60	1,50	32,18	32,43	32,77	39,06
156_B	Domineesweg 16D	173522,14	518099,60	4,50	31,85	32,10	32,44	38,73
157_A	Domineesweg 16D	173524,51	518108,27	1,50	29,41	29,65	29,99	36,28
157_B	Domineesweg 16D	173524,51	518108,27	4,50	29,42	29,67	30,01	36,30
158_A	Domineesweg 16D	173529,95	518109,96	1,50	26,18	26,42	26,77	33,06
158_B	Domineesweg 16D	173529,95	518109,96	4,50	26,46	26,71	27,05	33,34
159_A	Domineesweg 16D	173527,47	518092,58	1,50	32,12	32,37	32,71	39,00
159_B	Domineesweg 16D	173527,47	518092,58	4,50	31,86	32,11	32,45	38,74
126_A	Domineesweg 19	172765,18	518014,15	1,50	25,66	25,91	26,25	32,54
126_B	Domineesweg 19	172765,18	518014,15	4,50	26,84	27,08	27,42	33,71
127_A	Domineesweg 19	172772,43	518015,25	1,50	25,84	26,09	26,43	32,72
127_B	Domineesweg 19	172772,43	518015,25	4,50	26,77	27,02	27,36	33,65
128_A	Domineesweg 19	172777,27	518011,70	1,50	30,01	30,25	30,59	36,88

Alle getoonde dB-waarden zijn A-gewogen



Rapport: Resultatentabel  
Model: Windturbines Urk  
LAeq totaalresultaten voor toetspunten  
Groep: (hoofdgroep)  
Groepsreductie: Nee

Naam Toetspunt	Omschrijving	X	Y	Hoogte	Dag	Avond	Nacht	Lden
128_B	Domineesweg 19	172777,27	518011,70	4,50	30,60	30,85	31,19	37,48
160_A	Domineesweg 20A	173112,48	518094,25	1,50	25,66	25,91	26,25	32,54
160_B	Domineesweg 20A	173112,48	518094,25	4,50	25,73	25,99	26,33	32,62
161_A	Domineesweg 20A	173101,76	518087,72	1,50	33,01	33,26	33,60	39,89
161_B	Domineesweg 20A	173101,76	518087,72	4,50	33,07	33,32	33,66	39,95
162_A	Domineesweg 20A	173088,83	518090,09	1,50	32,68	32,93	33,27	39,56
162_B	Domineesweg 20A	173088,83	518090,09	4,50	33,30	33,54	33,89	40,18
163_A	Domineesweg 20A	173083,36	518095,88	1,50	32,02	32,27	32,61	38,90
163_B	Domineesweg 20A	173083,36	518095,88	4,50	32,96	33,21	33,55	39,84
146_A	Domineesweg 21	172230,15	518014,08	1,50	28,78	29,03	29,37	35,66
146_B	Domineesweg 21	172230,15	518014,08	4,50	29,36	29,61	29,95	36,24
147_A	Domineesweg 21	172225,45	518009,58	1,50	36,21	36,46	36,80	43,09
147_B	Domineesweg 21	172225,45	518009,58	4,50	37,24	37,48	37,82	44,11
148_A	Domineesweg 21	172221,01	518016,67	1,50	36,18	36,42	36,77	43,06
148_B	Domineesweg 21	172221,01	518016,67	4,50	36,54	36,78	37,13	43,42
149_A	Domineesweg 21	172225,78	518025,39	1,50	27,92	28,16	28,50	34,79
149_B	Domineesweg 21	172225,78	518025,39	4,50	28,48	28,73	29,07	35,36
164_A	Domineesweg 23	172147,19	518018,99	1,50	26,55	26,80	27,14	33,43
164_B	Domineesweg 23	172147,19	518018,99	4,50	26,94	27,18	27,52	33,81
165_A	Domineesweg 23	172154,87	518021,09	1,50	26,65	26,90	27,24	33,53
165_B	Domineesweg 23	172154,87	518021,09	4,50	27,22	27,47	27,81	34,10
166_A	Domineesweg 23	172162,49	518018,81	1,50	26,67	26,92	27,26	33,55
166_B	Domineesweg 23	172162,49	518018,81	4,50	27,29	27,54	27,87	34,16
167_A	Domineesweg 23	172167,12	518013,15	1,50	30,54	30,79	31,13	37,42
167_B	Domineesweg 23	172167,12	518013,15	4,50	30,64	30,89	31,23	37,52
168_A	Domineesweg 23	172154,70	518007,70	1,50	38,20	38,44	38,79	45,08
168_B	Domineesweg 23	172154,70	518007,70	4,50	37,72	37,97	38,31	44,60
169_A	Domineesweg 23	172139,23	518013,16	1,50	36,59	36,83	37,17	43,46
169_B	Domineesweg 23	172139,23	518013,16	4,50	36,65	36,90	37,24	43,53
5_A	Domineesweg 24	172174,60	518086,99	1,50	32,88	33,13	33,47	39,76
5_B	Domineesweg 24	172174,60	518086,99	4,50	32,00	32,25	32,59	38,88
6_A	Domineesweg 24	172170,46	518081,43	1,50	29,74	30,00	30,34	36,63
6_B	Domineesweg 24	172170,46	518081,43	4,50	30,61	30,87	31,21	37,50
7_A	Domineesweg 24	172165,61	518078,31	1,50	35,88	36,12	36,47	42,76
7_B	Domineesweg 24	172165,61	518078,31	4,50	36,54	36,78	37,13	43,42
8_A	Domineesweg 24	172160,77	518081,43	1,50	36,49	36,73	37,07	43,36
8_B	Domineesweg 24	172160,77	518081,43	4,50	37,09	37,33	37,67	43,96
9_A	Domineesweg 24 U	172158,82	518086,99	1,50	36,55	36,79	37,14	43,43
9_B	Domineesweg 24 U	172158,82	518086,99	4,50	36,78	37,02	37,36	43,65
24_A	Domineesweg 26	171999,51	518094,30	1,50	37,35	37,60	37,94	44,23
24_B	Domineesweg 26	171999,51	518094,30	4,50	37,02	37,26	37,61	43,90
25_A	Domineesweg 26	171999,47	518105,46	1,50	32,04	32,28	32,62	38,91
25_B	Domineesweg 26	171999,47	518105,46	4,50	28,92	29,16	29,51	35,80
39_A	Domineesweg 26	172022,08	518102,08	1,50	27,10	27,35	27,69	33,98
39_B	Domineesweg 26	172022,08	518102,08	4,50	27,89	28,14	28,48	34,77
40_A	Domineesweg 26	172025,38	518098,20	1,50	32,93	33,18	33,52	39,81
40_B	Domineesweg 26	172025,38	518098,20	4,50	32,76	33,01	33,35	39,64
41_A	Domineesweg 26	172020,15	518094,32	1,50	37,56	37,80	38,15	44,44
41_B	Domineesweg 26	172020,15	518094,32	4,50	36,99	37,23	37,58	43,87
42_A	Domineesweg 26	172011,98	518105,49	1,50	32,26	32,50	32,85	39,14
42_B	Domineesweg 26	172011,98	518105,49	4,50	32,47	32,71	33,06	39,35
43_A	Domineesweg 26	172011,94	518094,31	1,50	37,52	37,76	38,11	44,40
43_B	Domineesweg 26	172011,94	518094,31	4,50	37,02	37,27	37,61	43,90
44_A	Domineesweg 26	172005,74	518105,85	1,50	32,09	32,34	32,68	38,97
44_B	Domineesweg 26	172005,74	518105,85	4,50	29,32	29,57	29,91	36,20
45_A	Domineesweg 26	172005,75	518094,31	1,50	37,54	37,79	38,13	44,42
45_B	Domineesweg 26	172005,75	518094,31	4,50	37,04	37,28	37,62	43,91
10_A	Domineesweg 26 U	172111,75	518080,84	1,50	31,75	32,00	32,34	38,63
10_B	Domineesweg 26 U	172111,75	518080,84	4,50	32,00	32,25	32,59	38,88

Alle getoonde dB-waarden zijn A-gewogen

Rapport: Resultatentabel  
Model: Windturbines Urk  
LAEq totaalresultaten voor toetspunten  
Groep: (hoofdgroep)  
Groepsreductie: Nee

Naam	Toetspunt	Omschrijving	X	Y	Hoogte	Dag	Avond	Nacht	Lden
11_A	Domineesweg 26 U	172108,91	518077,85	1,50	36,75	37,00	37,34	43,63	
11_B	Domineesweg 26 U	172108,91	518077,85	4,50	36,94	37,19	37,53	43,82	
12_A	Domineesweg 26 U	172101,86	518086,01	1,50	38,94	39,18	39,53	45,82	
12_B	Domineesweg 26 U	172101,86	518086,01	4,50	38,72	38,97	39,31	45,60	
13_A	Domineesweg 26 U	172104,30	518091,14	1,50	36,74	36,98	37,32	43,61	
13_B	Domineesweg 26 U	172104,30	518091,14	4,50	36,49	36,73	37,08	43,37	
37_A	Domineesweg 32a	171101,84	518100,12	1,50	39,21	39,45	39,79	46,08	
37_B	Domineesweg 32a	171101,84	518100,12	4,50	38,84	39,08	39,43	45,72	
38_A	Domineesweg 32a	171098,15	518105,72	1,50	34,83	35,07	35,41	41,70	
38_B	Domineesweg 32a	171097,95	518094,53	1,50	38,89	39,13	39,48	45,77	
38_C	Domineesweg 32a	171098,15	518105,72	4,50	29,92	30,16	30,51	36,80	
38_D	Domineesweg 32a	171097,95	518094,53	4,50	38,89	39,14	39,48	45,77	
52_A	Domineesweg 32b	171089,56	518105,74	1,50	33,82	34,06	34,40	40,69	
52_B	Domineesweg 32b	171090,63	518094,54	1,50	38,89	39,13	39,48	45,77	
52_C	Domineesweg 32b	171089,56	518105,74	4,50	28,40	28,65	28,99	35,28	
52_D	Domineesweg 32b	171090,63	518094,54	4,50	38,88	39,12	39,47	45,76	
53_A	Domineesweg 32c	171082,39	518105,75	1,50	31,62	31,87	32,21	38,50	
53_B	Domineesweg 32c	171083,56	518094,56	1,50	38,88	39,12	39,46	45,75	
53_C	Domineesweg 32c	171082,39	518105,75	4,50	28,93	29,18	29,52	35,81	
53_D	Domineesweg 32c	171083,56	518094,56	4,50	38,86	39,11	39,45	45,74	
18_A	Domineesweg 32d	171074,69	518094,58	1,50	38,87	39,11	39,46	45,75	
18_B	Domineesweg 32d	171074,69	518094,58	4,50	38,84	39,09	39,43	45,72	
19_A	Domineesweg 32d	171069,25	518098,49	1,50	33,31	33,55	33,90	40,19	
19_B	Domineesweg 32d	171069,25	518098,49	4,50	33,27	33,51	33,86	40,15	
20_A	Domineesweg 32d	171077,01	518105,62	1,50	27,69	27,93	28,28	34,57	
20_B	Domineesweg 32d	171077,01	518105,62	4,50	28,74	28,98	29,32	35,61	
47_A	Domineesweg 36	170547,76	518269,04	1,50	35,43	35,68	36,02	42,31	
47_B	Domineesweg 36	170547,76	518269,04	4,50	35,21	35,46	35,80	42,09	
48_A	Domineesweg 36	170542,01	518272,96	1,50	27,44	27,68	28,02	34,31	
48_B	Domineesweg 36	170542,01	518272,96	4,50	27,74	27,99	28,33	34,62	
49_A	Domineesweg 36	170545,76	518276,86	1,50	23,77	24,01	24,35	30,64	
49_B	Domineesweg 36	170545,76	518276,86	4,50	24,54	24,78	25,13	31,42	
50_A	Domineesweg 36	170565,59	518272,91	1,50	36,26	36,51	36,85	43,14	
50_B	Domineesweg 36	170565,59	518272,91	4,50	36,66	36,90	37,25	43,54	
51_A	Domineesweg 36	170559,46	518269,03	1,50	35,91	36,15	36,49	42,78	
51_B	Domineesweg 36	170559,46	518269,03	4,50	35,88	36,12	36,47	42,76	
21_A	Domineesweg 36	170628,95	518215,79	1,50	37,72	37,97	38,31	44,60	
21_B	Domineesweg 36	170628,95	518215,79	4,50	37,50	37,74	38,09	44,38	
22_A	Domineesweg 36	170624,09	518212,67	1,50	36,06	36,30	36,65	42,94	
22_B	Domineesweg 36	170624,09	518212,67	4,50	36,04	36,28	36,63	42,92	
23_A	Domineesweg 36	170619,25	518215,81	1,50	28,10	28,35	28,69	34,98	
23_B	Domineesweg 36	170619,25	518215,81	4,50	28,34	28,59	28,93	35,22	
29_A	Domineesweg 38	170311,24	518424,64	1,50	32,63	32,87	33,22	39,51	
29_B	Domineesweg 38	170311,24	518424,64	4,50	32,89	33,13	33,48	39,77	
30_A	Domineesweg 38	170305,48	518424,78	1,50	32,87	33,11	33,45	39,74	
30_B	Domineesweg 38	170305,48	518424,78	4,50	32,90	33,14	33,49	39,78	
31_A	Domineesweg 38	170303,21	518430,08	1,50	22,91	23,15	23,49	29,78	
31_B	Domineesweg 38	170303,21	518430,08	4,50	23,83	24,07	24,41	30,70	
14_A	Foksdiep 15	171242,39	518746,77	1,50	26,02	26,26	26,61	32,90	
14_B	Foksdiep 15	171242,39	518746,77	4,50	26,63	26,88	27,22	33,51	
15_A	Foksdiep 15	171245,96	518740,75	1,50	33,86	34,11	34,45	40,74	
15_B	Foksdiep 15	171245,96	518740,75	4,50	34,03	34,27	34,62	40,91	
16_A	Foksdiep 15	171242,33	518734,77	1,50	33,50	33,74	34,09	40,38	
16_B	Foksdiep 15	171242,33	518734,77	4,50	34,12	34,37	34,71	41,00	
17_A	Foksdiep 15	171238,77	518740,79	1,50	32,46	32,71	33,05	39,34	
17_B	Foksdiep 15	171238,77	518740,79	4,50	33,27	33,52	33,86	40,15	
26_A	Foksdiep 27	171240,47	518650,47	1,50	30,50	30,74	31,09	37,38	
26_B	Foksdiep 27	171240,47	518650,47	4,50	31,29	31,53	31,88	38,17	
27_A	Foksdiep 27	171242,39	518642,53	1,50	28,84	29,09	29,43	35,72	

Alle getoonde dB-waarden zijn A-gewogen

Rapport: Resultatentabel  
 Model: Windturbines Urk  
 LAeq totaalresultaten voor toetspunten  
 Groep: (hoofdgroep)  
 Groepsreductie: Nee

Naam Toetspunt	Omschrijving	X	Y	Hoogte	Dag	Avond	Nacht	Lden
27_B	Foksdiep 27	171242,39	518642,53	4,50	28,82	29,06	29,41	35,70
28_A	Foksdiep 27	171234,10	518645,60	1,50	33,81	34,05	34,40	40,69
28_B	Foksdiep 27	171234,10	518645,60	4,50	34,17	34,41	34,76	41,05
55_A	Foksdiep 31	171241,16	518624,40	1,50	31,37	31,62	31,96	38,25
55_B	Foksdiep 31	171241,16	518624,40	4,50	31,78	32,03	32,37	38,66
56_A	Foksdiep 31	171245,30	518631,47	1,50	33,59	33,84	34,18	40,47
56_B	Foksdiep 31	171245,30	518631,47	4,50	34,57	34,81	35,16	41,45
57_A	Foksdiep 35	171245,06	518596,44	1,50	32,98	33,23	33,57	39,86
57_B	Foksdiep 35	171245,06	518596,44	4,50	33,39	33,64	33,98	40,27
58_A	Foksdiep 35	171240,50	518593,69	1,50	29,38	29,62	29,97	36,26
58_B	Foksdiep 35	171240,50	518593,69	4,50	29,61	29,86	30,20	36,49
59_A	Foksdiep 35	171245,12	518606,08	1,50	33,17	33,41	33,76	40,05
59_B	Foksdiep 35	171245,12	518606,08	4,50	33,61	33,85	34,20	40,49
35_A	Foksdiep 39	171246,33	518578,09	1,50	34,91	35,15	35,50	41,79
35_B	Foksdiep 39	171246,33	518578,09	4,50	35,11	35,35	35,70	41,99
36_A	Foksdiep 39	171241,21	518572,67	1,50	33,60	33,84	34,19	40,48
36_B	Foksdiep 39	171241,21	518572,67	4,50	34,70	34,95	35,29	41,58
60_A	Foksdiep 41	171239,56	518533,46	1,50	34,89	35,13	35,47	41,76
60_B	Foksdiep 41	171239,56	518533,46	4,50	35,49	35,73	36,07	42,36
61_A	Foksdiep 41	171244,67	518541,61	1,50	35,03	35,27	35,61	41,90
61_B	Foksdiep 41	171244,67	518541,61	4,50	35,31	35,55	35,90	42,19
63_A	Foksdiep 43	171232,09	518521,99	1,50	36,96	37,20	37,55	43,84
63_B	Foksdiep 43	171232,09	518521,99	4,50	36,37	36,61	36,96	43,25
62_A	Foksdiep 43	171224,94	518511,92	1,50	34,68	34,92	35,26	41,55
62_B	Foksdiep 43	171224,94	518511,92	4,50	35,49	35,73	36,08	42,37
33_A	Foksdiep 47	171195,74	518512,04	1,50	34,71	34,96	35,30	41,59
33_B	Foksdiep 47	171195,74	518512,04	4,50	35,50	35,74	36,09	42,38
34_A	Foksdiep 47	171187,46	518511,05	1,50	34,49	34,74	35,08	41,37
34_B	Foksdiep 47	171187,46	518511,05	4,50	35,49	35,73	36,08	42,37
54_A	Foksdiep 5	171237,25	518872,85	1,50	33,10	33,35	33,69	39,98
54_B	Foksdiep 5	171237,25	518872,85	4,50	33,09	33,34	33,68	39,97
64_A	Foksdiep 51	171169,20	518512,27	1,50	34,84	35,08	35,43	41,72
64_B	Foksdiep 51	171169,20	518512,27	4,50	35,45	35,69	36,04	42,33
32_A	Foksdiep 55	171151,28	518520,26	1,50	37,54	37,78	38,12	44,41
32_B	Foksdiep 55	171151,28	518520,26	4,50	35,36	35,60	35,95	42,24
65_A	Foksdiep 63	171077,18	518512,97	1,50	34,71	34,95	35,30	41,59
65_B	Foksdiep 63	171077,18	518512,97	4,50	35,56	35,80	36,15	42,44
1_A	Foksdiep 9	171231,11	518805,02	1,50	28,22	28,47	28,81	35,10
1_B	Foksdiep 9	171231,11	518805,02	4,50	26,65	26,89	27,24	33,53
2_A	Foksdiep 9	171240,16	518798,26	1,50	33,60	33,84	34,18	40,47
2_B	Foksdiep 9	171240,16	518798,26	4,50	33,59	33,83	34,18	40,47
3_A	Foksdiep 9	171236,07	518791,57	1,50	33,18	33,43	33,77	40,06
3_B	Foksdiep 9	171236,07	518791,57	4,50	33,52	33,77	34,11	40,40
4_A	Foksdiep 9	171211,97	518799,94	1,50	31,62	31,86	32,21	38,50
4_B	Foksdiep 9	171211,97	518799,94	4,50	31,98	32,22	32,57	38,86
88_A	Monnikenweg 10A	172852,40	516479,85	1,50	40,43	40,69	41,02	47,31
88_B	Monnikenweg 10A	172852,40	516479,85	4,50	40,40	40,65	40,99	47,28
89_A	Monnikenweg 10A	172852,33	516491,88	1,50	35,16	35,40	35,74	42,03
89_B	Monnikenweg 10A	172852,33	516491,88	4,50	35,56	35,81	36,15	42,44
86_A	Monnikenweg 10B	172845,81	516479,85	1,50	40,62	40,87	41,21	47,50
86_B	Monnikenweg 10B	172845,81	516479,85	4,50	40,53	40,78	41,12	47,41
87_A	Monnikenweg 10B	172845,77	516491,86	1,50	33,34	33,59	33,93	40,22
87_B	Monnikenweg 10B	172845,77	516491,86	4,50	34,08	34,33	34,67	40,96
92_A	Monnikenweg 10C	172839,11	516479,85	1,50	40,97	41,22	41,56	47,85
92_B	Monnikenweg 10C	172839,11	516479,85	4,50	40,94	41,19	41,53	47,82
93_A	Monnikenweg 10C	172837,57	516490,70	1,50	37,16	37,41	37,75	44,04
93_B	Monnikenweg 10C	172837,57	516490,70	4,50	39,18	39,43	39,76	46,05
83_A	Monnikenweg 10D	172821,37	516488,17	1,50	37,33	37,58	37,91	44,20
83_B	Monnikenweg 10D	172821,37	516488,17	4,50	36,43	36,68	37,02	43,31

Alle getoonde dB-waarden zijn A-gewogen

Rapport: Resultatentabel  
 Model: Windturbines Urk  
 LAeq totaalresultaten voor toetspunten  
 Groep: (hoofdgroep)  
 Groepsreductie: Nee

Naam	Toetspunt	Omschrijving	X	Y	Hoogte	Dag	Avond	Nacht	Lden
84_A	Monnikenweg	10D	172824,87	516484,01	1,50	36,38	36,63	36,97	43,26
84_B	Monnikenweg	10D	172824,87	516484,01	4,50	36,14	36,39	36,73	43,02
85_A	Monnikenweg	10D	172821,36	516479,85	1,50	40,89	41,14	41,48	47,77
85_B	Monnikenweg	10D	172821,36	516479,85	4,50	40,46	40,71	41,05	47,34
170_A	Monnikenweg	10E	172813,92	516490,32	1,50	34,90	35,15	35,49	41,78
170_B	Monnikenweg	10E	172813,92	516490,32	4,50	35,84	36,09	36,42	42,71
82_A	Monnikenweg	10E	172814,77	516479,85	1,50	40,52	40,77	41,11	47,40
82_B	Monnikenweg	10E	172814,77	516479,85	4,50	40,46	40,72	41,06	47,35
90_A	Monnikenweg	10F	172808,28	516479,85	1,50	40,48	40,73	41,07	47,36
90_B	Monnikenweg	10F	172808,28	516479,85	4,50	40,51	40,77	41,10	47,39
91_A	Monnikenweg	10F	172804,87	516484,01	1,50	41,34	41,59	41,93	48,22
91_B	Monnikenweg	10F	172804,87	516484,01	4,50	41,40	41,65	41,99	48,28
78_A	Monnikenweg	12	172761,27	516441,59	1,50	34,38	34,64	34,98	41,27
78_B	Monnikenweg	12	172761,27	516441,59	4,50	34,30	34,57	34,91	41,20
79_A	Monnikenweg	12	172757,72	516436,75	1,50	40,75	41,00	41,34	47,63
79_B	Monnikenweg	12	172757,72	516436,75	4,50	40,45	40,70	41,04	47,33
80_A	Monnikenweg	12	172754,20	516441,62	1,50	42,65	42,90	43,24	49,53
80_B	Monnikenweg	12	172754,20	516441,62	4,50	42,15	42,41	42,74	49,03
81_A	Monnikenweg	12	172712,33	516475,02	1,50	41,33	41,59	41,92	48,21
81_B	Monnikenweg	12	172712,33	516475,02	4,50	41,32	41,57	41,91	48,20
74_A	Monnikenweg	7	173277,21	516422,59	1,50	33,79	34,05	34,40	40,69
74_B	Monnikenweg	7	173277,21	516422,59	4,50	34,33	34,59	34,93	41,22
75_A	Monnikenweg	7	173268,83	516425,63	1,50	37,73	37,99	38,32	44,61
75_B	Monnikenweg	7	173268,83	516425,63	4,50	37,59	37,84	38,18	44,47
76_A	Monnikenweg	7	173274,48	516428,76	1,50	34,58	34,83	35,17	41,46
76_B	Monnikenweg	7	173274,48	516428,76	4,50	34,60	34,85	35,19	41,48
77_A	Monnikenweg	7	173280,18	516425,68	1,50	31,75	32,01	32,35	38,64
77_B	Monnikenweg	7	173280,18	516425,68	4,50	32,17	32,42	32,76	39,05
101_A	Monnikenweg	8	173135,32	516483,60	1,50	27,46	27,70	28,04	34,33
101_B	Monnikenweg	8	173135,32	516483,60	4,50	25,59	25,84	26,18	32,47
102_A	Monnikenweg	8	173131,78	516478,76	1,50	38,51	38,77	39,11	45,40
102_B	Monnikenweg	8	173131,78	516478,76	4,50	38,43	38,69	39,02	45,31
103_A	Monnikenweg	8	173128,24	516483,60	1,50	39,16	39,41	39,75	46,04
103_B	Monnikenweg	8	173128,24	516483,60	4,50	39,05	39,31	39,64	45,93
104_A	Monnikenweg	8	173127,84	516504,57	1,50	39,53	39,79	40,13	46,42
104_B	Monnikenweg	8	173127,84	516504,57	4,50	39,21	39,47	39,81	46,10
105_A	Monnikenweg	8	173136,24	516515,90	1,50	36,11	36,36	36,70	42,99
105_B	Monnikenweg	8	173136,24	516515,90	4,50	35,83	36,08	36,42	42,71
106_A	Monnikenweg	8	173150,17	516527,27	1,50	36,87	37,12	37,46	43,75
106_B	Monnikenweg	8	173150,17	516527,27	4,50	36,86	37,11	37,45	43,74
107_A	Monnikenweg	8	173162,88	516542,42	1,50	30,44	30,69	31,03	37,32
107_B	Monnikenweg	8	173162,88	516542,42	4,50	31,37	31,62	31,96	38,25
108_A	Monnikenweg	8	173175,59	516532,20	1,50	25,56	25,82	26,16	32,45
108_B	Monnikenweg	8	173175,59	516532,20	4,50	26,34	26,59	26,93	33,22
109_A	Monnikenweg	8	173182,31	516508,35	1,50	31,30	31,55	31,89	38,18
109_B	Monnikenweg	8	173182,31	516508,35	4,50	32,56	32,81	33,15	39,44
96_A	Monnikenweg	8A	173216,81	516500,30	1,50	29,40	29,65	29,99	36,28
96_B	Monnikenweg	8A	173216,81	516500,30	4,50	30,51	30,77	31,11	37,40
97_A	Monnikenweg	8A	173216,73	516493,74	1,50	38,12	38,37	38,71	45,00
97_B	Monnikenweg	8A	173216,73	516493,74	4,50	38,10	38,36	38,69	44,98
94_A	Monnikenweg	8B	173209,09	516493,74	1,50	38,17	38,43	38,76	45,05
94_B	Monnikenweg	8B	173209,09	516493,74	4,50	38,15	38,41	38,75	45,04
95_A	Monnikenweg	8B	173207,40	516504,20	1,50	31,43	31,68	32,02	38,31
95_B	Monnikenweg	8B	173207,40	516504,20	4,50	33,20	33,45	33,79	40,08
70_A	Zuidermeerweg	39	172799,70	516185,11	1,50	37,34	37,59	37,93	44,22
70_B	Zuidermeerweg	39	172799,70	516185,11	4,50	39,43	39,68	40,02	46,31
71_A	Zuidermeerweg	39	172799,06	516193,73	1,50	41,47	41,73	42,06	48,35
71_B	Zuidermeerweg	39	172799,06	516193,73	4,50	41,59	41,84	42,17	48,46
72_A	Zuidermeerweg	39	172800,05	516197,92	1,50	40,13	40,38	40,72	47,01

Alle getoonde dB-waarden zijn A-gewogen

Rapport: Resultatentabel  
 Model: Windturbines Urk  
 LAeq totaalresultaten voor toetspunten  
 Groep: (hoofdgroep)  
 Groepsreductie: Nee

Naam	Toetspunt	Omschrijving	X	Y	Hoogte	Dag	Avond	Nacht	Lden
72_B	Zuidermeerweg 39	172800,05	516197,92	4,50	40,05	40,30	40,64	46,93	
73_A	Zuidermeerweg 39	172805,74	516194,82	1,50	33,50	33,75	34,09	40,38	
73_B	Zuidermeerweg 39	172805,74	516194,82	4,50	34,22	34,47	34,81	41,10	
100_A	Zuidermeerweg 43	172596,27	516514,43	1,50	40,15	40,40	40,74	47,03	
100_B	Zuidermeerweg 43	172596,27	516514,43	4,50	39,98	40,23	40,57	46,86	
98_A	Zuidermeerweg 43	172601,96	516511,33	1,50	33,75	34,00	34,34	40,63	
98_B	Zuidermeerweg 43	172601,96	516511,33	4,50	34,34	34,60	34,94	41,23	
99_A	Zuidermeerweg 43	172594,16	516506,20	1,50	40,20	40,44	40,78	47,07	
99_B	Zuidermeerweg 43	172594,16	516506,20	4,50	40,08	40,33	40,67	46,96	
110_A	Zuidermeerweg 45	172312,46	516956,69	1,50	39,60	39,84	40,18	46,47	
110_B	Zuidermeerweg 45	172312,46	516956,69	4,50	39,56	39,80	40,15	46,44	
111_A	Zuidermeerweg 45	172317,39	516954,82	1,50	33,21	33,46	33,80	40,09	
111_B	Zuidermeerweg 45	172317,39	516954,82	4,50	33,95	34,20	34,54	40,83	
112_A	Zuidermeerweg 45	172322,08	516947,87	1,50	33,42	33,67	34,01	40,30	
112_B	Zuidermeerweg 45	172322,08	516947,87	4,50	34,12	34,37	34,71	41,00	
113_A	Zuidermeerweg 45	172316,98	516944,18	1,50	37,52	37,78	38,12	44,41	
113_B	Zuidermeerweg 45	172316,98	516944,18	4,50	37,98	38,24	38,57	44,86	
114_A	Zuidermeerweg 45	172307,96	516943,13	1,50	39,16	39,41	39,75	46,04	
114_B	Zuidermeerweg 45	172307,96	516943,13	4,50	38,86	39,10	39,45	45,74	
115_A	Zuidermeerweg 45	172311,49	516952,50	1,50	40,75	40,99	41,33	47,62	
115_B	Zuidermeerweg 45	172311,49	516952,50	4,50	40,88	41,13	41,47	47,76	
116_A	Zuidermeerweg 49	172114,83	517269,26	1,50	32,84	33,09	33,43	39,72	
116_B	Zuidermeerweg 49	172114,83	517269,26	4,50	33,49	33,74	34,08	40,37	
117_A	Zuidermeerweg 49	172115,43	517262,68	1,50	38,44	38,69	39,03	45,32	
117_B	Zuidermeerweg 49	172115,43	517262,68	4,50	38,85	39,10	39,44	45,73	
118_A	Zuidermeerweg 49	172107,33	517259,69	1,50	37,76	38,01	38,35	44,64	
118_B	Zuidermeerweg 49	172107,33	517259,69	4,50	38,31	38,56	38,90	45,19	
119_A	Zuidermeerweg 49	172103,79	517265,08	1,50	39,95	40,19	40,53	46,82	
119_B	Zuidermeerweg 49	172103,79	517265,08	4,50	41,42	41,66	42,00	48,29	
171_A	Zuidermeerweg 49	172106,82	517274,60	1,50	36,95	37,19	37,53	43,82	
171_B	Zuidermeerweg 49	172106,82	517274,60	4,50	39,88	40,12	40,47	46,76	
46_A	Zuidoostrak 12	170266,74	518490,52	1,50	33,12	33,36	33,71	40,00	
46_B	Zuidoostrak 12	170266,74	518490,52	4,50	34,72	34,96	35,31	41,60	

Alle getoonde dB-waarden zijn A-gewogen

## Figuren

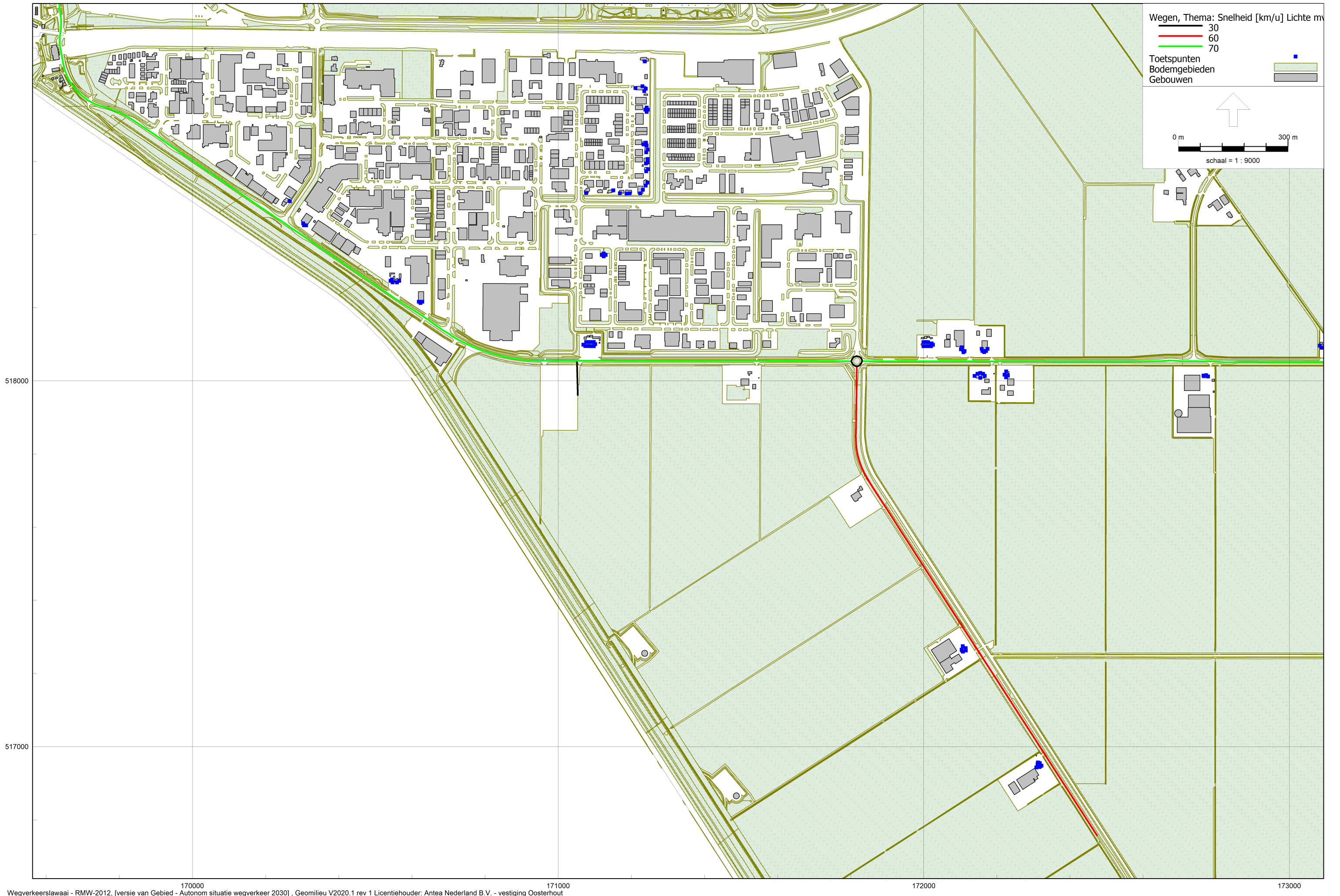


Figuur 1 Overzicht rekenmodel plan situatie industrielaawai



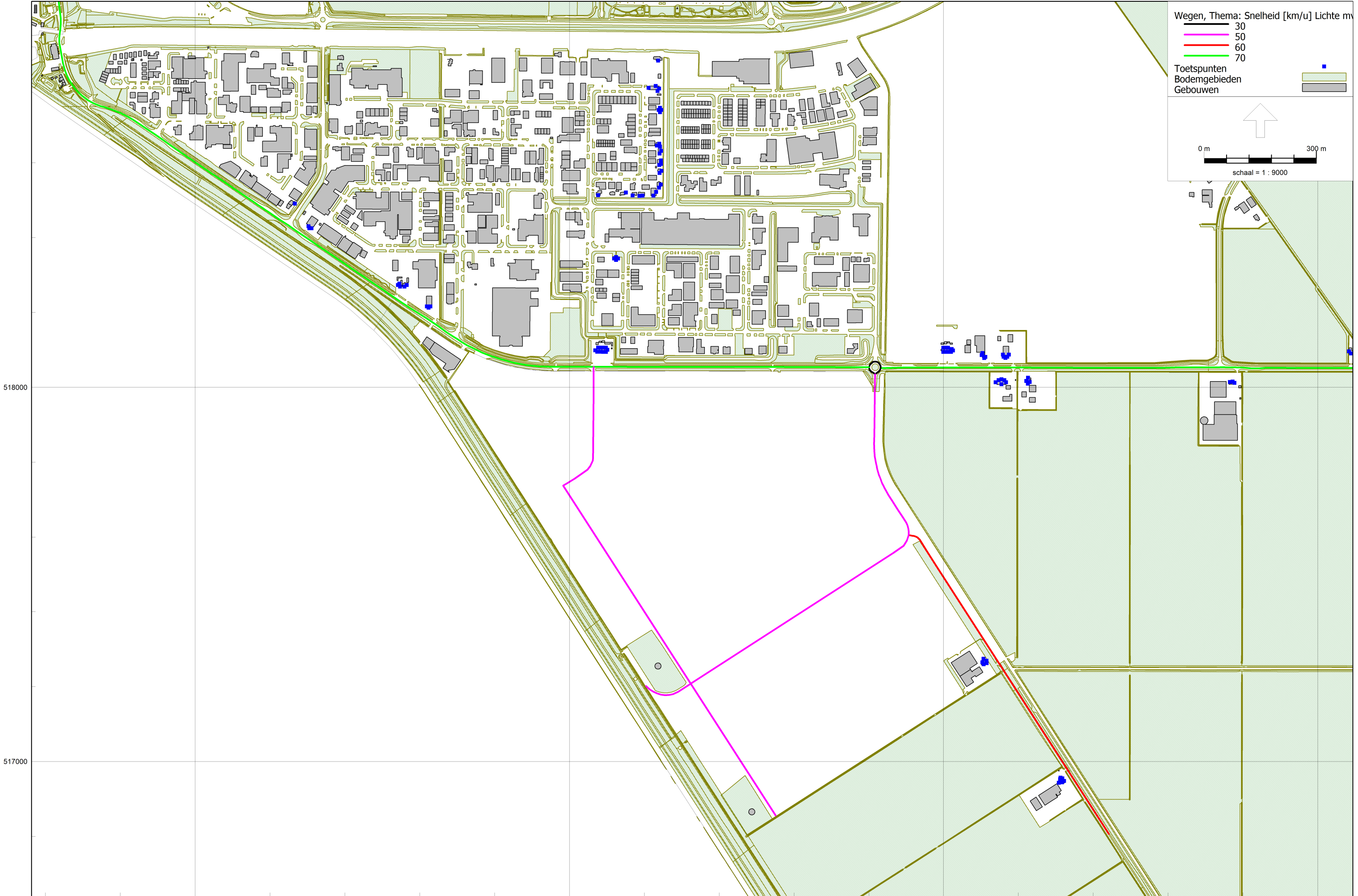


Figuur 2.1 Autonome situatie wegverkeer





Figuur 2.2 Plansituatie wegverkeer



Wegen, Thema: Snelheid [km/u] Lichte mv

- 30
- 50
- 60
- 70

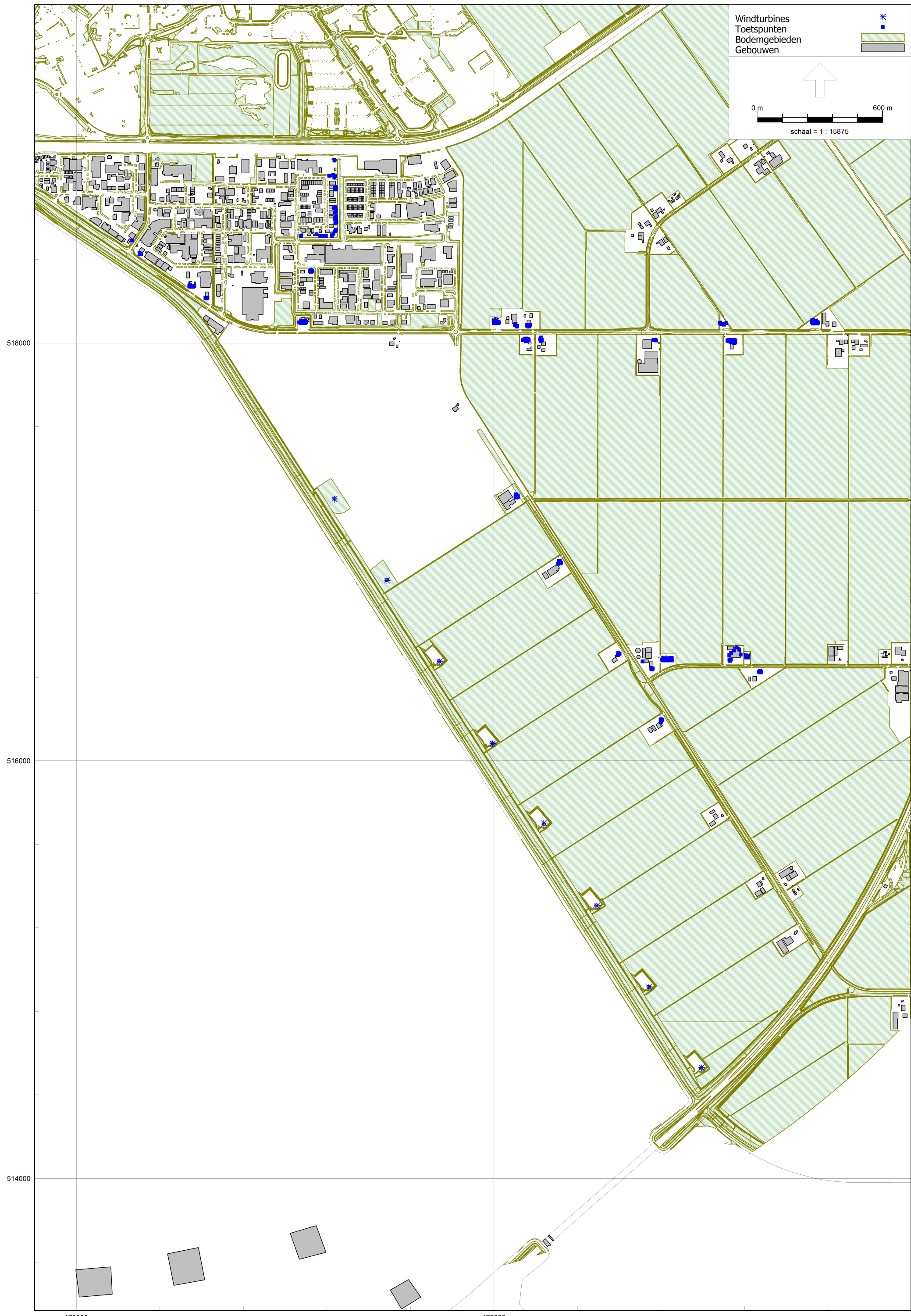
Toetspunten  
Bodemgebieden  
Gebouwen

0 m 300 m

schaal = 1 : 9000



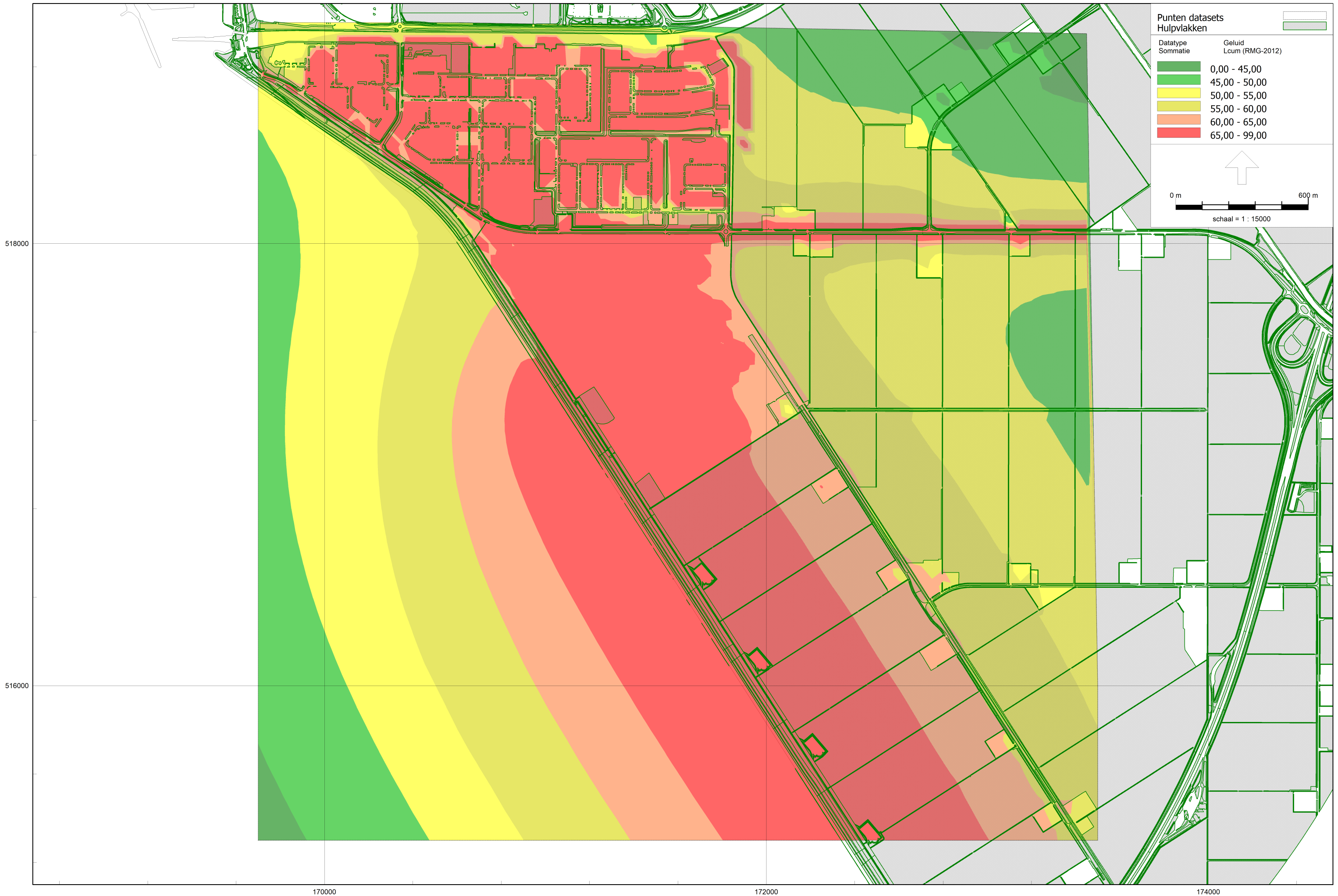
Figuur 3 Overzicht rekenmodel windturbines



Antea Nederland B.V. - vestiging Oosterhout

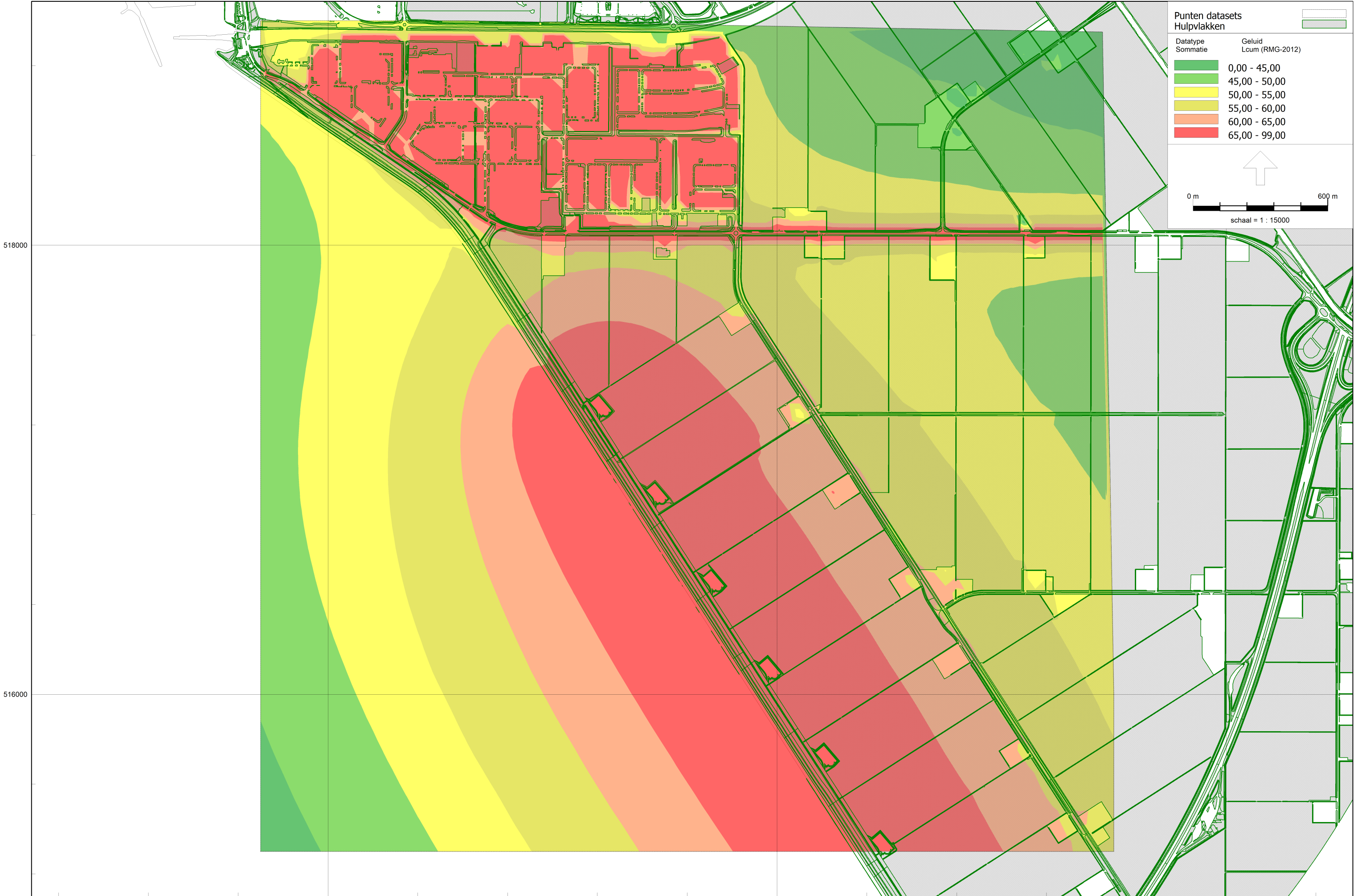


Figuur 4.1 Cumulatieve geluidbelasting plansituatie





Figuur 4.2 Cumulatieve geluidbelasting autonome situatie





---

## Over Antea Group

Van stad tot land, van water tot lucht; de adviseurs en ingenieurs van Antea Group dragen in Nederland sinds jaar en dag bij aan onze leefomgeving. We ontwerpen bruggen en wegen, realiseren woonwijken en waterwerken. Maar we zijn ook betrokken bij thema's zoals milieu, veiligheid, assetmanagement en energie. Onder de naam Oranjewoud groeiden we uit tot een allround en onafhankelijk partner voor bedrijfsleven en overheden. Als Antea Group zetten we deze expertise ook mondiaal in. Door hoogwaardige kennis te combineren met een pragmatische aanpak maken we oplossingen haalbaar én uitvoerbaar. Doelgericht, met oog voor duurzaamheid. Op deze manier anticiperen we op de vragen van vandaag en de oplossingen van de toekomst. Al meer dan 60 jaar.

---

## Contactgegevens

Wim Duisenbergplantsoen 21  
6221 SE MAASTRICHT  
Postbus 959  
6200 AZ MAASTRICHT  
T. 0651619108

**[www.anteagroup.nl](http://www.anteagroup.nl)**

### Copyright © 2020

Niets uit deze uitgave mag worden verveelvoudigd en/of openbaar worden gemaakt door middel van druk, fotokopie, elektronisch of op welke wijze dan ook, zonder schriftelijke toestemming van de auteurs.