

Bijlage

4. Wateradvies Wetterskip Fryslân

“Wateradvies aanleg gastransportleiding tussen Garyp en Mildam”,
brief, kenmerk WFN1519211, dd. 25 november 2015, opgesteld
door Wetterskip Fryslan



W E T T E R S K I P
F R Y S L Â N

RoyalHaskoningDHV
T.a.v. dhr. P. Klein Punte
Postbus 8064
9702 KB GRONINGEN

Leeuwarden, 25 november 2015
Bijlage(n):

Ons kenmerk: WFN1519211
Tel: 058-292 2612 / J.P. van der Kloet

Cluster Plannen
Uw kenmerk:



Onderwerp:
Wateradvies aanleg gastransportleiding tussen Garyp en Mildam

Geachte heer Klein Punte,

Op 13 november 2015 ontvingen wij uw aanvraag voor een watertoets voor de aardgastransportleiding van het gasbehandelingsstation te Garijp en het kruispunt te Mildam. Op dit plan is de normale watertoetsprocedure van toepassing. Redenen hiervoor zijn dat de leiding diverse kering, hoofdwatergangen en leidingen van Wetterskip Fryslân raakt. Deze brief vormt het wateradvies voor het hierboven genoemde plan.

De aanleg van de leiding raakt op verschillende locaties objecten van Wetterskip Fryslân. Voor de realisatie van de leiding heeft u daarom een watervergunning nodig. In de watervergunning staat aan welke randvoorwaarden voldaan moet worden. Voor de verdere afstemming en voorbereiding op de uitvoering kunt u contact opnemen met de afdeling Vergunningverlening van Wetterskip Fryslân.

Leidraad Watertoets

In de Leidraad Watertoets staan de uitgangspunten waarmee het nodig is om rekening te houden bij het ontwikkelen van ruimtelijke plannen. Daarnaast staat in de Leidraad achtergrondinformatie over de verschillende onderwerpen en informatie over hoe u het wateradvies kunt verwerken in het ruimtelijke plan. De Leidraad Watertoets is te raadplegen op onze website: www.wetterskipfryslan.nl/watertoets.

Wateraspecten

In de normale procedure stelt Wetterskip Fryslân een wateradvies op, waarbij we ingaan op de aspecten die vanuit het oogpunt van water van belang zijn bij ruimtelijke plannen. De beschrijving van de wateraspecten sluit zoveel mogelijk aan bij de indeling van het Waterbeheerplan en de Leidraad Watertoets in de thema's Veilig, Voldoende en Schoon. De aspecten staan ook aangegeven op de kaarten in de bijlage.

Veilig

Regionale kering

In het plangebied liggen regionale keringen. De regionale waterkering beschermt het achterliggende gebied tegen hoge waterstanden in de Friese boezem. De regionale kering heeft met een bepaalde hoogte een kerende werking. De kerende werking moet u te allen tijde handhaven. Langs de regionale kering ligt een beschermingszone van 5 meter. Deze beschermingszone is nodig voor het beheer en onderhoud aan en bescherming van de kade. Het is niet toegestaan om werken uit te voeren aan de kade of in de beschermingszone. Voor werkzaamheden binnen de kernzone en de beschermingszone van de Regionale kering is een watervergunning nodig. Ook voor het (ondergronds) kruisen van de kering met leidingen is een melding of een watervergunning nodig. Meer informatie over de watervergunning staat onder *Waterwet* in deze brief.

Lokale kering

In het plangebied liggen lokale keringen. Een lokale kering beschermt het achterliggende gebied tegen wateroverlast door hoge waterstanden. Langs de lokale kade ligt een beschermingszone van 5 meter. Het is niet toegestaan om werken uit te voeren op of aan de kade of in de beschermingszone. Voor werkzaamheden binnen de kernzone en de beschermingszone van de lokale kering is een watervergunning nodig. Ook voor het kruisen van de kering met leidingen is een melding of een watervergunning nodig. Meer informatie over de watervergunning staat onder *Waterwet* in deze brief.

Voldoende

Hoofdwatgang

De leiding kruist diverse hoofdwatgangen. Hoofdwatgangen hebben een belangrijke aan-, af- en doorvoer functie. Voor het onderhoud van deze watgangen is aan beide zijden een beschermingszone van 5 meter vanaf de oever noodzakelijk. In dit gebied mag u geen obstakels realiseren. Voor werkzaamheden in de kernzone en de beschermingszone van de hoofdwatgang, zoals het aanleggen van leidingen, is een watervergunning nodig.

Grondwateronttrekking

Bij de aanleg van gebouwen of infrastructuur is het vaak nodig om het grondwater te verlagen om het werk droog uit te kunnen voeren. Voor het onttrekken van grondwater is een vergunning of melding nodig. Ook het lozen van onttrokken grondwater is meldingsplichtig. Om te weten of u met een melding kunt volstaan of een vergunning nodig hebt, kunt u contact opnemen met Cluster Vergunningverlening van Wetterskip Fryslân. Meer informatie over de watervergunning en de meldingsplicht vindt u onder *Waterwet* in deze brief.

Schoon

Rioolwaterpersleiding

De aardgastransportleiding kruist rioolwaterpersleidingen. De rioolwaterpersleiding moet bereikbaar zijn voor onderhoud en in geval van calamiteiten. In een strook van 6 meter (3 meter aan weerszijden van de leiding, gerekend vanuit het hart van de leiding) heeft Wetterskip Fryslân beperkt recht van opstal. Hier gelden beperkingen voor het grondgebruik. Voor meer informatie over de persleiding en de beperkingen kunt u contact opnemen met mevrouw A. Atsma van Wetterskip Fryslân.

Vervolg

Waterwet

Voor alle activiteiten in en nabij het watersysteem, waaronder het lozen van afvalwater op het oppervlaktewater, het onttrekken van grondwater of het aanbrengen van een wijziging in het watersysteem, dient u een vergunning aan te vragen of een melding te doen bij Wetterskip Fryslân. Op onze website (www.wetterskipfryslan.nl) treft u meer informatie aan over de Waterwet en u kunt daar onder andere ook meldingsformulieren en het aanvraagformulier voor een watervergunning downloaden. De aanvraag voor een watervergunning of de melding kunt u ook gelijktijdig met de omgevingsvergunningaanvraag indienen via het omgevingsloket online (www.omgevingsloket.nl).

Procedure

Wij gaan er van uit dat u de in deze watertoets vermelde adviezen opvolgt en meeneemt in de verdere planvorming. Wij vragen u om het wateradvies te communiceren met de initiatiefnemer. Wanneer u de vermelde adviezen opvolgt zien wij met betrekking tot het voorliggende plan geen waterhuishoudkundige bezwaren. Hierbij geven wij dan ook een positief wateradvies. De watertoetsprocedure is hiermee wat ons betreft afgerond.

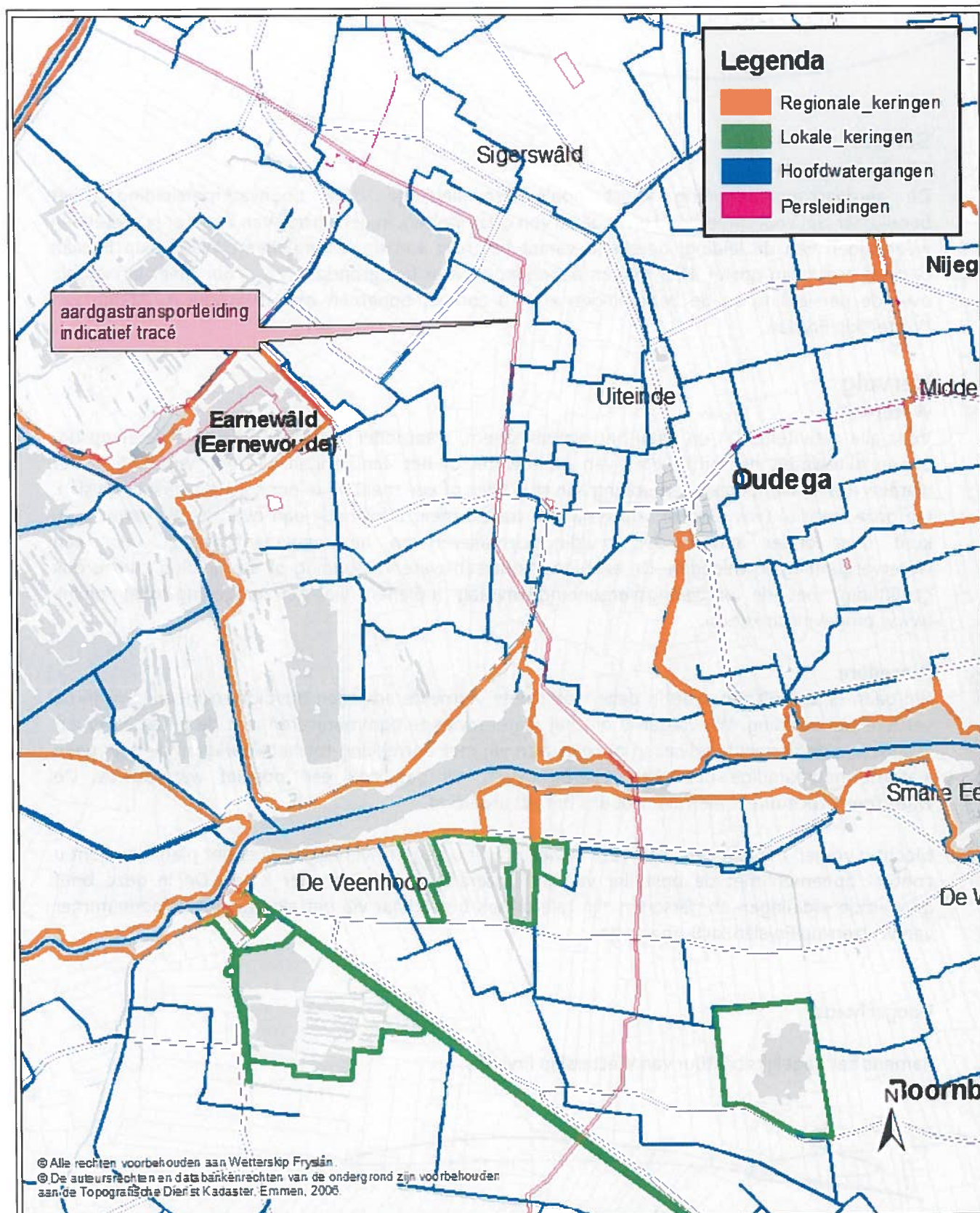
Mocht u vragen hebben over het wateradvies of wilt u verder overleggen over het plan, dan kunt u contact opnemen met de opsteller van dit wateradvies Jelly van der Kloet. De in deze brief genoemde afdelingen en personen zijn telefonisch bereikbaar via het algemene telefoonnummer van Wetterskip Fryslân: 058-292 22 22.

Hoogachtend,

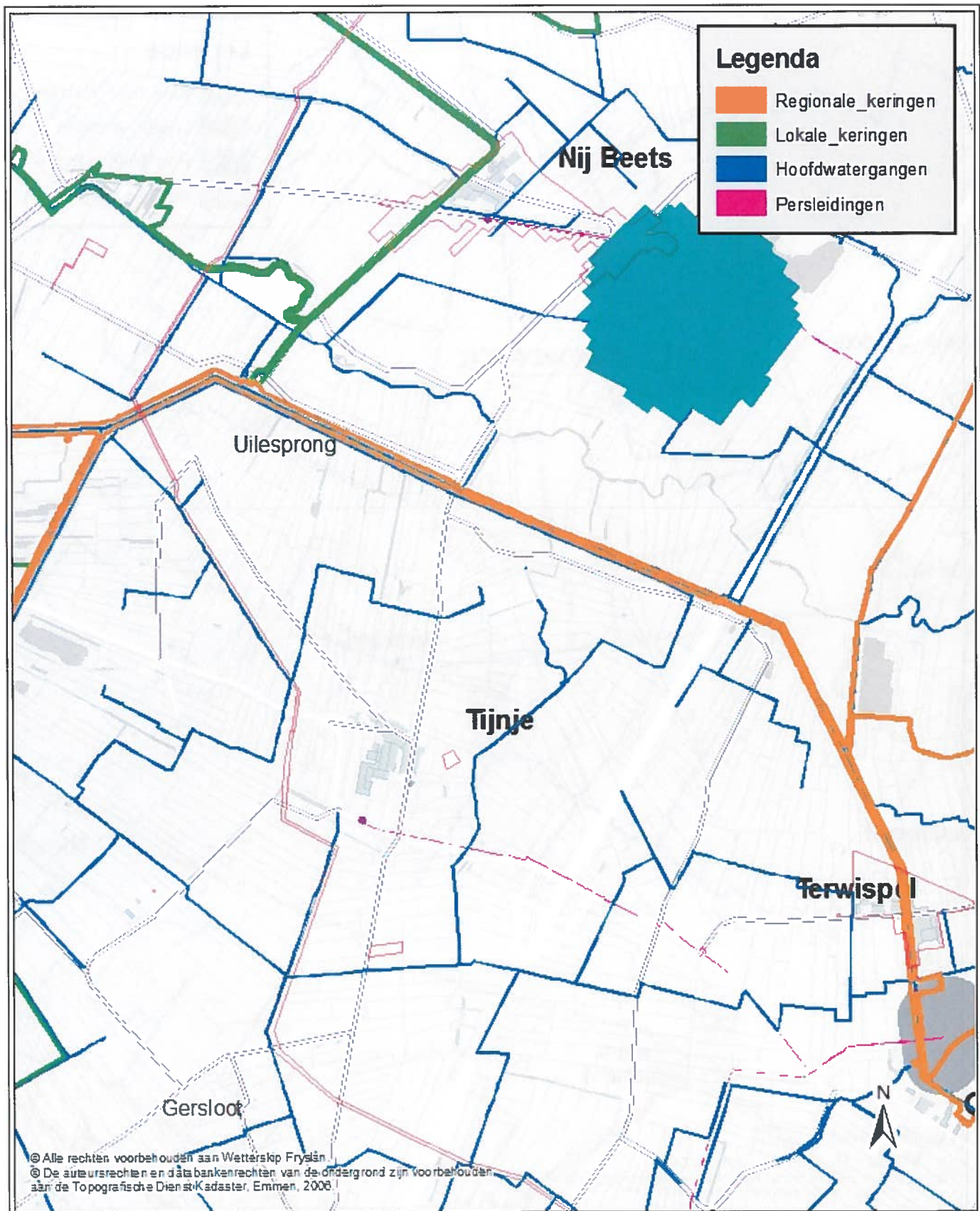
namens het dagelijks bestuur van Wetterskip Fryslân,



drs. R. Smit,
Manager Cluster Plannen.



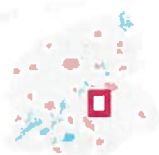
	Aardpastransportleiding Garyp - Mildam kaart 1: Garyp - Boornbergum		<p>WATTERSKIP FRYSLÂN</p> <p>Postbus 36 8900 AA LEEUWARDEN (058) 292 22 22 www.watterskipfryslan.nl</p>		
	datum	: 16 november 2015		schaal	: 1:40.000
	versienr.	: 00		blad in bladen	: ◊
	in opdracht van	: JvdK		tekeningnr.	: ◊
	vervaardigd door	: JvdK		kaartbladnr.	: ◊
formaat	: A4 staand	gewijzigd gezien	: ◊		



© Alle rechten voorbehouden aan Watterskip Fryslân.
 © De auteursrechten en databankenrechten van de ondergrond zijn voorbehouden aan de Topografische Dienst Kadaster, Emmen, 2008.

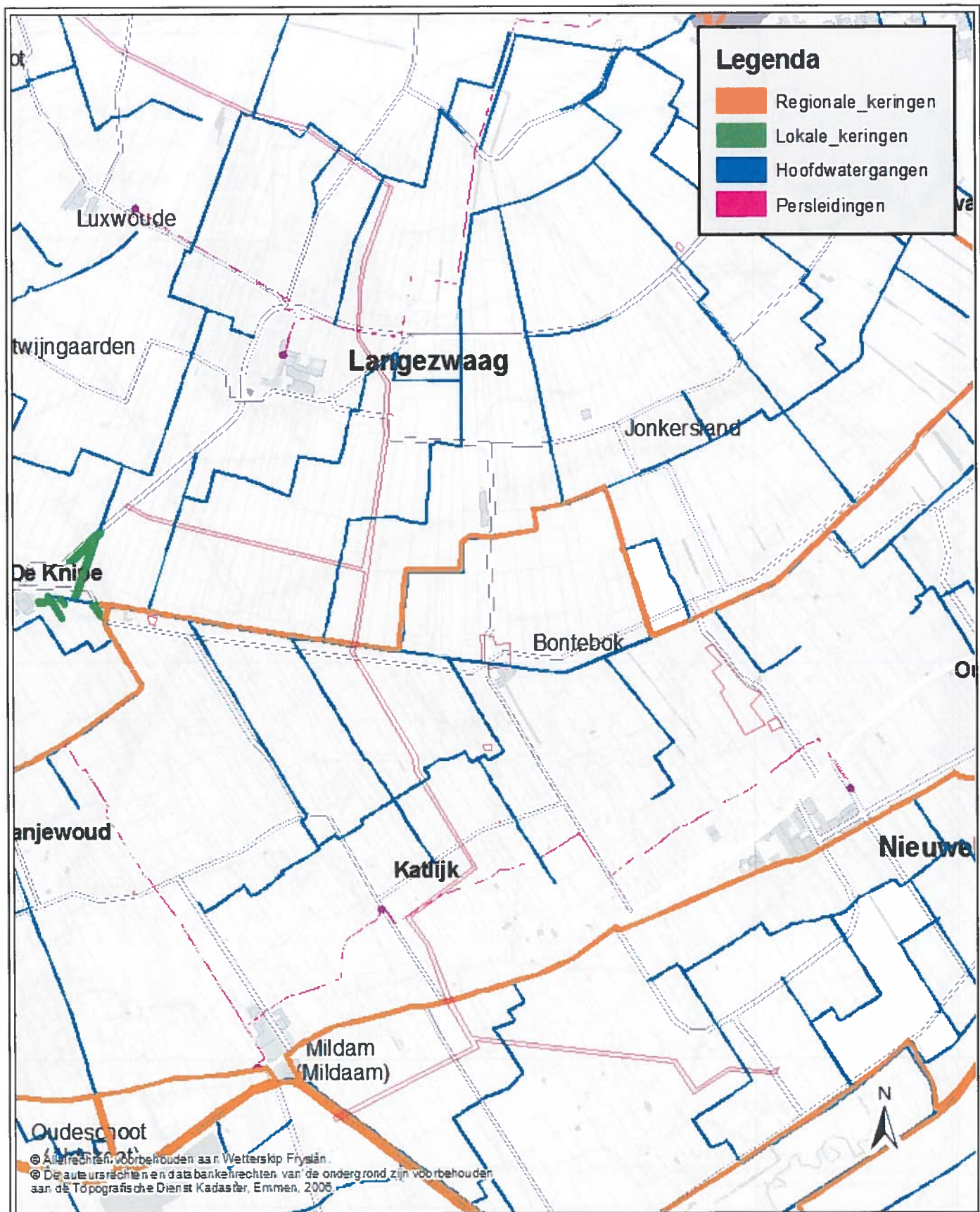
Aardpastransportleiding Garyp - Mildam kaart 2: Boombergum - Langezwaag

datum	: 16 november 2015	schaal	: 1:40.000
versienr.	: 00	blad in bladen	: ◊
in opdracht van	: JvdK	tekeningnr.	: ◊
vervaardigd door	: JvdK	kaarbladnr.	: ◊
formaat	: A4 staand	gewijzigd gezien	: ◊




**WATTERSKIP
 FRYSLÂN**

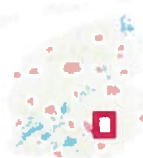
Postbus 36
 8900 AA LEEUWARDEN
 (058) 292 22 22
www.watterskipfryslan.nl



© Alle rechten voorbehouden aan Wetherskip Fryslân.
 © De auteursrechten en databankrechten van de ondergrond zijn voorbehouden aan de Topografische Dienst Kadaster, Emmen, 2006.

Aardpastransportleiding Garyp - Mildam kaart 3: Langezwaag - Mildam

datum :	16 november 2015	schaal :	1:40.000
versienr. :	00	blad in bladen :	◊
in opdracht van :	JvdK	tekeningnr. :	◊
vervaardigd door :	JvdK	kaarbladnr. :	◊
formaat :	A4 staand	gewijzigd gezien :	◊



WETHERSKIP
FRYSLÂN

Postbus 36
 8900 AA LEEUWARDEN
 (058) 292 22 22
www.wetherskipfryslan.nl