

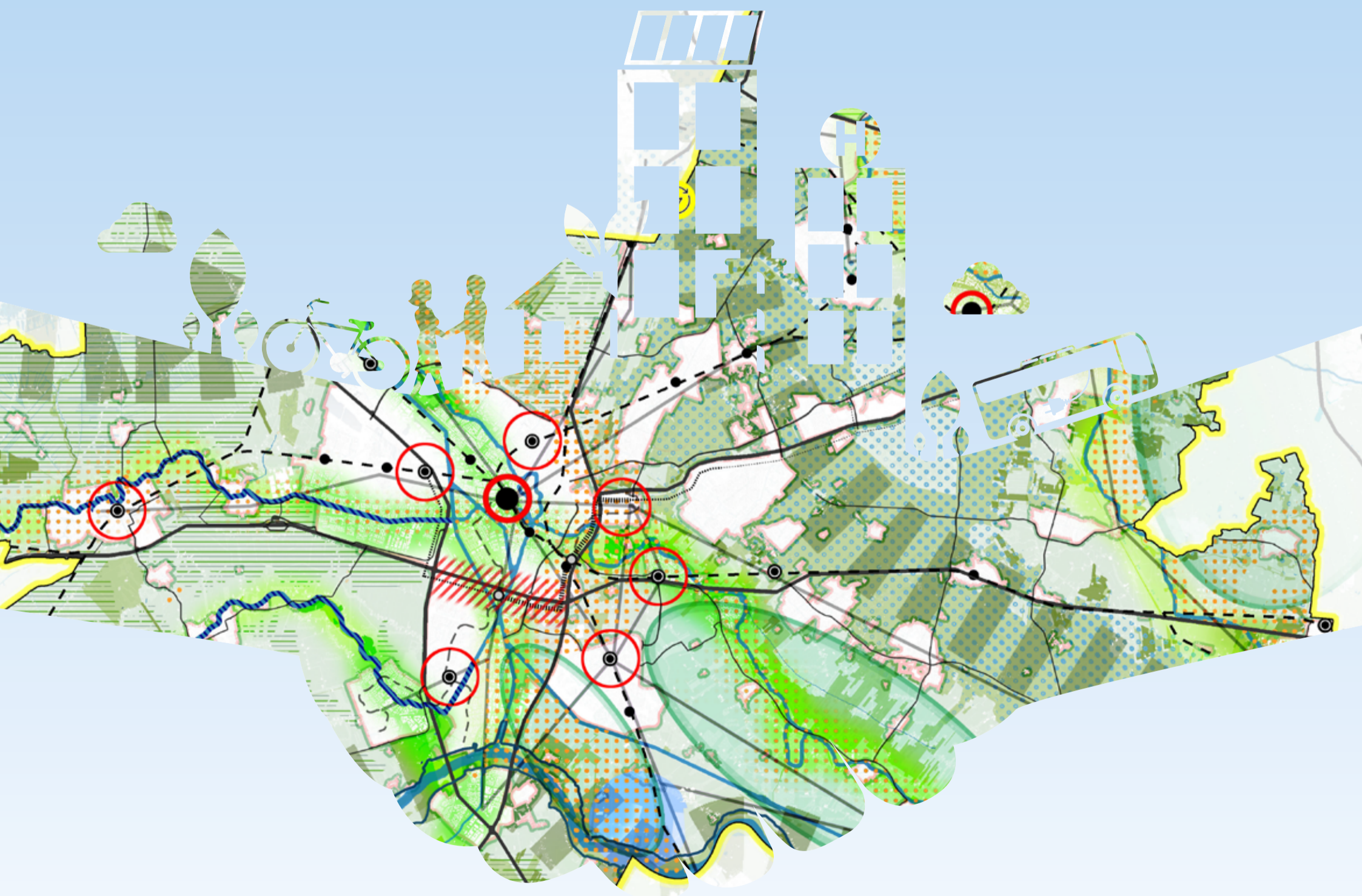


PROVINCIE ■ UTRECHT

KAARTKATERN VISIEKAARTEN

OMGEVINGSVISIE PROVINCIE UTRECHT

CONCEPT ONTWERP – 17 DECEMBER 2019



KAARTKATERN VISIEKAARTEN

OMGEVINGSVISIE PROVINCIE UTRECHT

CONCEPT ONTWERP – 17 DECEMBER 2019

1. INLEIDING

Provincie Utrecht 2020 4

2. VISIE

Utrechtse kwaliteiten 5

Positionering provincie Utrecht 6

4. GEZONDE EN VEILIGE LEEFOMGEVING

Visie provincie Utrecht 2050 8

Visie provincie Utrecht 2050 - Stad en land gezond 10

Visie provincie Utrecht 2050 - Klimaatbestendig en waterrobuust 12

Visie provincie Utrecht 2050 - Duurzame energie 14

Visie provincie Utrecht 2050 - Vitale steden en dorpen 16

Visie provincie Utrecht 2050 - Duurzaam, gezond en veilig bereikbaar 18

Visie provincie Utrecht 2050 - Levend landschap, erfgoed en cultuur 20

Visie provincie Utrecht 2050 - Toekomstbestendige natuur en landbouw 22

5. GEBIEDEN

Regio U16 24

Regio Amersfoort 26

Regio Foodvalley 27



COLOFON

Provincie Utrecht

Besluit Gedeputeerde Staten, 17 december 2019

Status: concept Ontwerp

Referentienummer: 820131FE

Ontwerpend onderzoek: BVR Adviseurs Ruimtelijke Ontwikkeling

Procesbegeleiding: Andersson Elffers Felix bureau voor maatschappelijk vraagstukken

Visiekaarten en collages: BVR Adviseurs Ruimtelijke Ontwikkeling

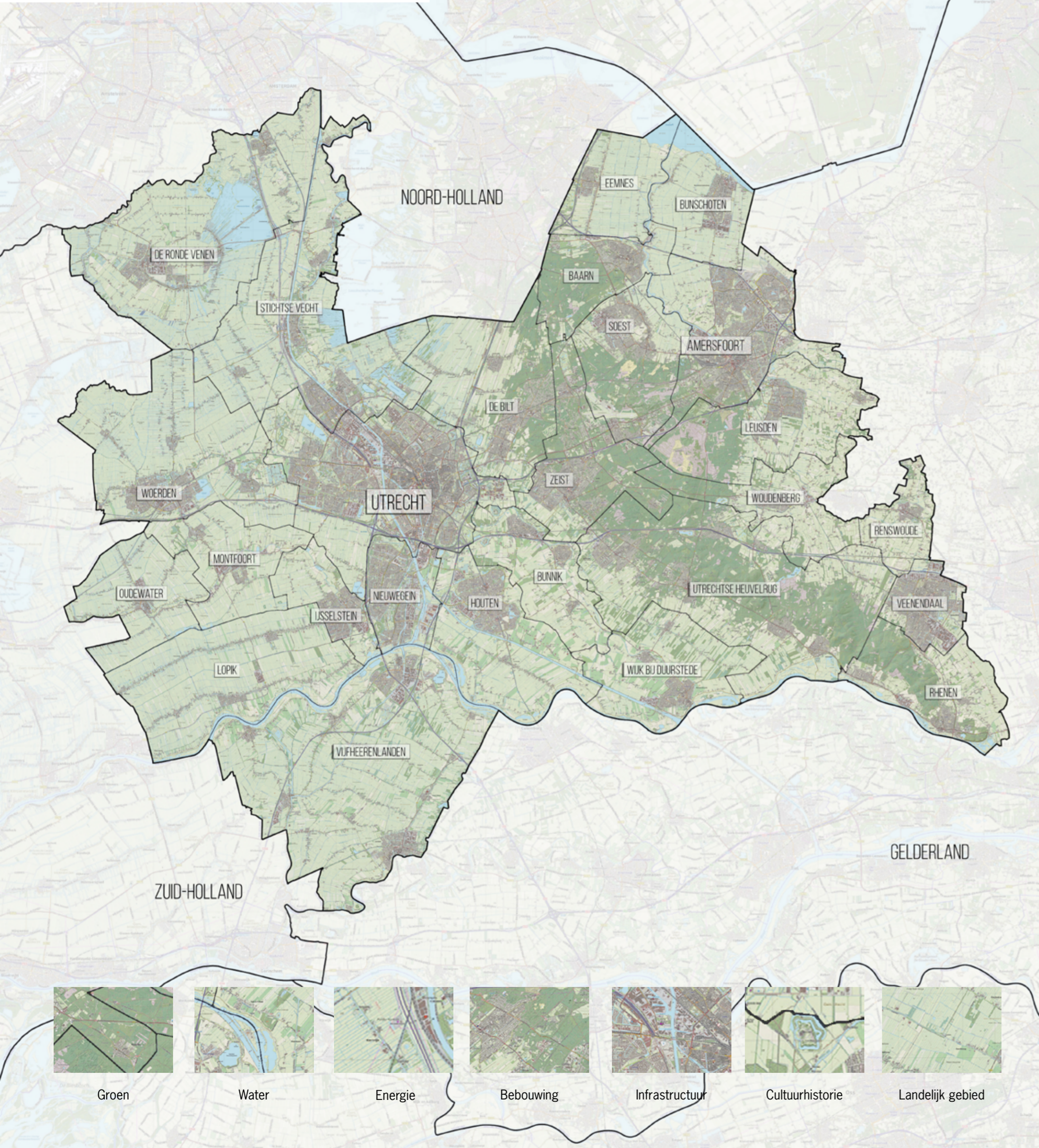
Grafische vormgeving en opmaak: Wentelwereld Communicatie en (grafisch) Ontwerp

Fotografie: Utrecht Toolkit, Utrecht Marketing en Provincie Utrecht

Provincie Utrecht 2020

concept Ontwerp Omgevingsvisie provincie Utrecht

Visiekaarten Besluit Gedeputeerde Staten, 17 december 2019
Aanduidingen zijn indicatief

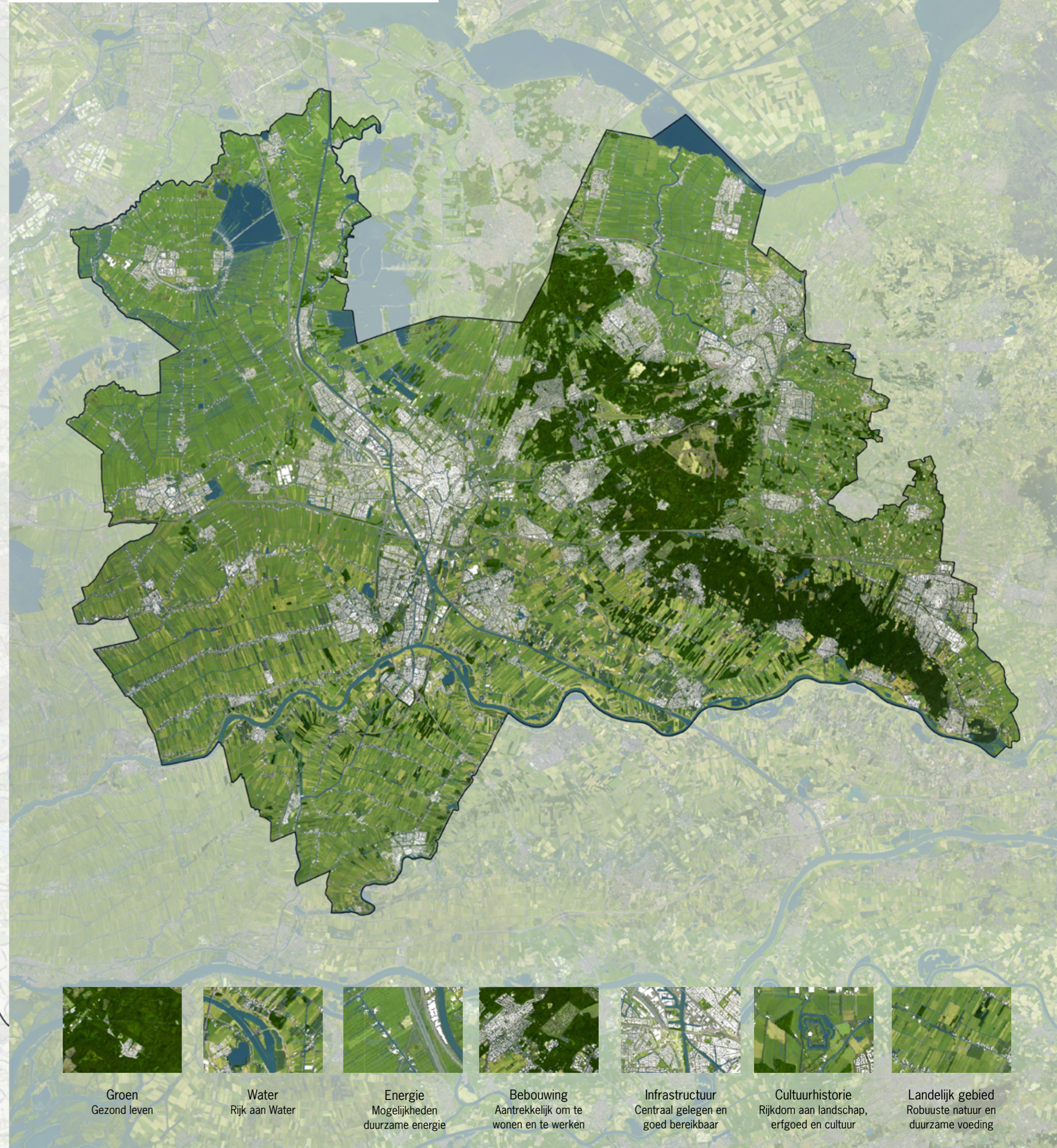


Groen Water Energie Bebouwing Infrastructuur Cultuurhistorie Landelijk gebied

Utrechtse kwaliteiten

concept Ontwerp Omgevingsvisie provincie Utrecht

Visiekaarten Besluit Gedeputeerde Staten, 17 december 2019
Aanduidingen zijn indicatief

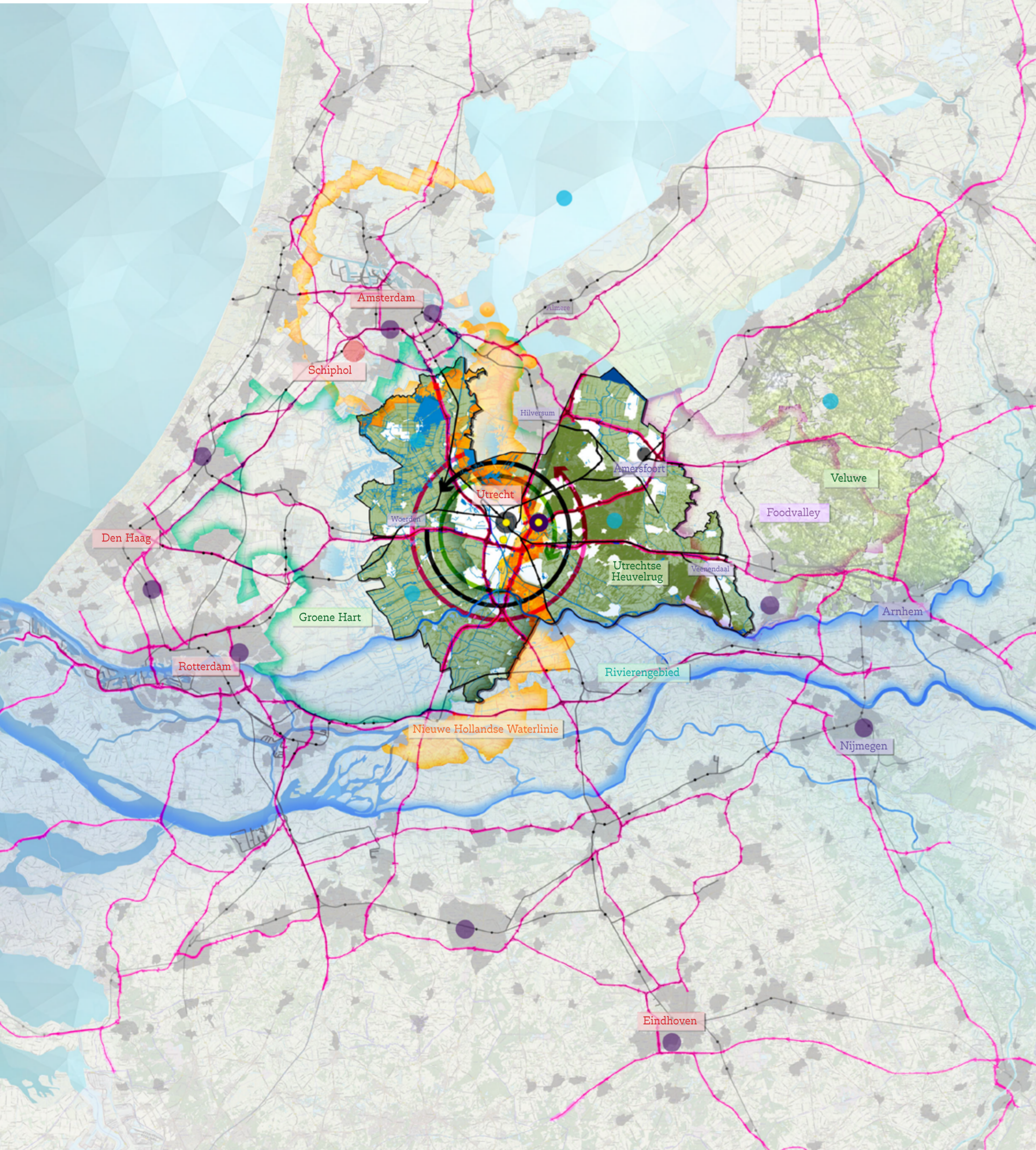


Groen Gezond leven Water Rijk aan Water Energie Mogelijkheden duurzame energie Bebouwing Aantrekkelijk om te wonen en te werken Infrastructuur Centraal gelegen en goed bereikbaar Cultuurhistorie Rijkdom aan landschap, erfgoed en cultuur Landelijk gebied Robuuste natuur en duurzame voeding

Positionering provincie Utrecht

concept Ontwerp Omgevingsvisie provincie Utrecht

Visiekaarten Besluit Gedeputeerde Staten, 17 december 2019
Aanduidingen zijn indicatief





















Legenda positionering provincie Utrecht

concept Ontwerp Omgevingsvisie provincie Utrecht

Visiekaarten Besluit Gedeputeerde Staten, 17 december 2019

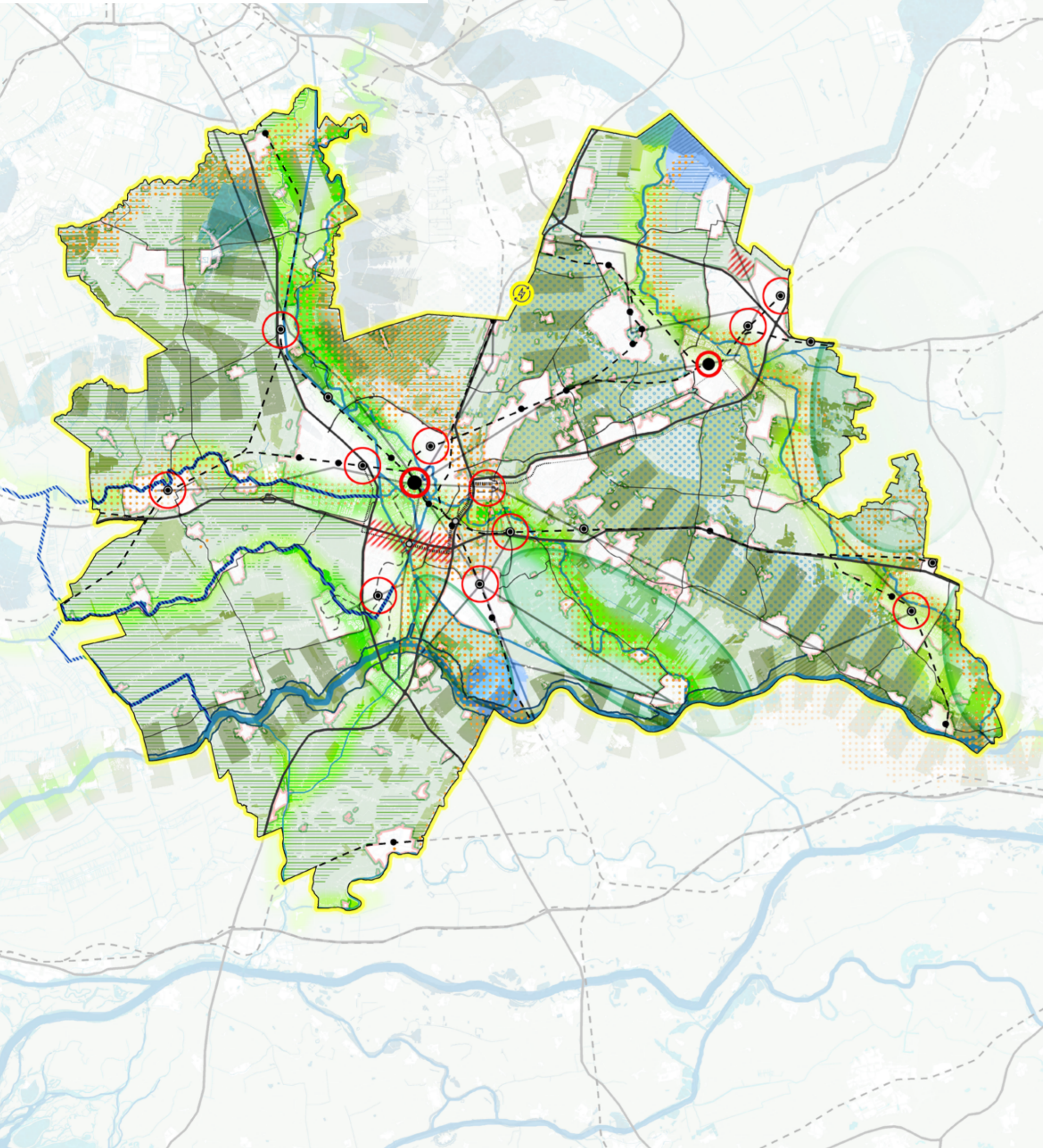
Aanduidingen zijn indicatief

-  Landschap
 -  Utrechtse Heuvelrug
 -  Watersysteem
 -  OV netwerk
 -  Hoofdwegennet
 -  Steden en dorpen
 -  Luchthaven
- Positionering**
-  • Topregio in de Randstad
 -  • Kenniscentrum
 -  • Draaischijf van Nederland
 -  • Nieuwe Hollandse Waterlinie en Stelling van Amsterdam
 -  • Benutten station Utrecht Centraal en Amersfoort Centraal
 -  • Economisch kerngebied
 -  • Zoetwatervoorziening
 -  • Groene Hart
 -  • Rivierengebied
 -  • Foodvalley
 -  • Toplocatie wonen en werken

Visie provincie Utrecht 2050

concept Ontwerp Omgevingsvisie provincie Utrecht

Visiekaarten Besluit Gedeputeerde Staten, 17 december 2019
Aanduidingen zijn indicatief





Legenda Visie provincie Utrecht 2050






concept Ontwerp Omgevingsvisie provincie Utrecht
Visiekaarten Besluit Gedeputeerde Staten, 17 december 2019

Aanduidingen zijn indicatief


Stad en land gezond

-  • Ontwikkeling groen blauwe en recreatieve structuur
-  • Versterken stad/land verbinding





Klimaatbestendig en waterrobuust

-  • Tegengaan bodemdaling
-  • Versterken waterveiligheid
-  • Klimaatbestendige zoetwater aanvoer
-  • Zoekgebieden drinkwaterwinning
-  • Hydrologisch systeem Utrechtse Heuvelrug








Duurzame energie

-  • Provincie Utrecht energieneutraal

Vitale steden en dorpen

-  • Zoekrichting grootschalige integrale ontwikkeling wonen-werken
-  • Zoekrichting grootschalige binnenstedelijke ontwikkeling
-  • Zoekrichting integrale ontwikkeling wonen-werken
-  • Passende ontwikkelruimte voor vitaliteit gemeenten







Duurzaam, gezond en veilig bereikbaar

-  • Beter benutten spoor en HOV netwerk
-  • Optimaliseren multimodaal knooppunt
-  • Benutten bestaand OV knooppunt
-  • Ontwikkeling nieuw knooppunt
-  • Nader te verkennen verbinding HOV (breedte is aanduiding prioriteit)
-  • Beter benutten hoofdwegenet
-  • Realiseren snelfietsroute

Levend landschap, erfgoed en cultuur

-  • Verzilveren linie en limes

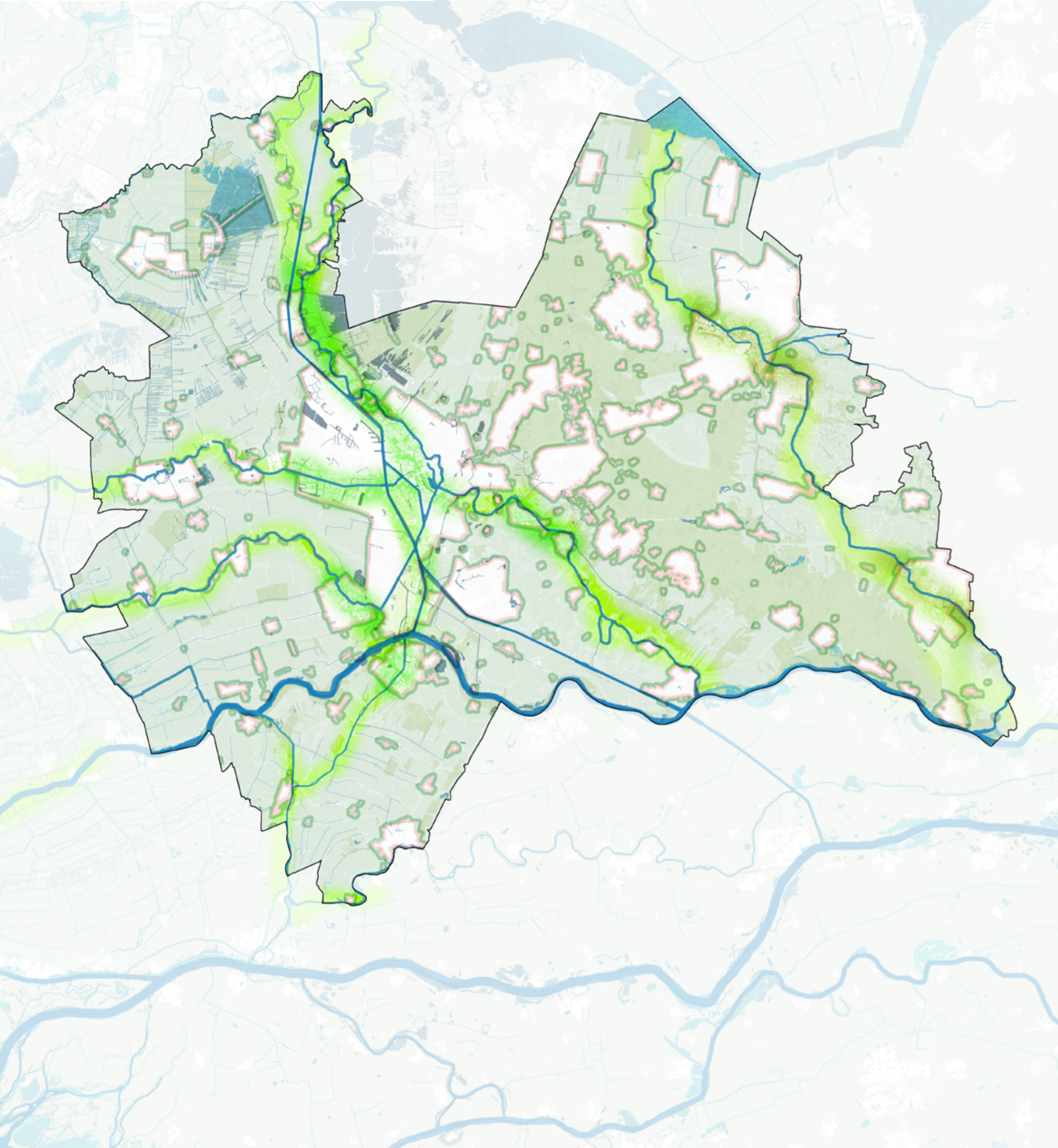
Toekomstbestendige natuur en landbouw

-  • Versterken en vergroten natuurgebied
-  • Versterken robuust natuurnetwerk
-  • Transitie landbouw in bodemdalingsgebied
-  • Stimuleren duurzame landbouw
-  • Natuurontwikkeling groen blauwe structuur
-  • Koesteren Natura 2000-gebieden

Visie provincie Utrecht 2050

- Stad en land gezond -
concept Ontwerp Omgevingsvisie provincie Utrecht

Visiekaarten Besluit Gedeputeerde Staten, 17 december 2019
Aanduidingen zijn indicatief



Legenda Visie provincie Utrecht 2050

- Stad en land gezond -

concept Ontwerp Omgevingsvisie provincie Utrecht

Visiekaarten Besluit Gedeputeerde Staten, 17 december 2019

Aanduidingen zijn indicatief

Stad en land gezond



- Ontwikkeling groen blauwe en recreatieve structuur

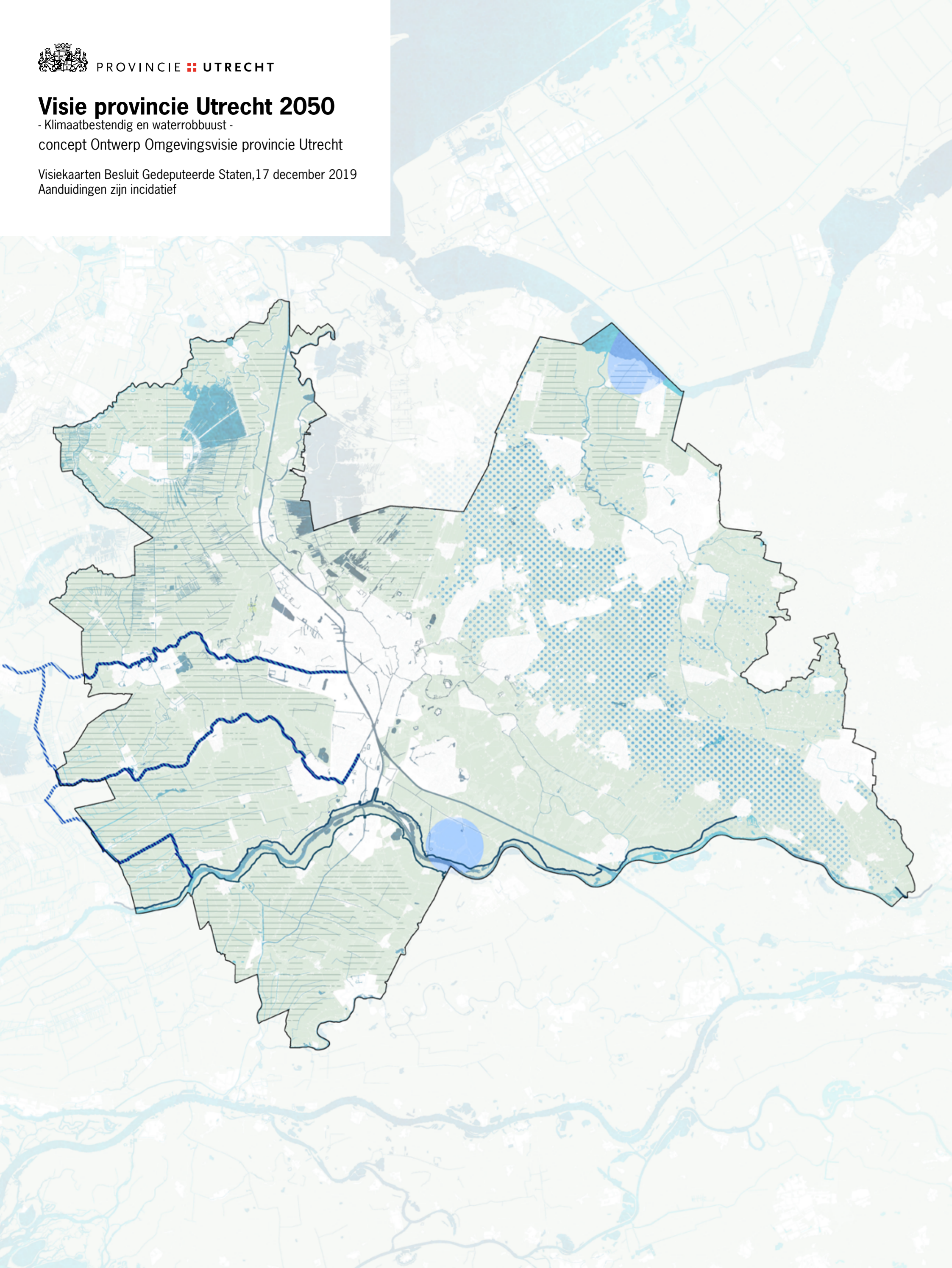


- Versterken stad/land verbinding

Visie provincie Utrecht 2050

- Klimaatbestendig en waterrobuust -
concept Ontwerp Omgevingsvisie provincie Utrecht

Visiekaarten Besluit Gedeputeerde Staten, 17 december 2019
Aanduidingen zijn indicatief



Legenda Visie provincie Utrecht 2050

- Klimaatbestendig en waterrobuust -

concept Ontwerp Omgevingsvisie provincie Utrecht

Visiekaarten Besluit Gedeputeerde Staten, 17 december 2019

Aanduidingen zijn indicatief

Klimaatbestendig en waterrobuust



• Tegengaan bodemdaling



• Versterken waterveiligheid



• Klimaatbestendige zoetwater aanvoer



• Zoekgebieden drinkwaterwinning

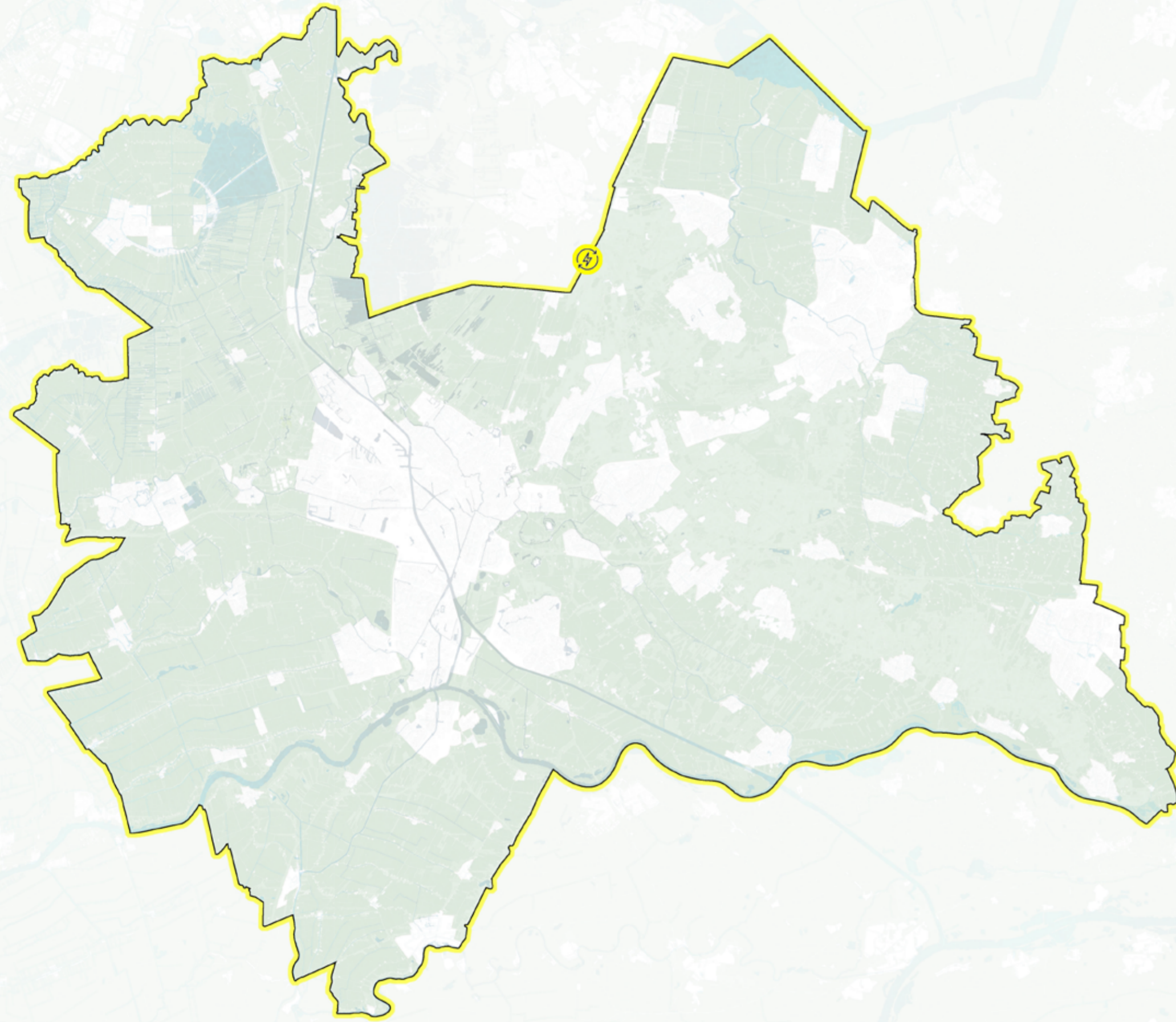


• Hydrologisch systeem Utrechtse Heuvelrug

Visie provincie Utrecht 2050

- Duurzame energie -
concept Ontwerp Omgevingsvisie provincie Utrecht

Visiekaarten Besluit Gedeputeerde Staten, 17 december 2019
Aanduidingen zijn indicatief



Legenda Visie provincie Utrecht 2050

- Duurzame energie -

concept Ontwerp Omgevingsvisie provincie Utrecht

Visiekaarten Besluit Gedeputeerde Staten, 17 december 2019

Aanduidingen zijn indicatief

Duurzame energie



- Provincie Utrecht energieneutraal

Visie provincie Utrecht 2050

- Vitale steden en dorpen -
concept Ontwerp Omgevingsvisie provincie Utrecht

Visiekaarten Besluit Gedeputeerde Staten, 17 december 2019
Aanduidingen zijn indicatief

Legenda Visie provincie Utrecht 2050

- Vitale steden en dorpen -

concept Ontwerp Omgevingsvisie provincie Utrecht

Visiekaarten Besluit Gedeputeerde Staten, 17 december 2019

Aanduidingen zijn indicatief

Vitale steden en dorpen



• Zoekrichting grootschalige integrale ontwikkeling wonen-werken



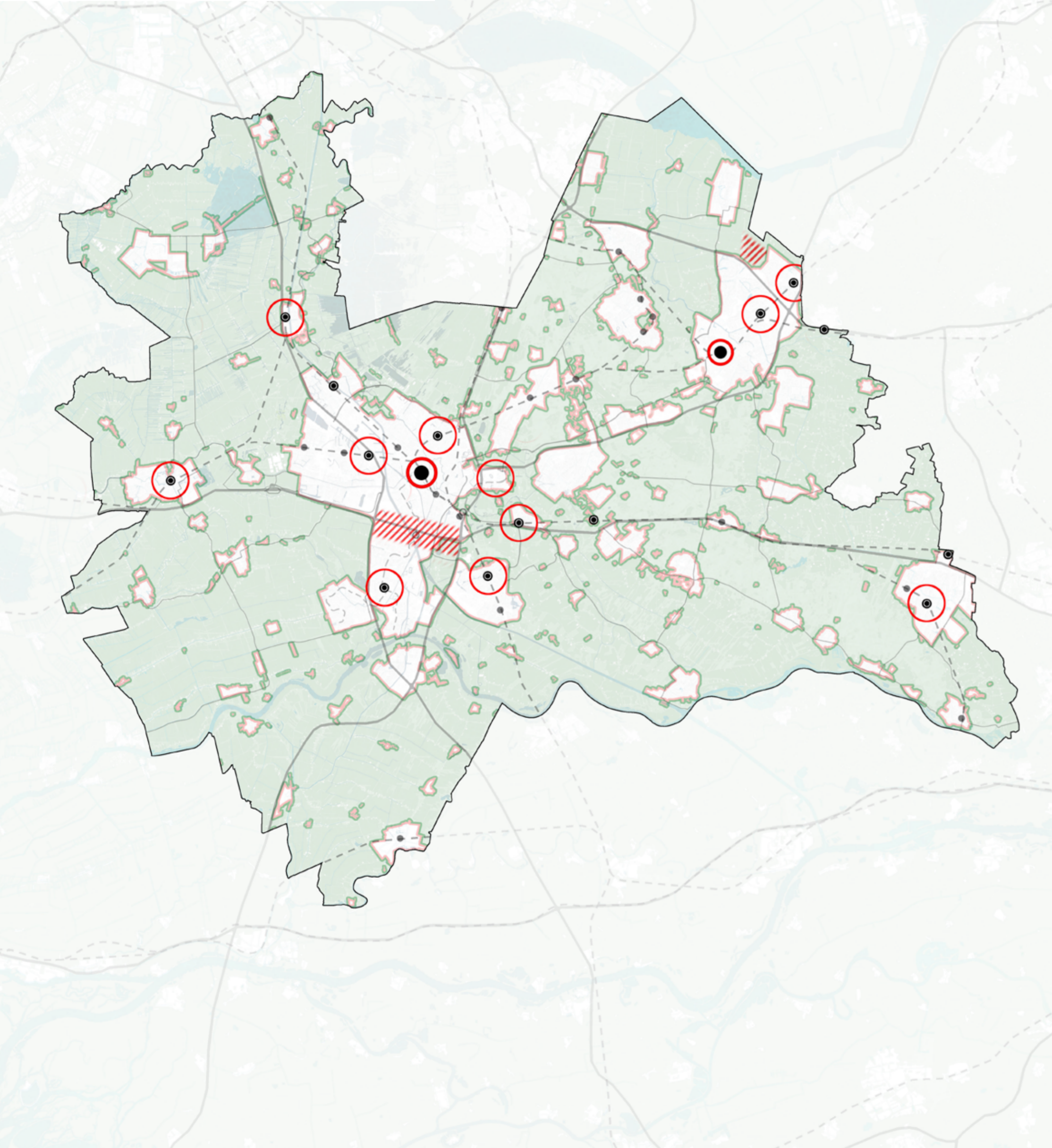
• Zoekrichting grootschalige binnenstedelijke ontwikkeling



• Zoekrichting integrale ontwikkeling wonen-werken



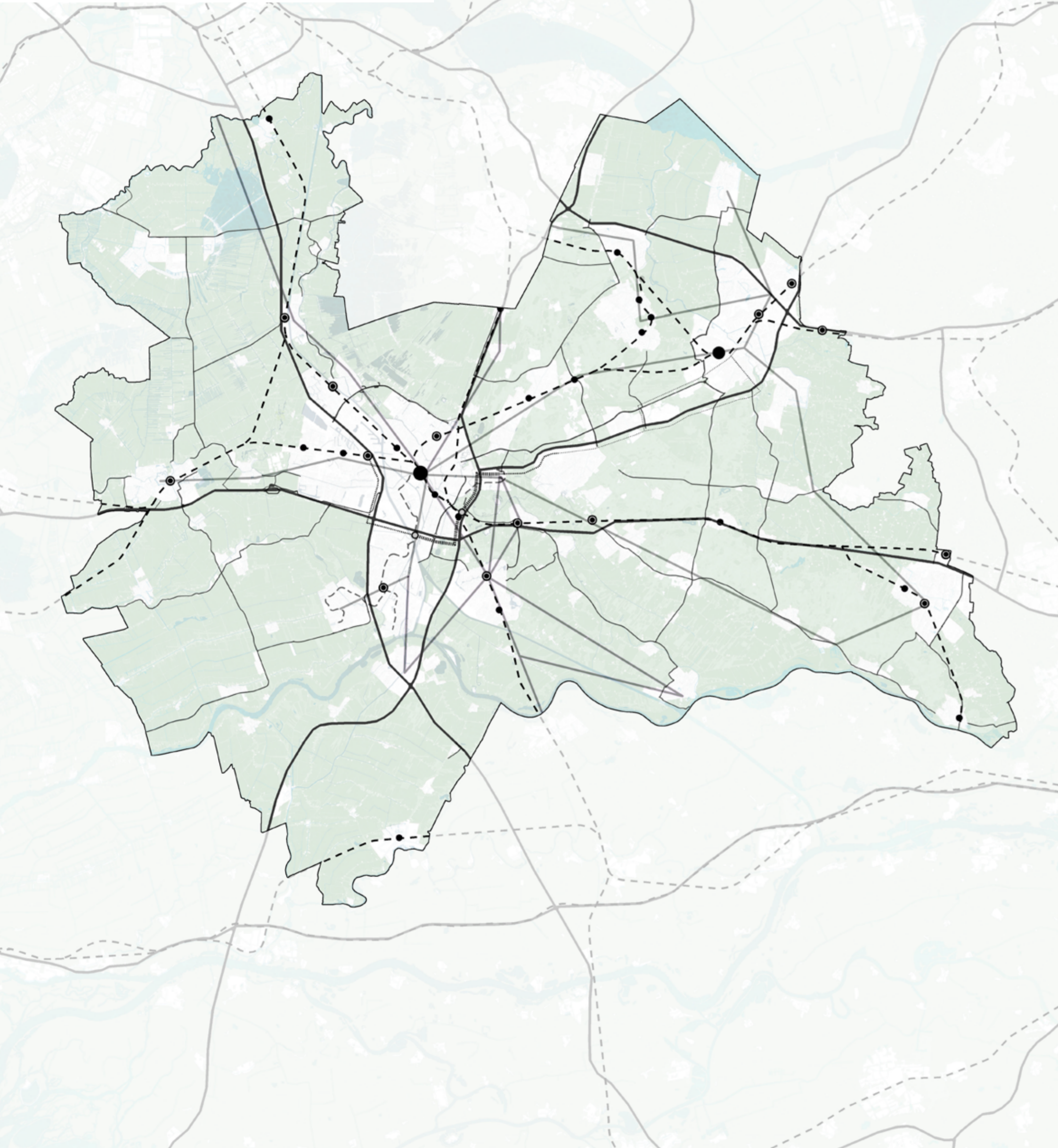
• Passende ontwikkelruimte voor vitaliteit gemeenten



Visie provincie Utrecht 2050

- Duurzaam, gezond en veilig bereikbaar -
concept Ontwerp Omgevingsvisie provincie Utrecht

Visiekaarten Besluit Gedeputeerde Staten, 17 december 2019
Aanduidingen zijn indicatief



Legenda Visie provincie Utrecht 2050








- Duurzaam, gezond en veilig bereikbaar -

concept Ontwerp Omgevingsvisie provincie Utrecht

Visiekaarten Besluit Gedeputeerde Staten, 17 december 2019

Aanduidingen zijn indicatief

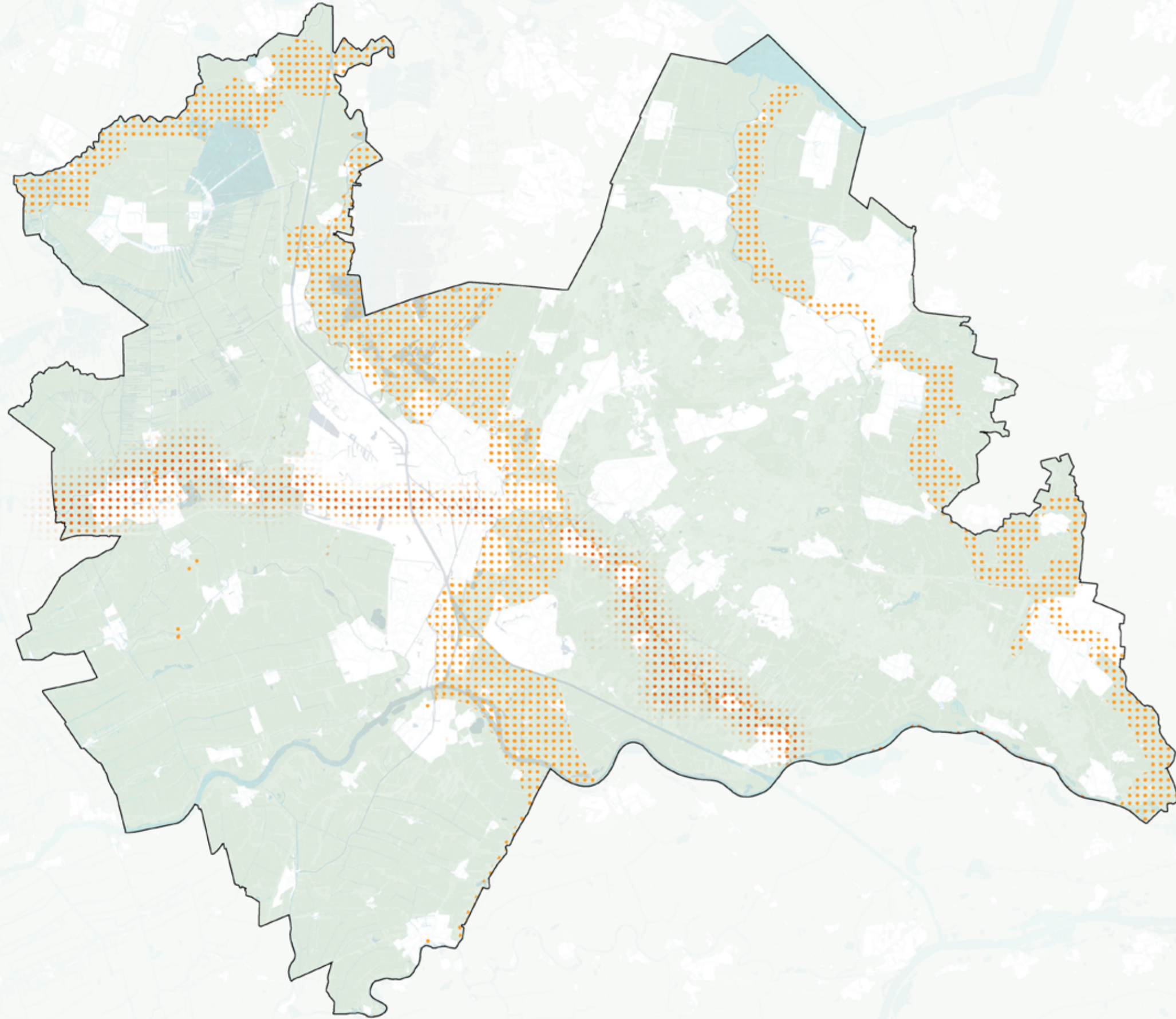
Duurzaam, gezond en veilig bereikbaar

-  • Beter benutten spoor en HOV netwerk
-  • Optimaliseren multimodaal knooppunt
-  • Benutten bestaand OV knooppunt
-  • Ontwikkeling nieuw knooppunt
-  • Nader te verkennen verbinding HOV (breedte is aanduiding prioriteit)
-  • Beter benutten hoofdwegennet
-  • Realiseren snelfietsroute

Visie provincie Utrecht 2050

- Levend landschap, erfgoed en cultuur -
concept Ontwerp Omgevingsvisie provincie Utrecht

Visiekaarten Besluit Gedeputeerde Staten, 17 december 2019
Aanduidingen zijn indicatief



Legenda Visie provincie Utrecht 2050

- Levend landschap, erfgoed en cultuur -

concept Ontwerp Omgevingsvisie provincie Utrecht

Visiekaarten Besluit Gedeputeerde Staten, 17 december 2019

Aanduidingen zijn indicatief

Levend landschap, erfgoed en cultuur

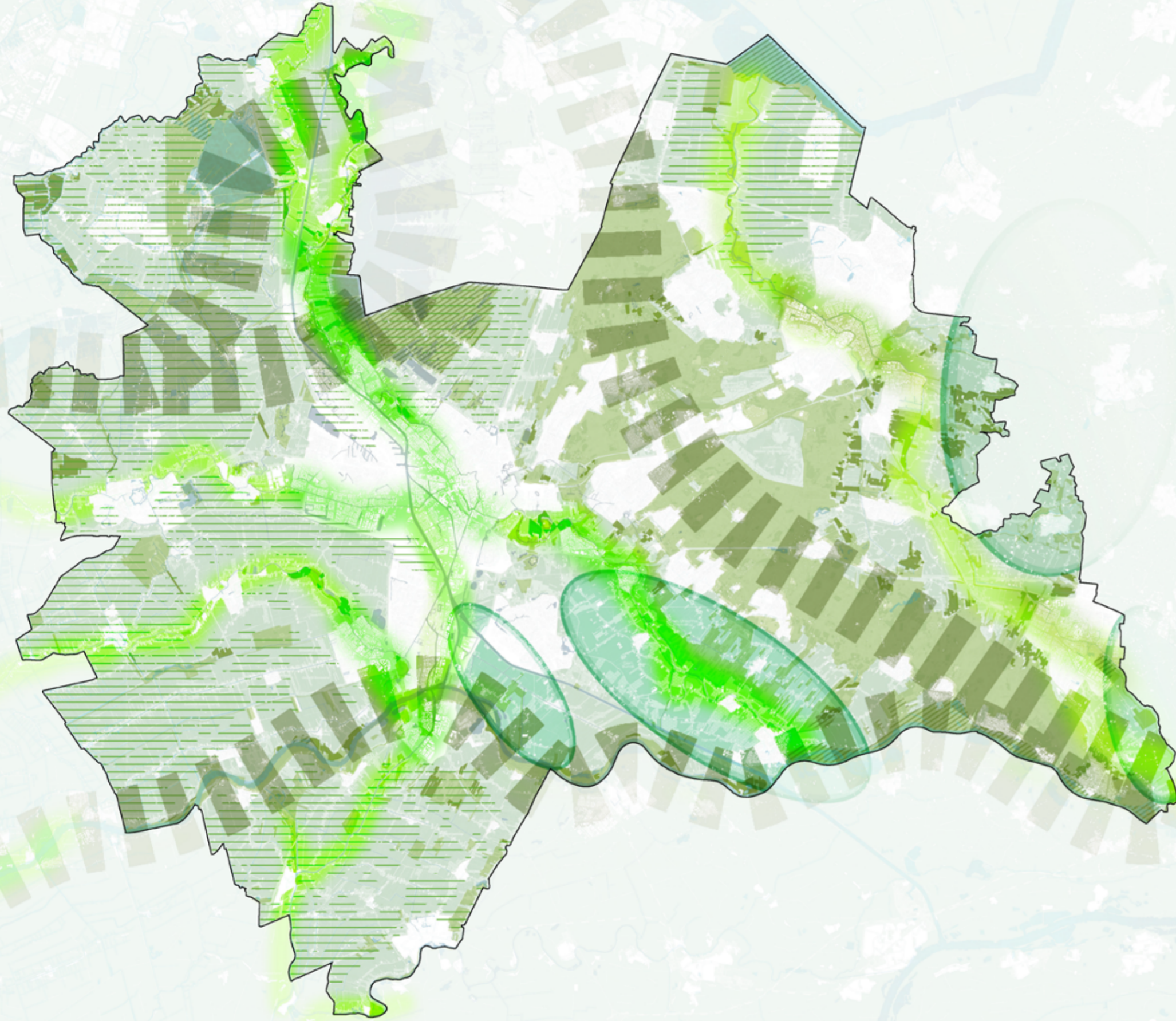


- Verzilveren linie en limes

Visie provincie Utrecht 2050

- Toekomstbestendige natuur en landbouw -
concept Ontwerp Omgevingsvisie provincie Utrecht

Visiekaarten Besluit Gedeputeerde Staten, 17 december 2019
Aanduidingen zijn indicatief



Legenda Visie provincie Utrecht 2050

- Toekomstbestendige natuur en landbouw -

concept Ontwerp Omgevingsvisie provincie Utrecht

Visiekaarten Besluit Gedeputeerde Staten, 17 december 2019

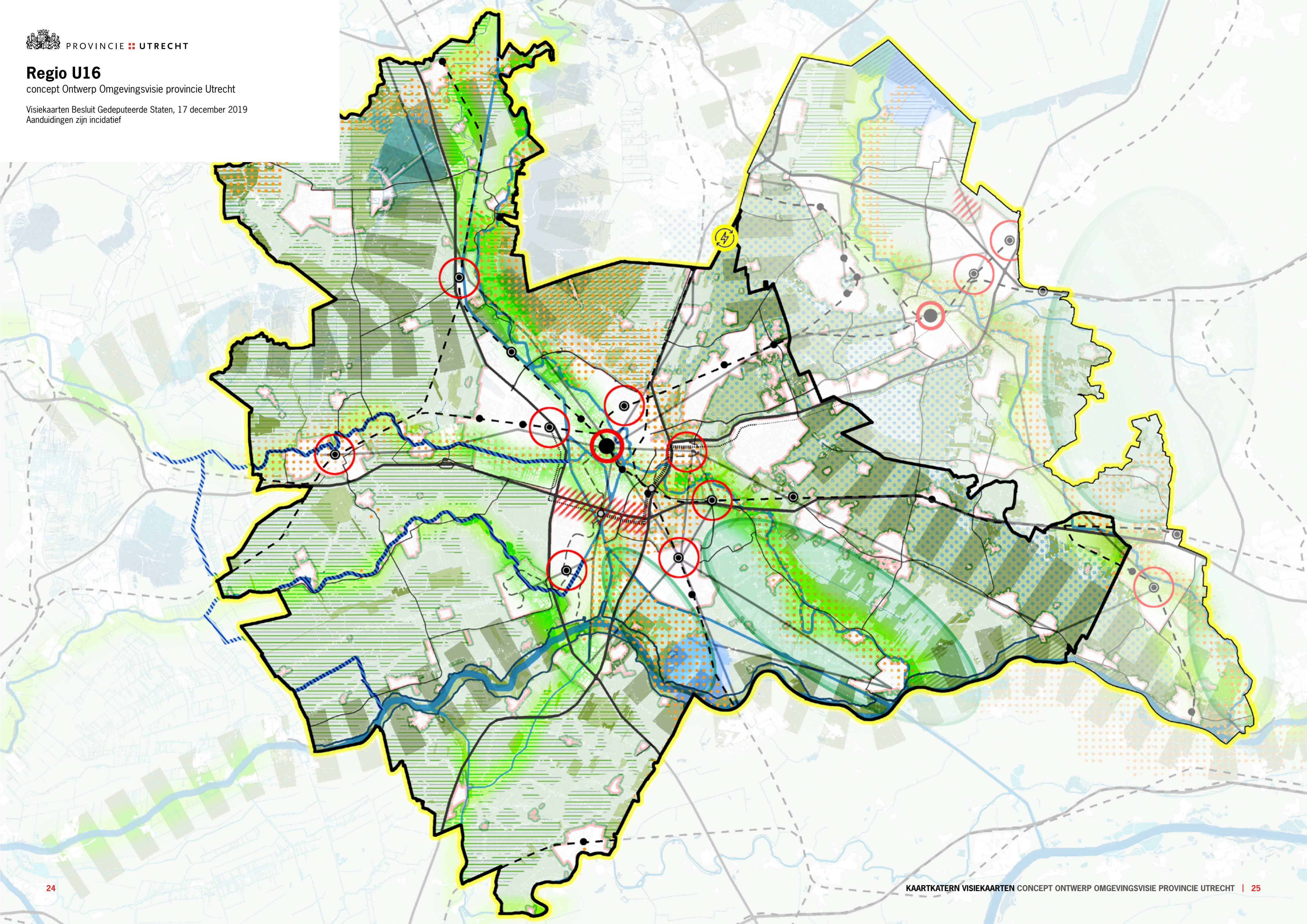
Aanduidingen zijn indicatief

- Toekomstbestendige natuur en landbouw**
- Versterken en vergroten natuurgebied
 - Versterken robuust natuurnetwerk
 - Transitie landbouw in bodemdalingsgebied
 - Stimuleren duurzame landbouw
 - Natuurontwikkeling groen blauwe structuur
 - Koesteren Natura 2000-gebieden

Regio U16

concept Ontwerp Omgevingsvisie provincie Utrecht

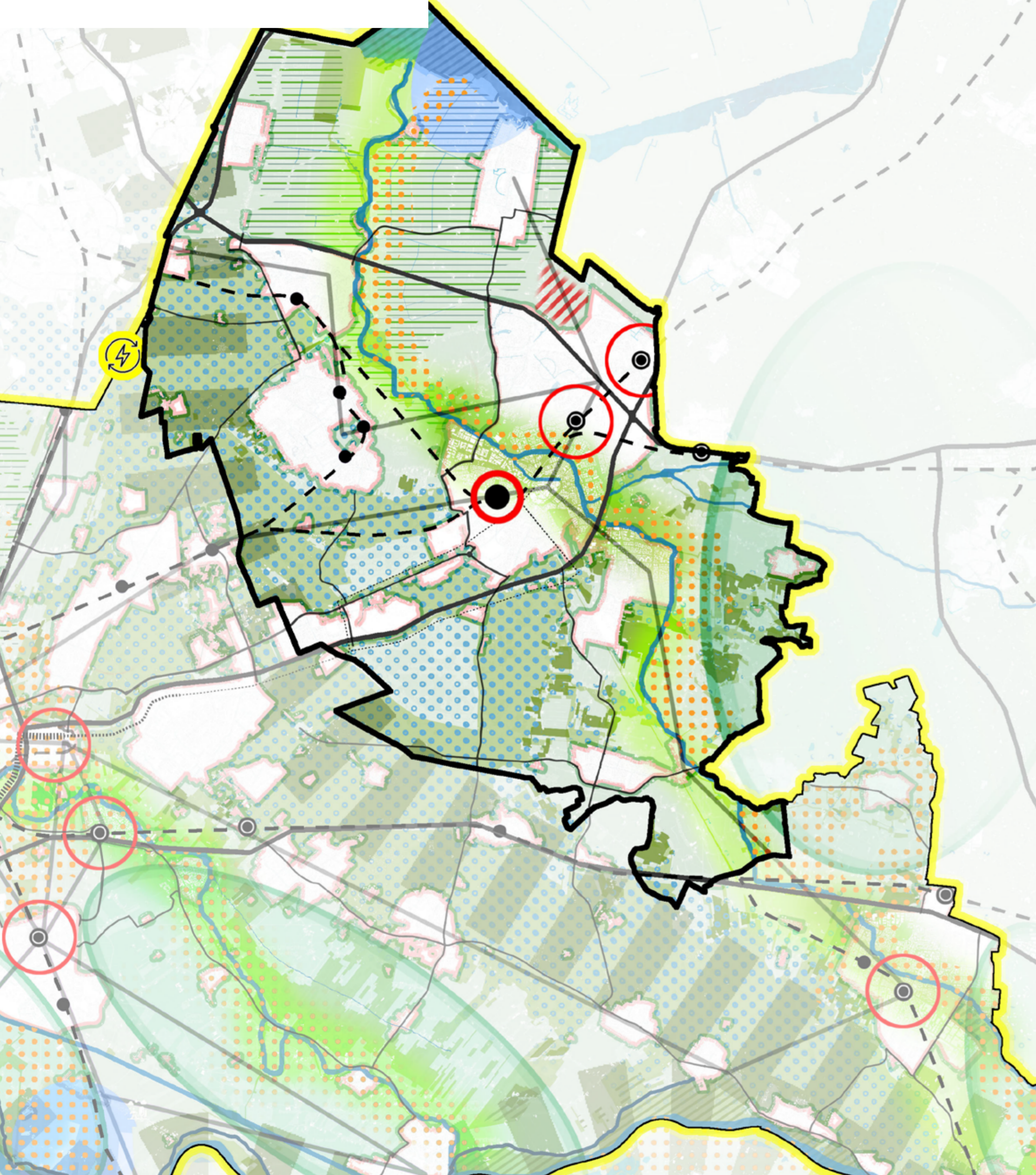
Visiekaarten Besluit Gedeputeerde Staten, 17 december 2019
Aanduidingen zijn indicatief



Regio Amersfoort

concept Ontwerp Omgevingsvisie provincie Utrecht

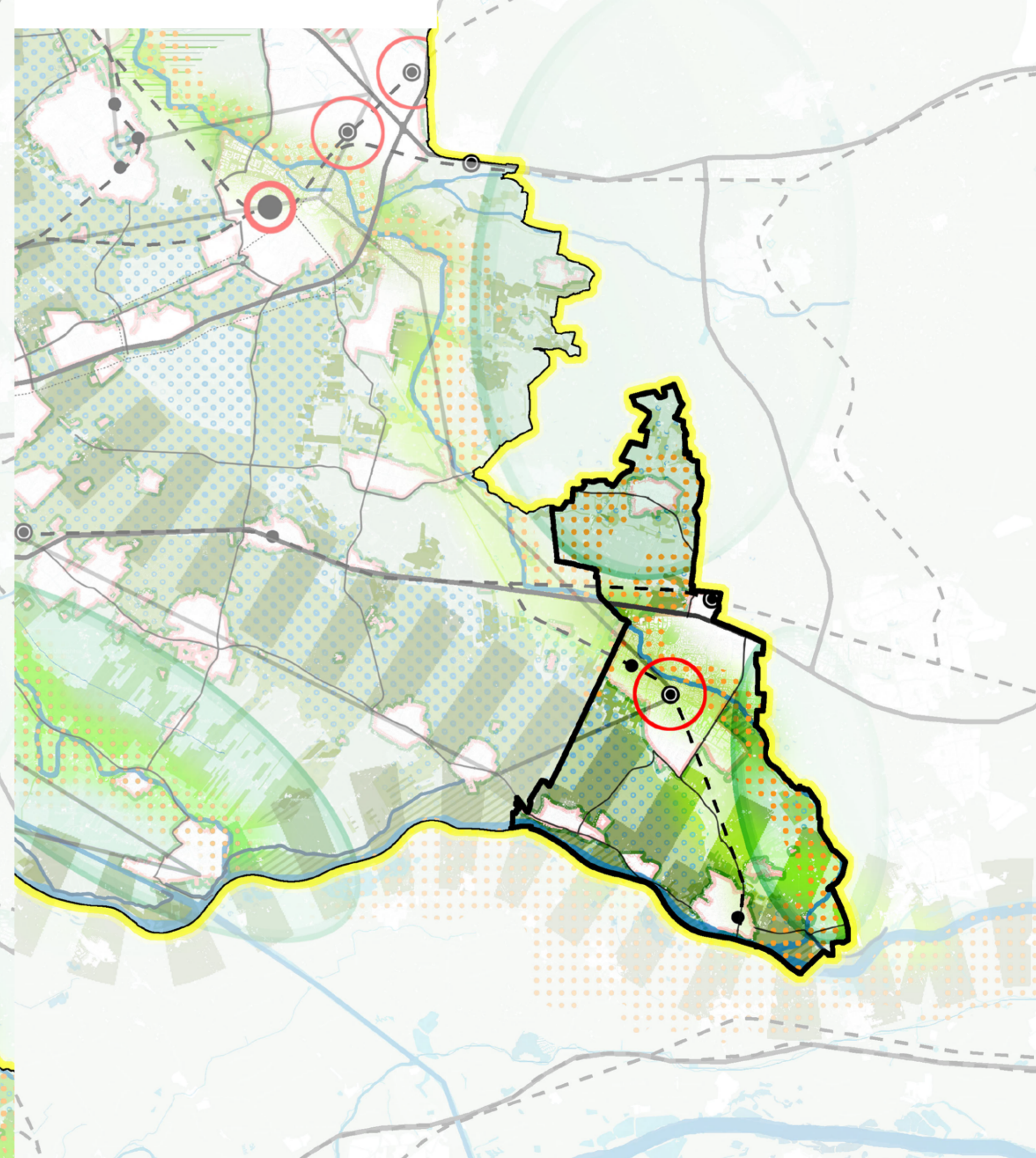
Visiekaarten Besluit Gedeputeerde Staten, 17 december 2019
Aanduidingen zijn indicatief



Regio Foodvalley

concept Ontwerp Omgevingsvisie provincie Utrecht

Visiekaarten Besluit Gedeputeerde Staten, 17 december 2019
Aanduidingen zijn indicatief



Provincie Utrecht

Postbus 80300, 3508 TH Utrecht
T 030 25 89 111

www.omgevingswetprovincieutrecht.nl

