

Legenda situatie

- Maatregelvlak verkeersdoelenden, zone wegverharding
- Maatregelvlak verkeersdoelenden, zone gehidreerd asfalt
- Maatregelvlak verkeersdoelenden, zone kunstwerk (bestaan)
- Maatregelvlak verkeersdoelenden, zone kunstwerk (nieuw of aanpassen)
- Maatregelvlak landschappelijke inpassing
- Maatregelvlak ecologische inpassing
- Maatregelvlak waterhuishouding
- Maatregelvlak agrarische bestemming
- Waterberging
- Te amoveren wegen
- Te amoveren objecten
- Gelidverende voorziening
- Duiker
- Bestaande grens rijkseigendom
- TB grens

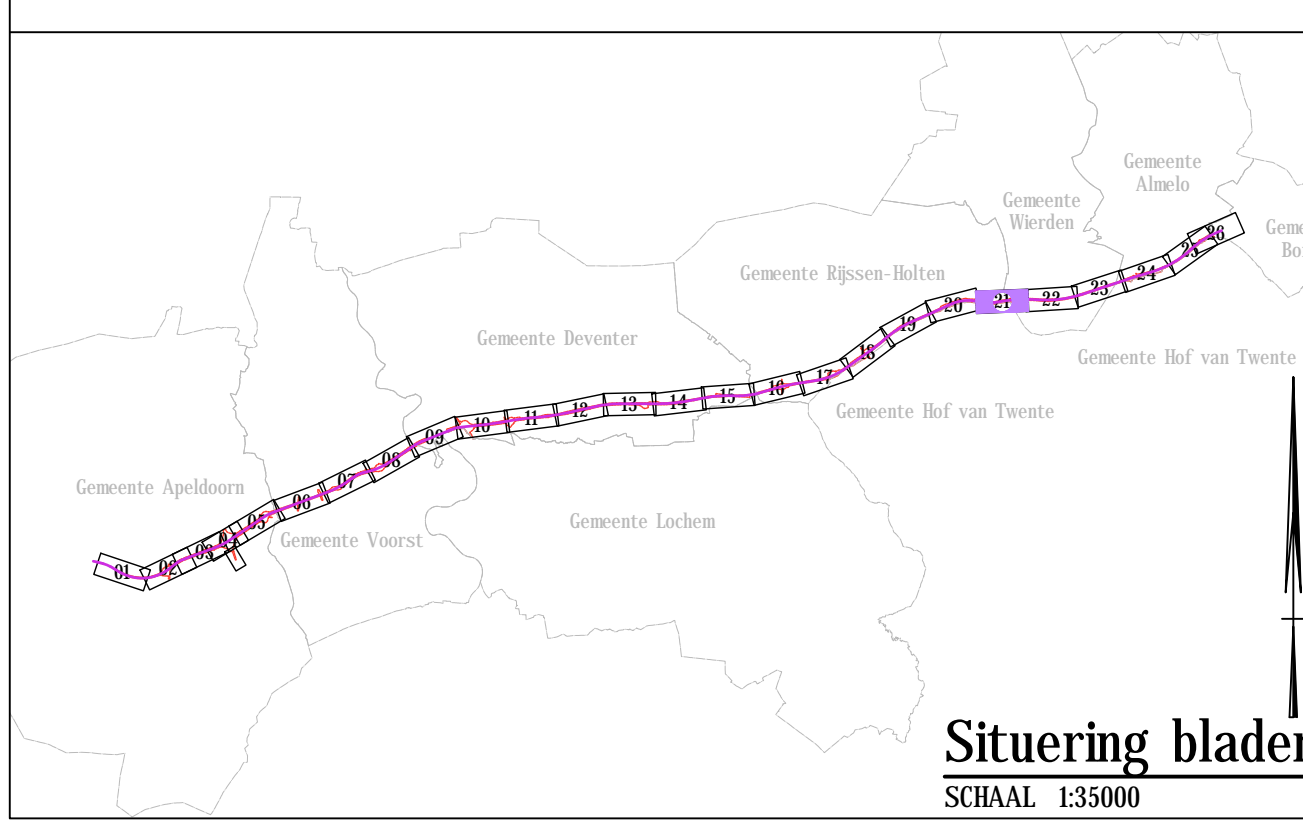
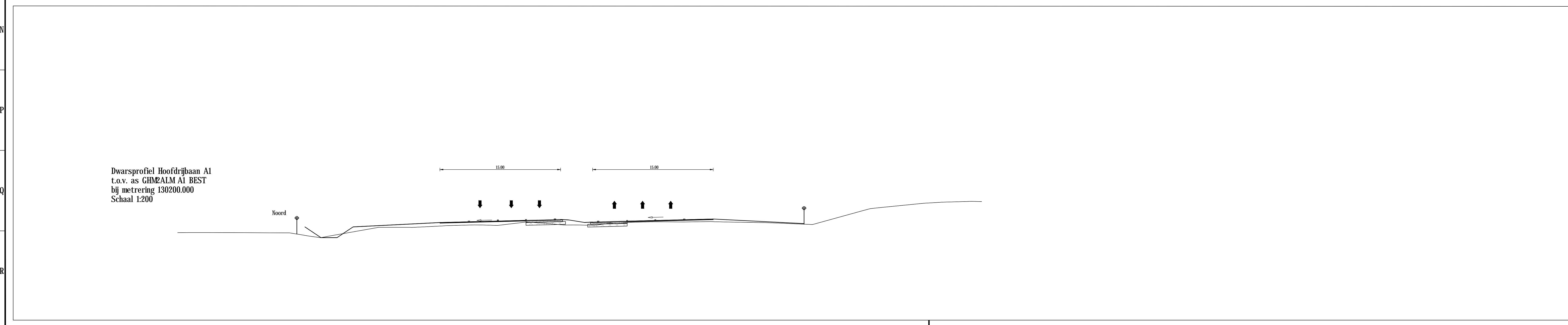
Legenda doorsnede

- Bestaande situatie
- Nieuwe situatie
- Nieuwe geleidelij
- Nieuwe verharding
- kunstwerk
- Bestaande verharding
- Weg as (lengteprofiel)
- TB grens

Legenda Lengteprofiel

- bestaande situatie
- nieuwe situatie
- kunstwerk

0 25 50 75 100m
 * schaalbak alleen voor situatie 1:2500



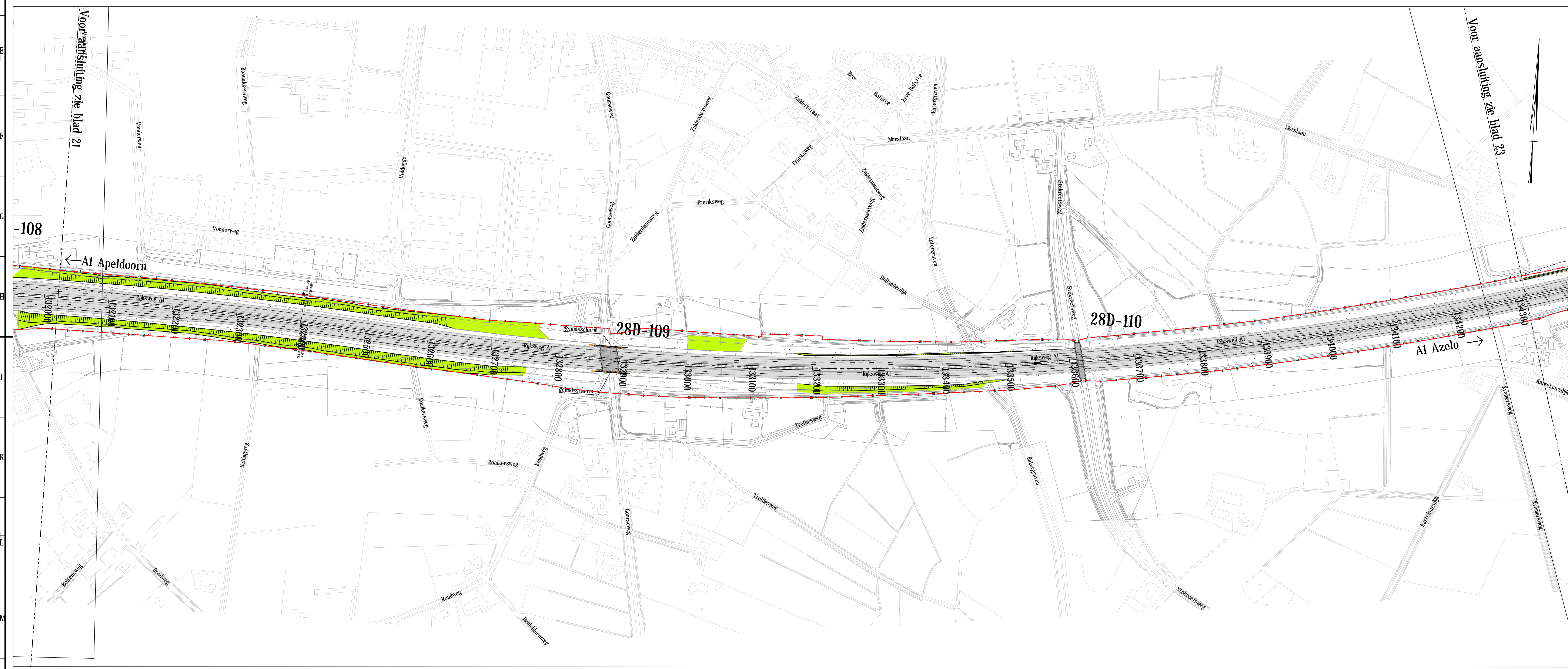
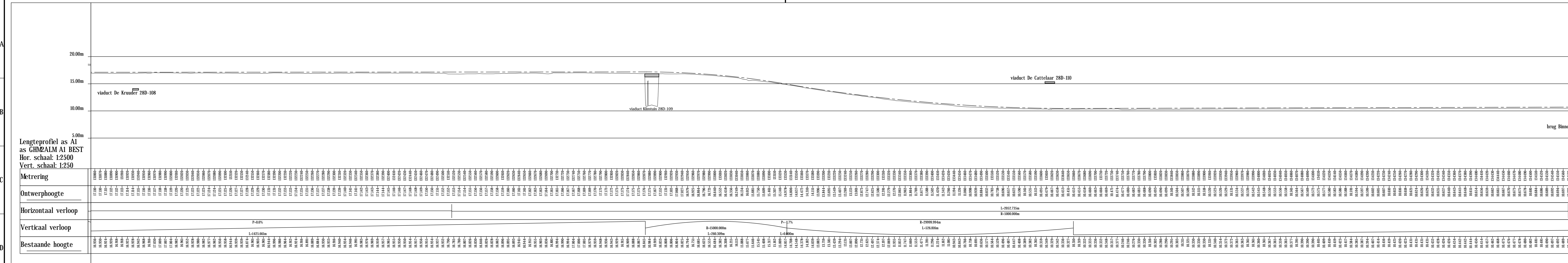
Ontwerp Tracébesluit

Al Apeldoorn-Azelo
 km 129700-132000

Definitief

kaartblad
 21 van 26
 schaal 1:2500
 juni 2017

format A0



Legenda situatie

- Maatregelvlak verkeersdoelenden
- Maatregelvlak verkeersdoelenden, zone wegverharding
- Maatregelvlak verkeersdoelenden, zone geluidreducerend asfalt
- Maatregelvlak verkeersdoelenden, zone kunstwerk (bestaand)
- Maatregelvlak verkeersdoelenden, zone kunstwerk (nieuw of aanpassen)
- Maatregelvlak landschappelijke inpassing
- Maatregelvlak ecologische inpassing
- Maatregelvlak waterhuishouding
- Maatregelvlak agrarische bestemming
- Waterberging
- Te amoveren wegen
- Te amoveren objecten
- Geleidende voorziening
- Duiker
- Bestaande grens rijksgrondom
- TB grens

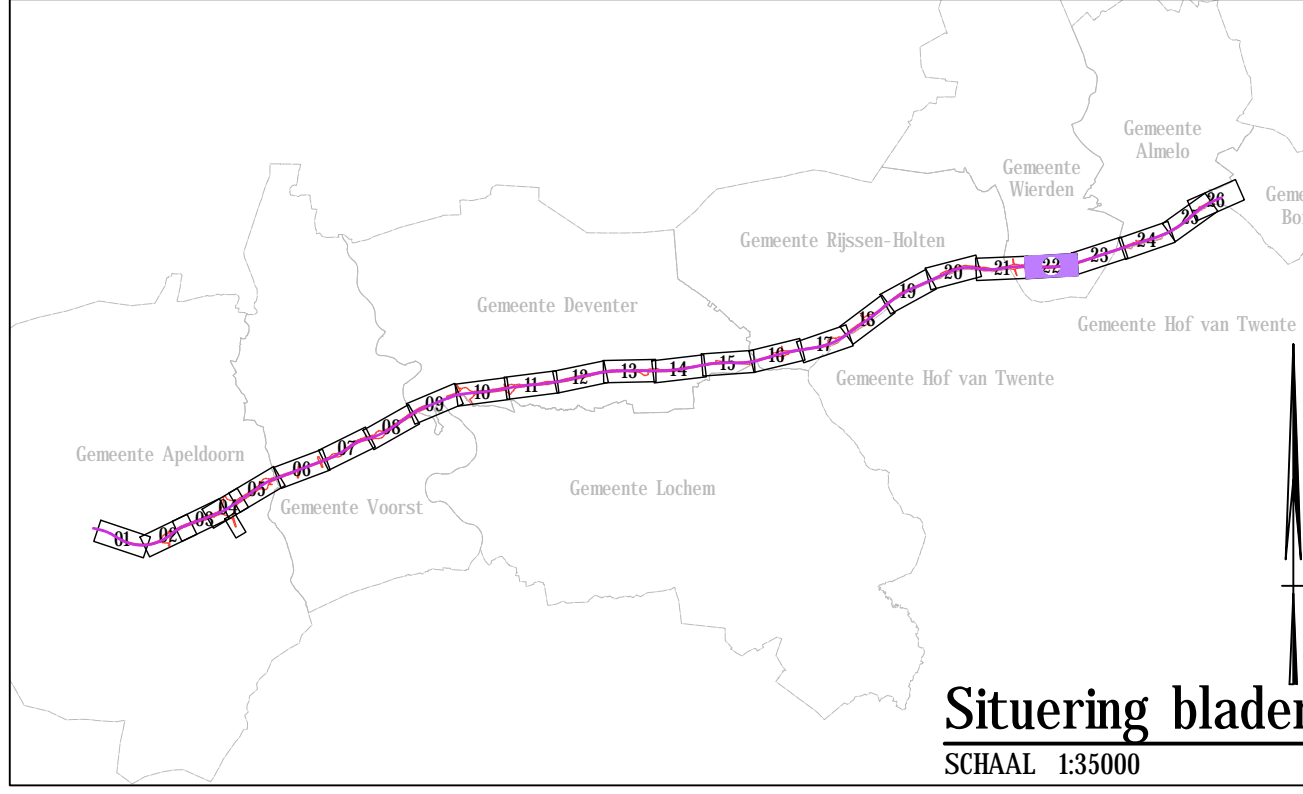
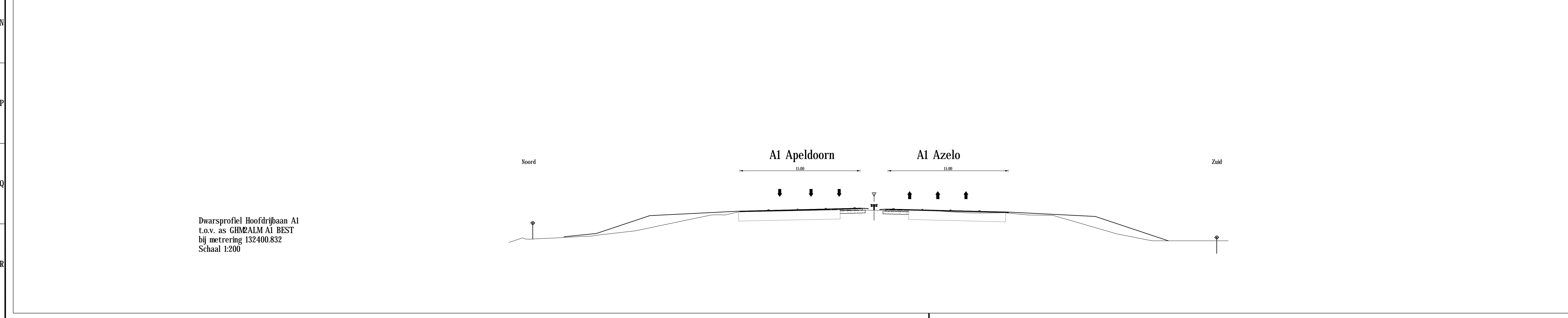
Legenda doorsnede

- Bestaande situatie
- Nieuwe situatie
- Nieuwe geleiderail
- Nieuwe verharding
- kunstwerk
- Bestaande verharding
- Weg as (lengteprofiel)
- TB grens

Legenda Lengteprofiel

- bestaande situatie
- nieuwe situatie
- kunstwerk

0 25 50 75 100m
* schaalbak alleen voor situatie 1:2500



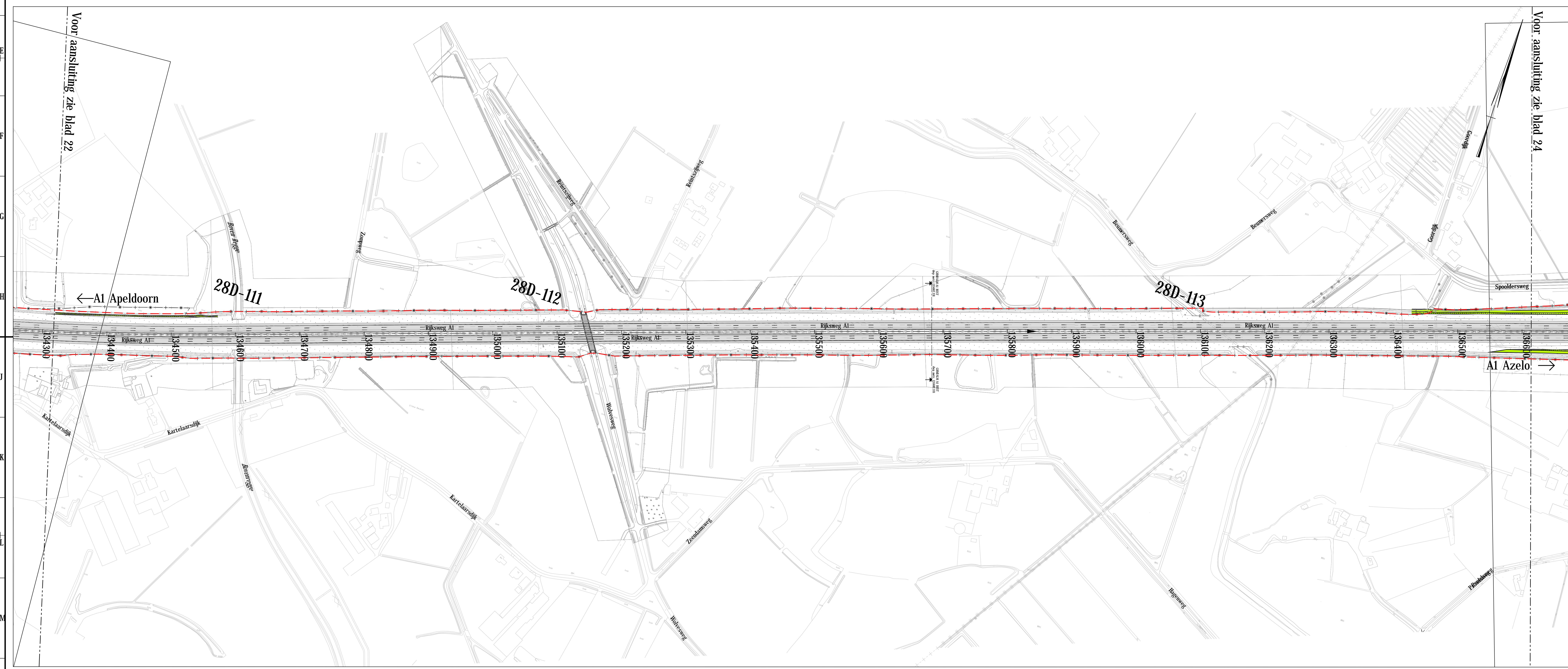

Ontwerp Tracébestuit

AI Apeldoorn-Azelo

km 132000-134300

Definitief

kaartblad
22 van 26
schaal 1:2500
formaat A0
juni 2017



Legenda situatie

- Maatregelvlak verkeersdoelenden
- Maatregelvlak verkeersdoelenden, zone wegverharding
- Maatregelvlak verkeersdoelenden, zone geluidreducerend asfalt
- Maatregelvlak verkeersdoelenden, zone kunstwerk (bestaand)
- Maatregelvlak verkeersdoelenden, zone kunstwerk (nieuw of aanpassen)
- Maatregelvlak landschappelijke inpassing
- Maatregelvlak ecologische inpassing
- Maatregelvlak waterhuishouding
- Maatregelvlak agrarische bestemming
- Waterberging
- Te aanmeren wegen
- Te aanmeren objecten
- Geluidwerende voorziening
- Duiker
- Bestaande grens rijksgeodm
- TB grens

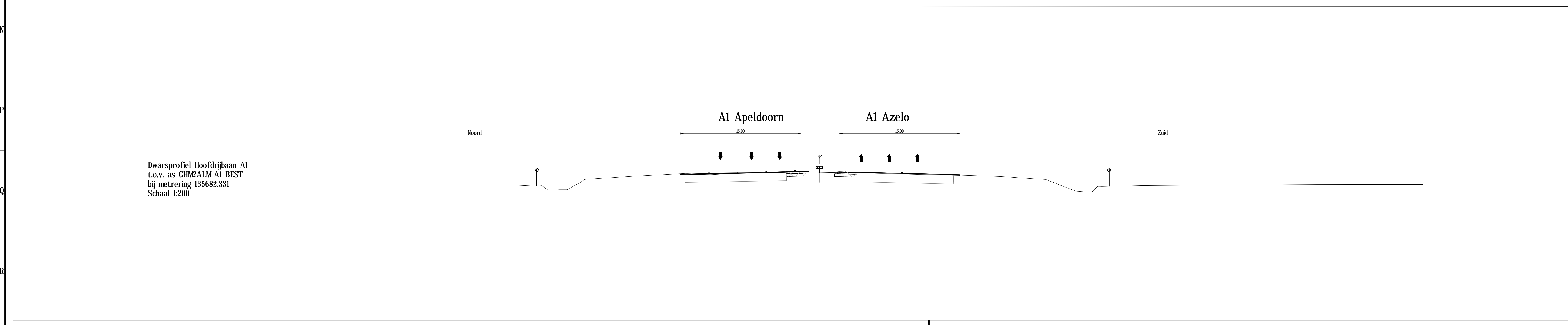
Legenda doorsnede

- Bestaande situatie
- Nieuwe situatie
- Nieuwe geleidel
- Nieuwe verharding
- kunstwerk
- Bestaande verharding
- Weg as (lengteprofiel)
- TB grens

Legenda Lengteprofiel

- bestaande situatie
- nieuwe situatie
- kunstwerk

0 25 50 75 100m
* schaalbak alleen voor situatie 1:2500



Situering bladen
SCHAAL 1:35000

Ontwerp Tracébestuit

AI Apeldoorn-Azelo

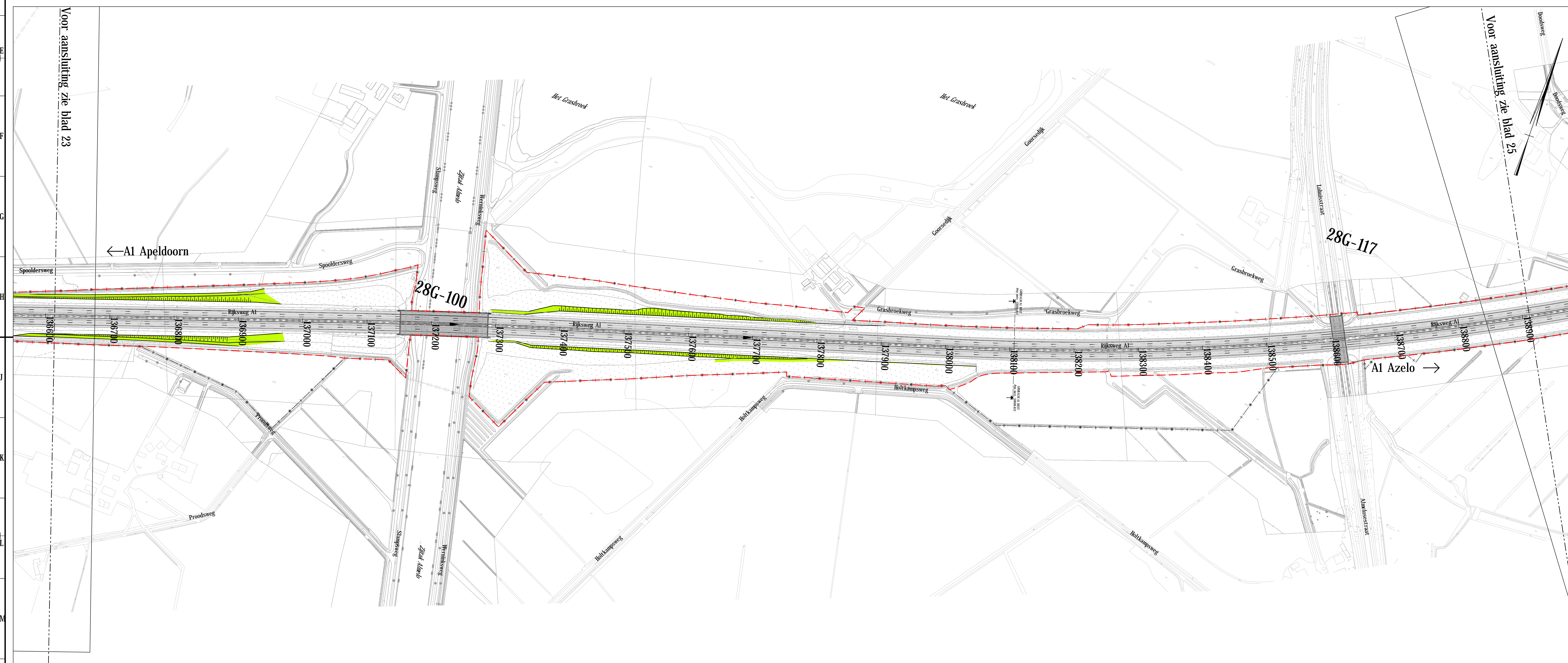
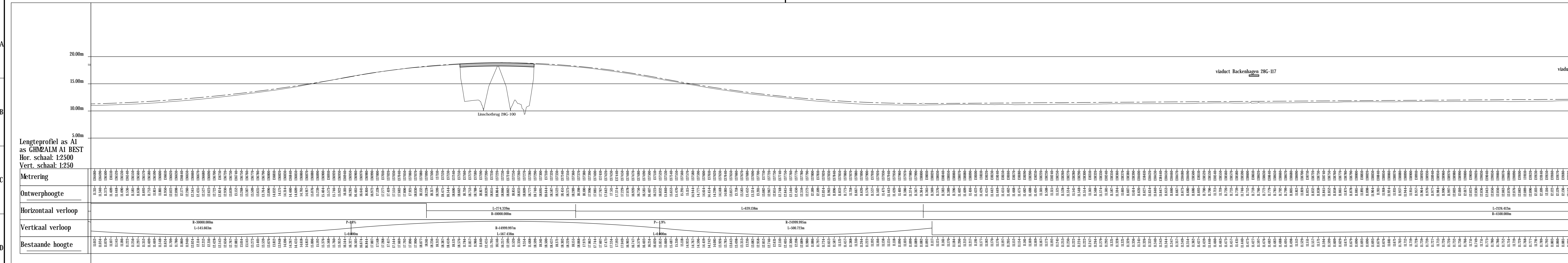
km 134300-136600

Definitief

kaartblad
23 van 26

schaal 1:2500
formaat A0

jun 2017



Legenda situatie

- Maatregelvlak verkeersdoelenden
- Maatregelvlak verkeersdoelenden, zone wegverharding
- Maatregelvlak verkeersdoelenden, zone gehidreerd asfalt
- Maatregelvlak verkeersdoelenden, zone kunstwerk (bestaand)
- Maatregelvlak verkeersdoelenden, zone kunstwerk (nieuw of aanpassen)
- Maatregelvlak landschappelijke inpassing
- Maatregelvlak ecologische inpassing
- Maatregelvlak waterhuishouding
- Maatregelvlak agrarische bestemming
- Waterberging
- Te amoveren wegen
- Te amoveren objecten
- Gelidverende voorziening
- Duiker
- Bestaande grens rijksgrond
- TB grens

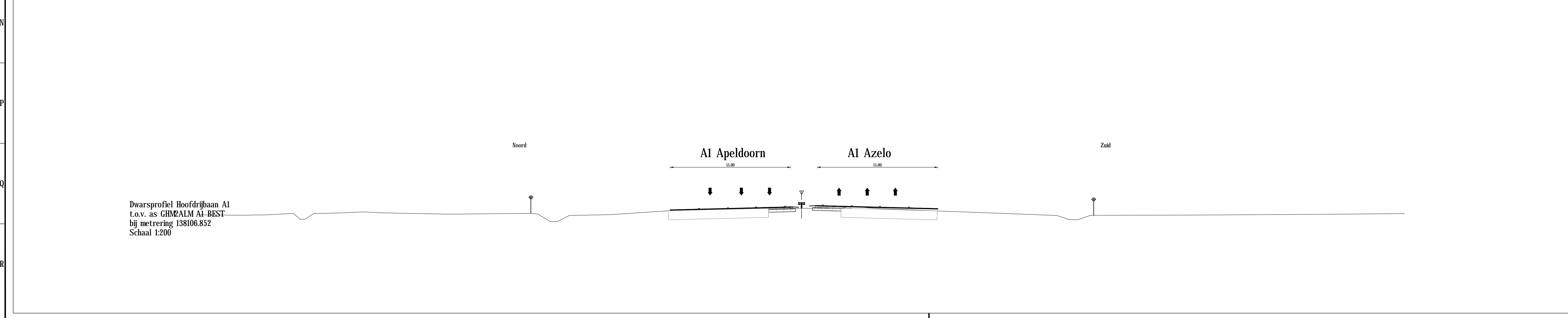
Legenda doorsnede

- Bestaande situatie
- Nieuwe situatie
- Nieuwe geleidelal
- Nieuwe verharding
- kunstwerk
- Bestaande verharding
- Weg as (lengteprofiel)
- TB grens

Legenda Lengteprofiel

- bestaande situatie
- nieuwe situatie
- kunstwerk

0 25 50 75 100m
 * schaalbak alleen voor situatie 1:2500



Situering bladen
 SCHAAL 1:35000


Ontwerp Tracébestuit

A1 Apeldoorn-Azelo
 km. 136600-138900

Definitief

kaartblad
 24 van 26
 schaal 1:2500
 juni 2017

format A0



Legenda situatie

- Maatregelvlak verkeersdoelenden
- Maatregelvlak verkeersdoelenden, zone wegverharding
- Maatregelvlak verkeersdoelenden, zone gelidreducerend asfalt
- Maatregelvlak verkeersdoelenden, zone kunstwerk (bestaand)
- Maatregelvlak verkeersdoelenden, zone kunstwerk (nieuw of aanpassen)
- Maatregelvlak landschappelijke inpassing
- Maatregelvlak ecologische inpassing
- Maatregelvlak waterhuishouding
- Maatregelvlak agrarische bestemming
- Waterberging
- Te aanmerken wegen
- Te aanmerken objecten
- Gelidverende voorziening
- Duiker
- Bestaande grens rijksgrond
- TB grens

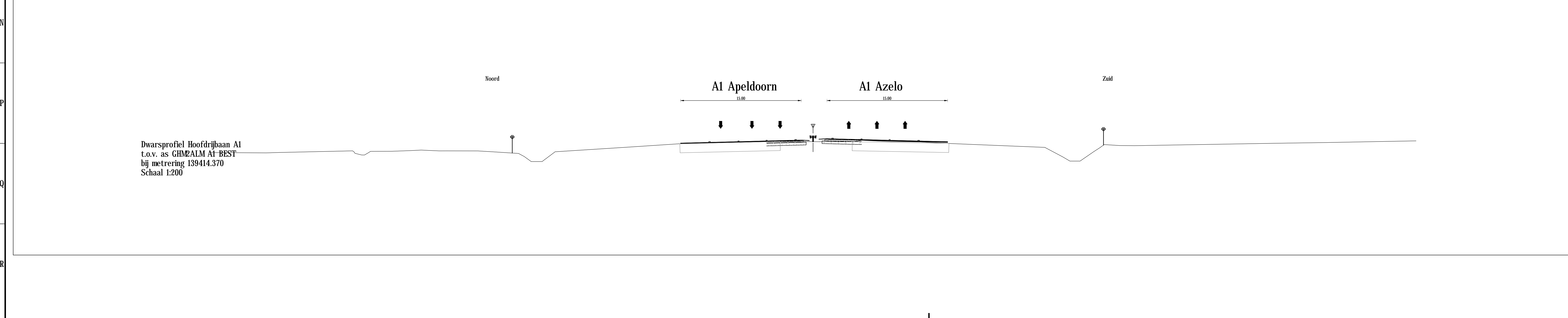
Legenda doorsnede

- Bestaande situatie
- Nieuwe situatie
- Nieuwe geleidelijn
- Nieuwe verharding
- kunstwerk
- Bestaande verharding
- Weg as (lengteprofiel)
- TB grens

Legenda Lengteprofiel

- bestaande situatie
- nieuwe situatie
- kunstwerk

0 25 50 75 100m
* schaalbak alleen voor situatie 1:2500



Situering bladen
SCHAAL 1:35000

Ontwerp Tracébesluit

AI Apeldoorn-Azelo

km. 138900-141000

Definitief

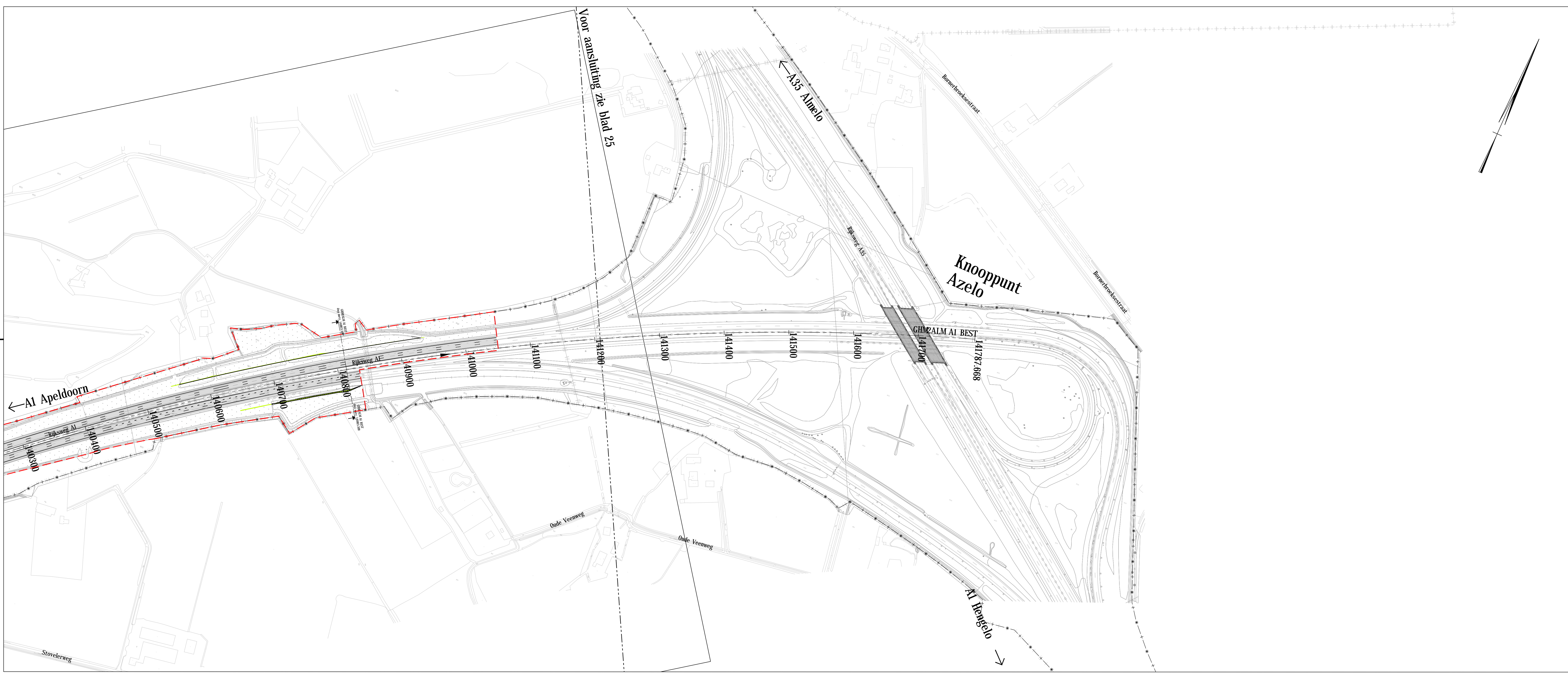
kaartblad
25 van 26

schaal 1:2500
juni 2017

format A0

Lengteprofiel as A1
as GHM2ALM A1 BEST
Hor. schaal: 1:2500
Vert. schaal: 1:250

Metreering	
Ontwerphoogte	141787,868
Horizontaal verloop	L=2022,730m E=400,000m
Verticaal verloop	E=3000,000m P=40%
Bestaande hoogte	141787,868



Legenda situatie

- Maatregelvlak verkeersdoelenden
- Maatregelvlak verkeersdoelenden, zone wegverharding
- Maatregelvlak verkeersdoelenden, zone geluidreducerend asfalt
- Maatregelvlak verkeersdoelenden, zone kunstwerk (bestaand)
- Maatregelvlak verkeersdoelenden, zone kunstwerk (nieuw of aanpassen)
- Maatregelvlak landschappelijke inpassing
- Maatregelvlak ecologische inpassing
- Maatregelvlak waterhuishouding
- Maatregelvlak agrarische bestemming
- Waterberging
- Te amoveren wegen
- Te amoveren objecten
- Geluidwerende voorziening
- Duiker
- Bestaande grens rijksgrond
- TB grens

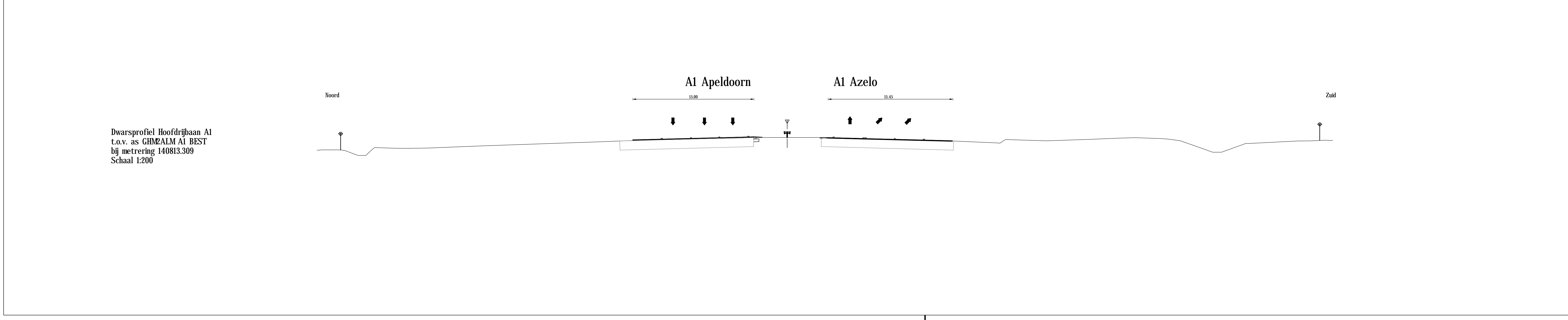
Legenda doorsnede

- Bestaande situatie
- Nieuwe situatie
- Nieuwe geleiderail
- Nieuwe verharding
- kunstwerk
- Bestaande verharding
- Weg as (lengteprofiel)
- TB grens

Legenda Lengteprofiel

- bestaande situatie
- nieuwe situatie
- kunstwerk

0 25 50 75 100m
* schaalbak alleen voor situatie 1:2500



Situering bladen
SCHAAL 1:35000

Ontwerp Tracébesluit

A1 Apeldoorn-Azelo
km 141000-141787

Definitief

kaartblad
26 van 26
schaal 1:2500
formaat A0
juni 2017