

### Legenda situatie

- Maatregelvlak verkeersdoelinden
- Maatregelvlak verkeersdoelinden, zone wegverharding
- Maatregelvlak verkeersdoelinden, zone gehalverrederend asfalt
- Maatregelvlak verkeersdoelinden, zone kunstwerk (bestaan)
- Maatregelvlak landschappelijke inpassing
- Maatregelvlak ecologische inpassing
- Maatregelvlak waterhuishouding
- Maatregelvlak agrarische bestemming
- Waterberging
- Te amoveren wegen
- Te amoveren objecten
- Geluidverende voorziening
- Duiker
- Bestaande grens rijksendom
- TB grens

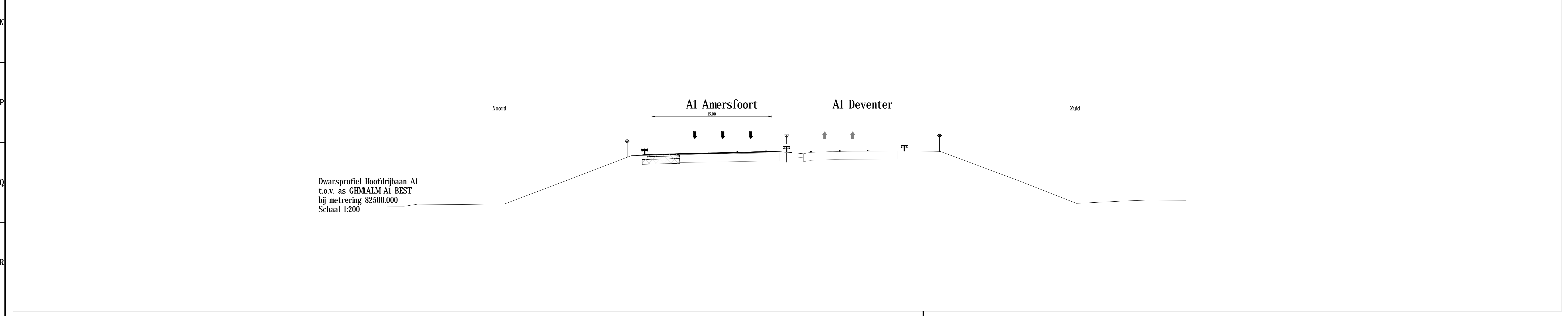
### Legenda doorsnede

- Bestaande situatie
- Nieuwe situatie
- Nieuwe geleidelal
- Nieuwe verharding
- kunstwerk
- Bestaande verharding
- Weg as (lengteprofiel)
- TB grens

### Legenda Lengteprofiel

- bestaande situatie
- nieuwe situatie
- kunstwerk

0 25 50 75 100m  
\* schaalbak alleen voor situatie 1:2500



Situering bladen  
SCHAAL 1:35000

Ontwerp Tracébestuur

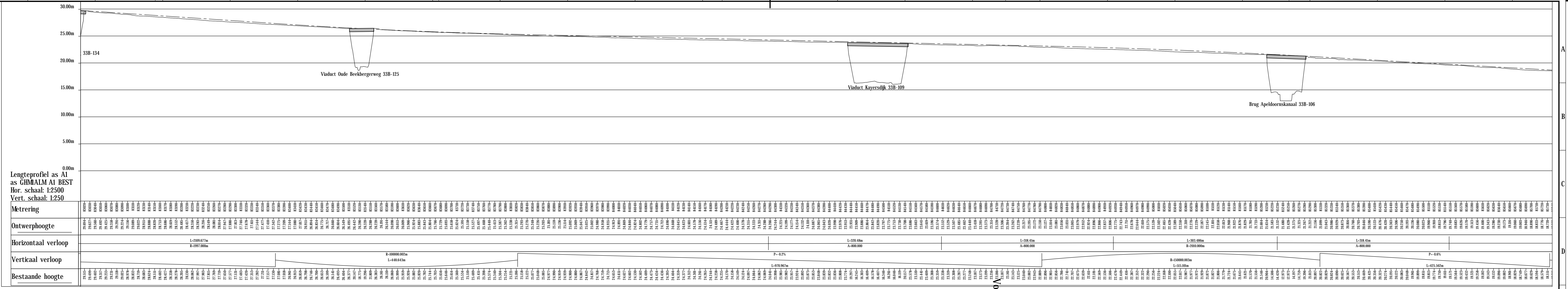
**AI Apeldoorn-Azelo**

km. 81000-83400

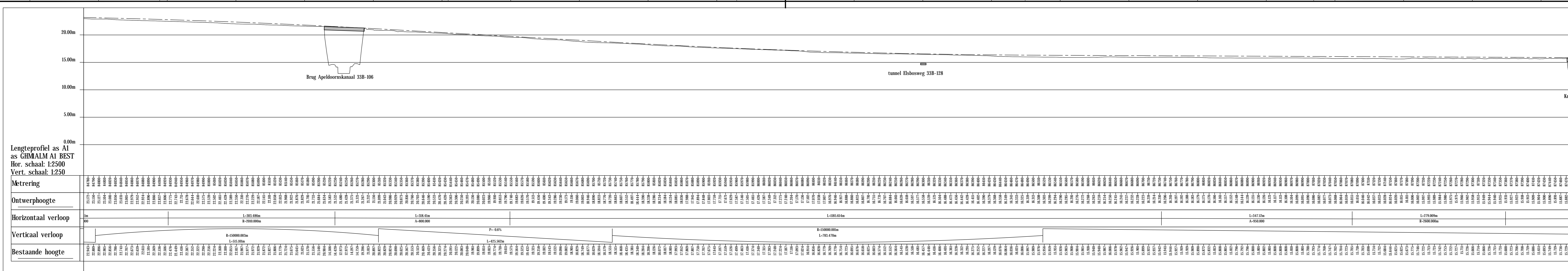
Definitief

kaartblad  
01 van 26  
schaal 1:2500  
formaat A0  
juni 2017









### Legenda situatie

- Maatregelvlak verkeersdoelinden, zone wegverharding
- Maatregelvlak verkeersdoelinden, zone gehalverrederend asfalt
- Maatregelvlak verkeersdoelinden, zone kunstwerk (nieuw of aanpassen)
- Maatregelvlak landschappelijke inpassing
- Maatregelvlak ecologische inpassing
- Maatregelvlak waterhuishouding
- Maatregelvlak agrarische bestemming
- Waterberging
- Te amoveren wegen
- Te amoveren objecten
- Gelidende voorziening
- Duiker
- Bestaande grens rijsgendom
- TB grens

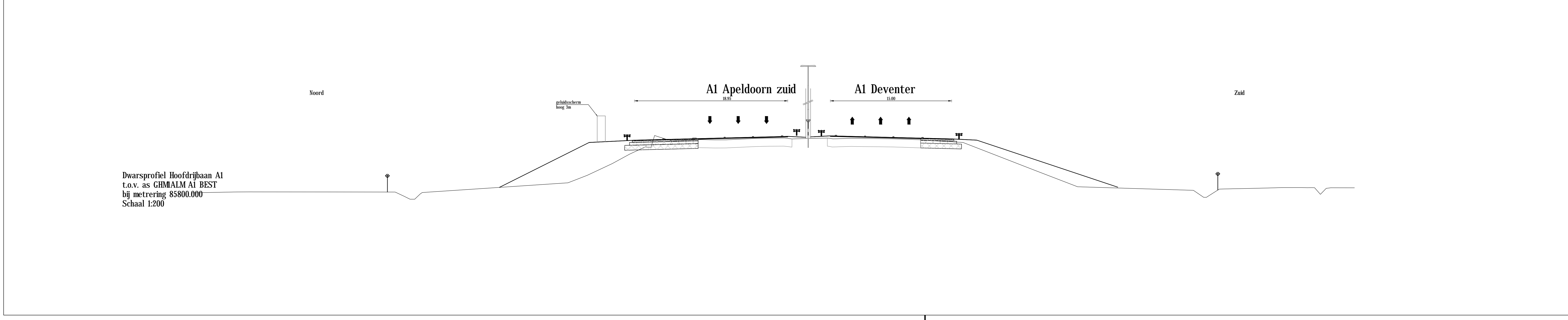
### Legenda doorsnede

- Bestaande situatie
- Nieuwe situatie
- Nieuwe geleiderrail
- Nieuwe verharding
- kunstwerk
- Bestaande verharding
- Weg as (lengteprofiel)
- TB grens

### Legenda Lengteprofiel

- bestaande situatie
- nieuwe situatie
- kunstwerk

0 25 50 75 100m  
\* schaalbak alleen voor situatie 1:2500



Situering bladen  
SCHAAL 1:35000

Ontwerp Tracébestuit

**AI Apeldoorn-Azelo**

km. 84900-87300

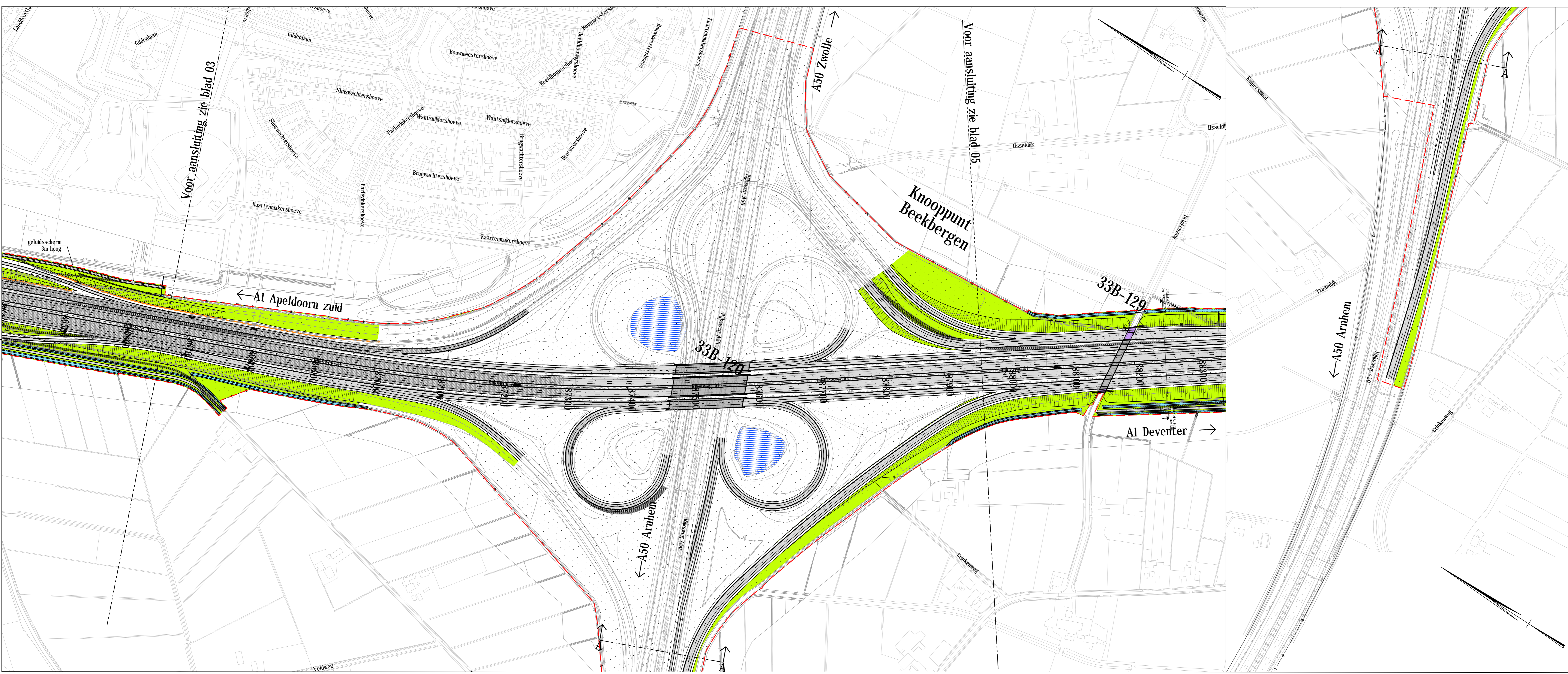

Definitief

kaartblad  
03 van 26

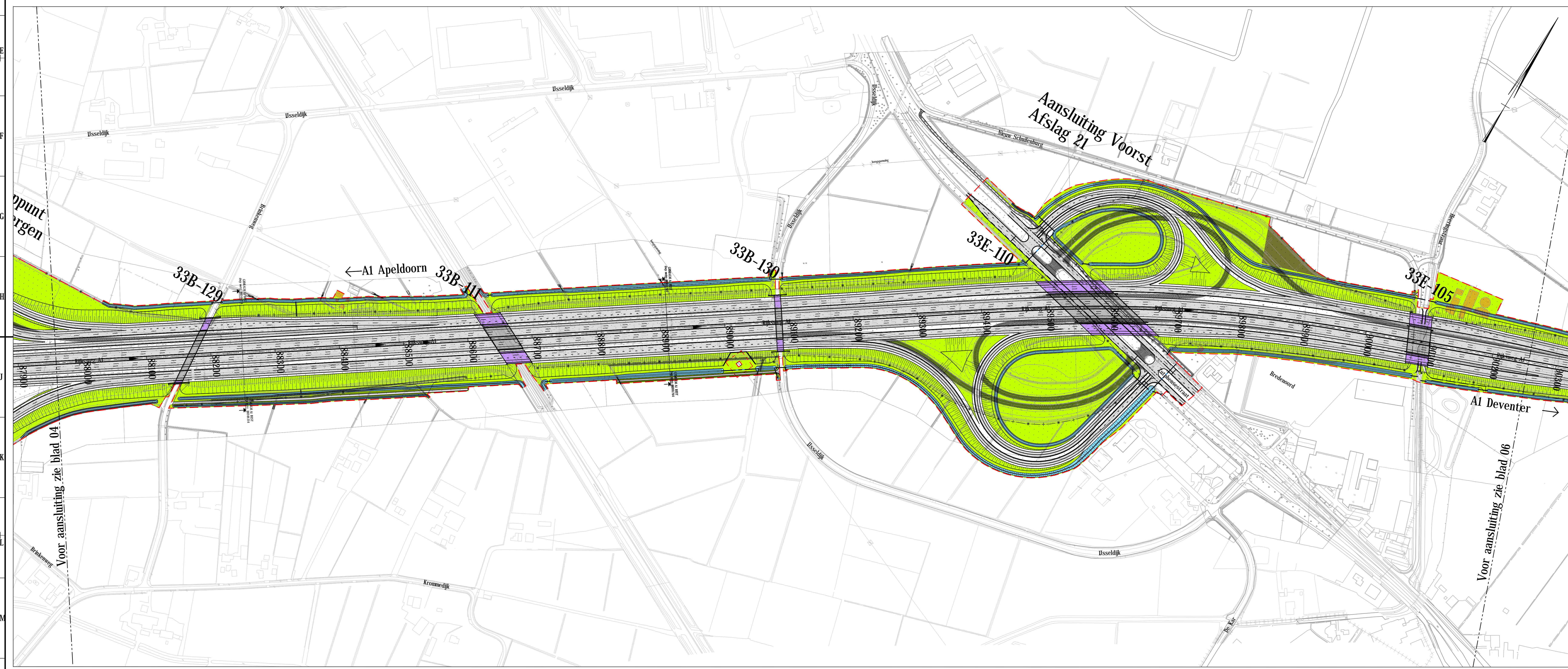

schaal 1:2500  
juni 2017

format A0









### Legenda situatie

- Maatregelvlak verkeersdoelenden
- Maatregelvlak verkeersdoelenden, zone wegverharding
- Maatregelvlak verkeersdoelenden, zone geluidreducerend asfalt
- Maatregelvlak verkeersdoelenden, zone kunstwerk (bestaand)
- Maatregelvlak verkeersdoelenden, zone kunstwerk (nieuw of aanpassen)
- Maatregelvlak landschappelijke inpassing
- Maatregelvlak ecologische inpassing
- Maatregelvlak waterhuishouding
- Maatregelvlak agrarische bestemming
- Waterberging
- Te amoveren wegen
- Te amoveren objecten
- Geluidverende voorziening
- Duiker
- Bestaande grens rijksgrond
- TB grens

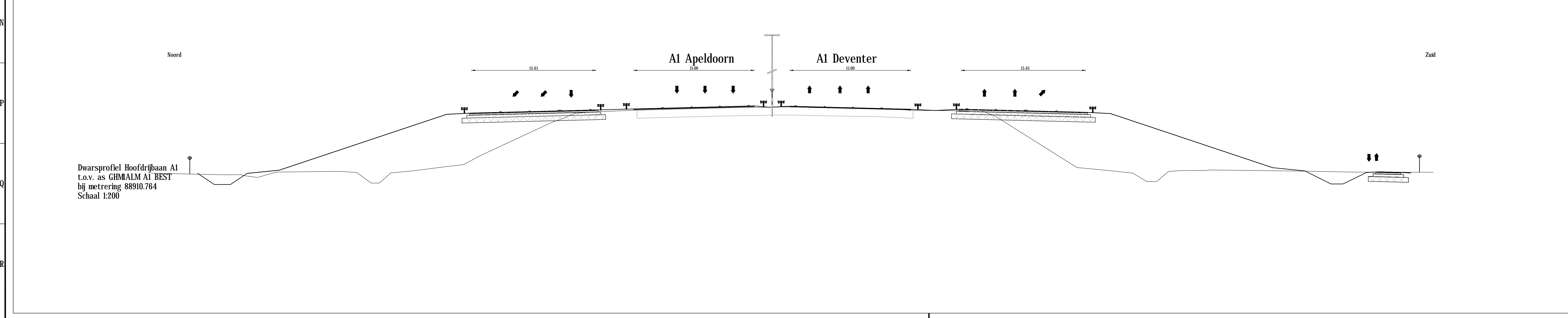
### Legenda doorsnede

- Bestaande situatie
- Nieuwe situatie
- Nieuwe geleiderail
- Nieuwe verharding
- kunstwerk
- Bestaande verharding
- Weg as (lengteprofiel)
- TB grens

### Legenda Lengteprofiel

- bestaande situatie
- nieuwe situatie
- kunstwerk

0 25 50 75 100m  
\* schaalbak alleen voor situatie 1:2500



Situering bladen  
SCHAAL 1:50000

Ontwerp Tracébestuur

AI Apeldoorn-Azelo

km. 88000-90200

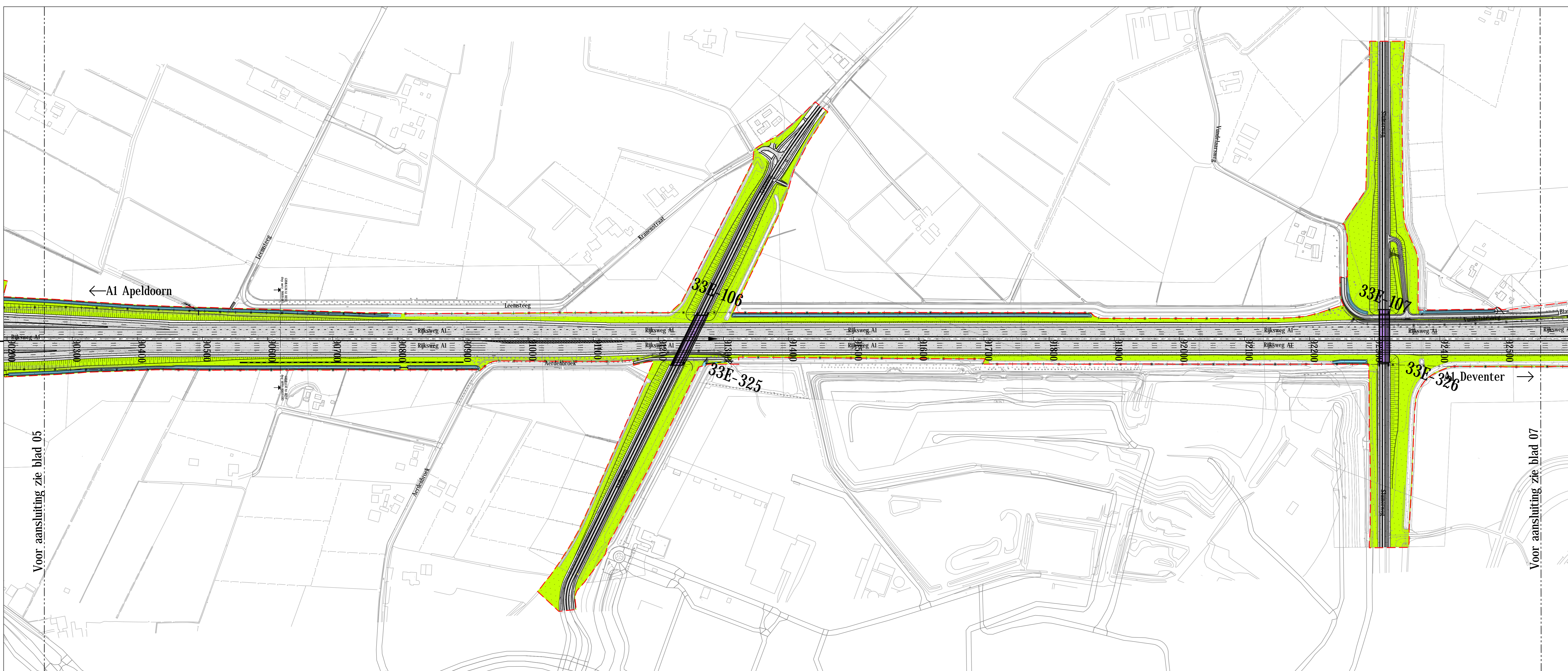

Definitief

kaartblad  
05 van 26

schaal 1:2500  
formaat A0

jun 2017





**Legenda situatie**

- Maatregelvlak verkeersdoelenden
- Maatregelvlak verkeersdoelenden, zone wegverharding
- Maatregelvlak verkeersdoelenden, zone gelidreducerend asfalt
- Maatregelvlak verkeersdoelenden, zone kunstwerk (bestaand)
- Maatregelvlak verkeersdoelenden, zone kunstwerk (nieuw of aanpassen)
- Maatregelvlak landschappelijke inpassing
- Maatregelvlak ecologische inpassing
- Maatregelvlak waterhuishouding
- Maatregelvlak agrarische bestemming
- Waterberging
- Te amoveren objecten
- Te amoveren objecten
- Gelidverende voorziening
- Duiker
- Bestaande grens rijksgrondom
- TB grens

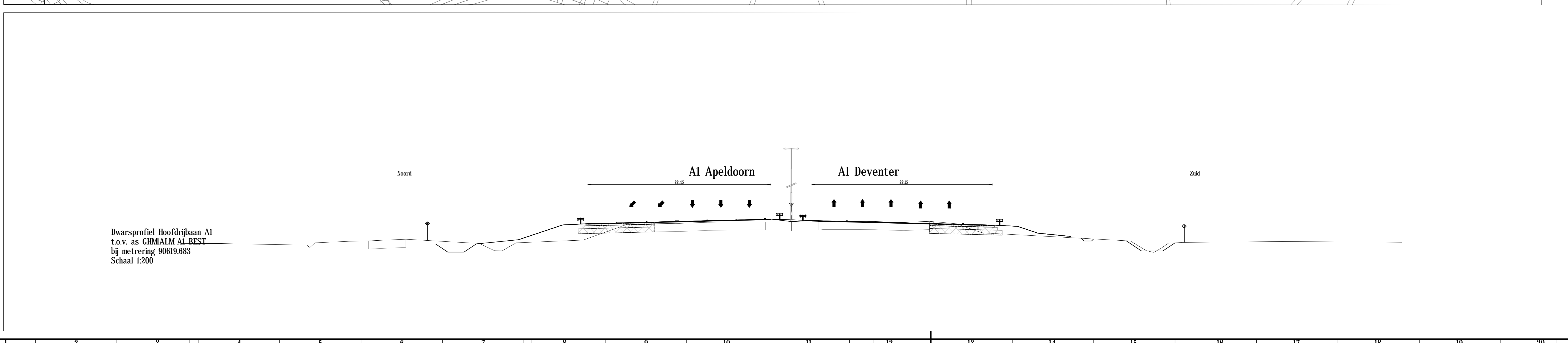
**Legenda doorsnede**

- Bestaande situatie
- Nieuwe situatie
- Nieuwe geleidelal
- Nieuwe verharding
- kunstwerk
- Bestaande verharding
- Weg as (lengteprofiel)
- TB grens

**Legenda Lengteprofiel**

- bestaande situatie
- nieuwe situatie
- kunstwerk

0 25 50 75 100m  
\* schaalbak alleen voor situatie 1:2500



**Situering bladen**  
SCHAAL 1:35000

**Ontwerp Tracébestuit**

**A1 Apeldoorn-Azelo**

km. 90200-92500

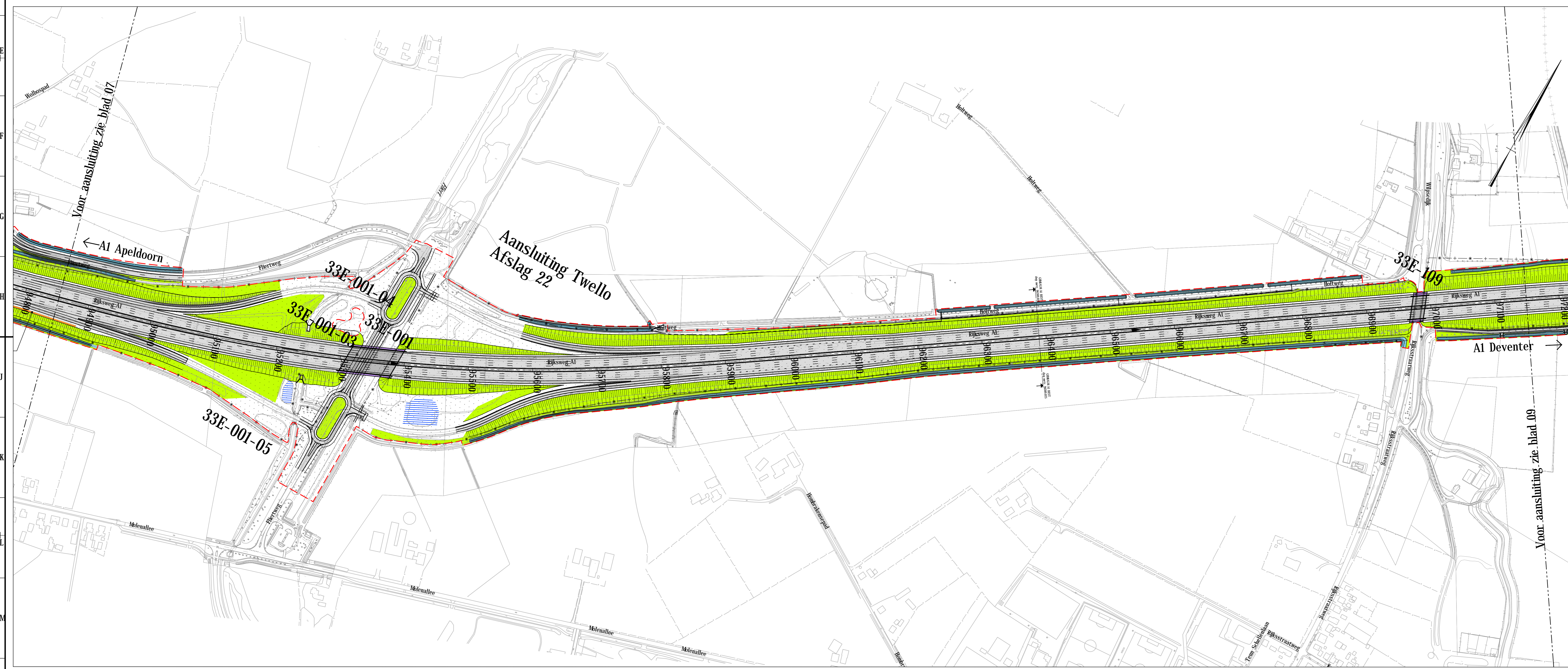

**Definitief**

kaarblad  
06 van 26  
schaal 1:2500  
formaat A0  
juni 2017









### Legenda situatie

- Maatregelvlak verkeersdoelenden
- Maatregelvlak verkeersdoelenden, zone wegverharding
- Maatregelvlak verkeersdoelenden, zone geluidreducerend asfalt
- Maatregelvlak verkeersdoelenden, zone kunstwerk (bestaand)
- Maatregelvlak verkeersdoelenden, zone kunstwerk (nieuw of aanpassen)
- Maatregelvlak landschappelijke inpassing
- Maatregelvlak ecologische inpassing
- Maatregelvlak waterhuishouding
- Maatregelvlak agrarische bestemming
- Waterberging
- Te amoveren wegen
- Te amoveren objecten
- Geluidverende voorziening
- Duiker
- Bestaande grens rijksgrond
- TB grens

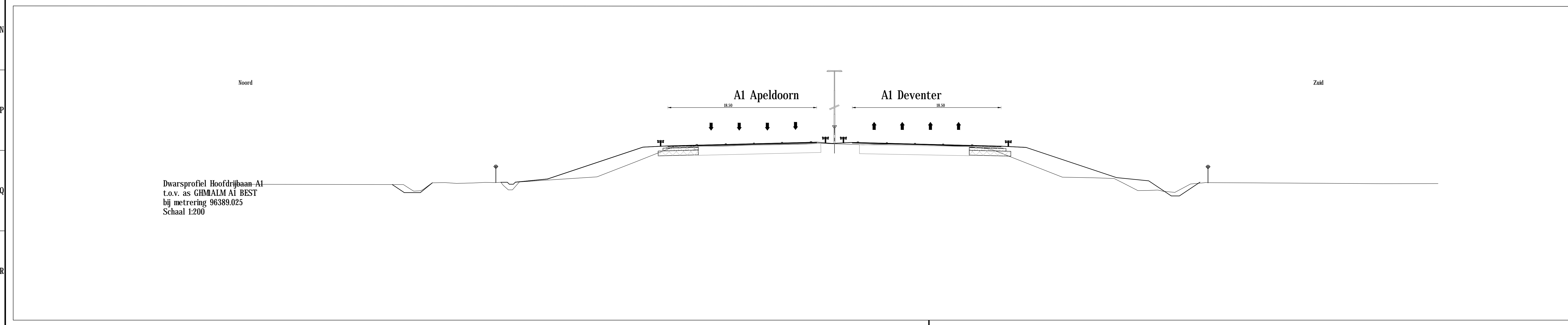
### Legenda doorsnede

- Bestaande situatie
- Nieuwe situatie
- Nieuwe geleidelijn
- Nieuwe verharding
- kunstwerk
- Bestaande verharding
- Weg as (lengteprofiel)
- TB grens

### Legenda Lengteprofiel

- bestaande situatie
- nieuwe situatie
- kunstwerk

0 25 50 75 100m  
\* schaalbak alleen voor situatie 1:2500



Situering bladen  
SCHAAL 1:35000

Ontwerp Tracébestuit

**A1 Apeldoorn-Azelo**

km. 94800-97100

Definitief

kaartblad  
08 van 26

schaal 1:2500  
juni 2017

format A0

Dwarsprofiel Hoofdringbaan A1  
t.o.v. as GHM/A1M A1 BEST  
bij mettering 96389.025  
Schaal 1:200



