

Legenda

- - - OTB-grens
- nieuwe watergang met scheidingslip slootode
- DU-38 ● nieuwe duiker met nummer
- - - nieuwe verzamelleiding HWA / IT-riool
- afwateringsvlak
- nieuwe grondwerklijn
- - - bestaande afvoerleiding kolken ed.
- - - bestaande duiker
- watergang dempen
- bestaande watergang
- - - dempen droog vallende sloot greppel

Waterplan

Al Apeldoorn-Azelo

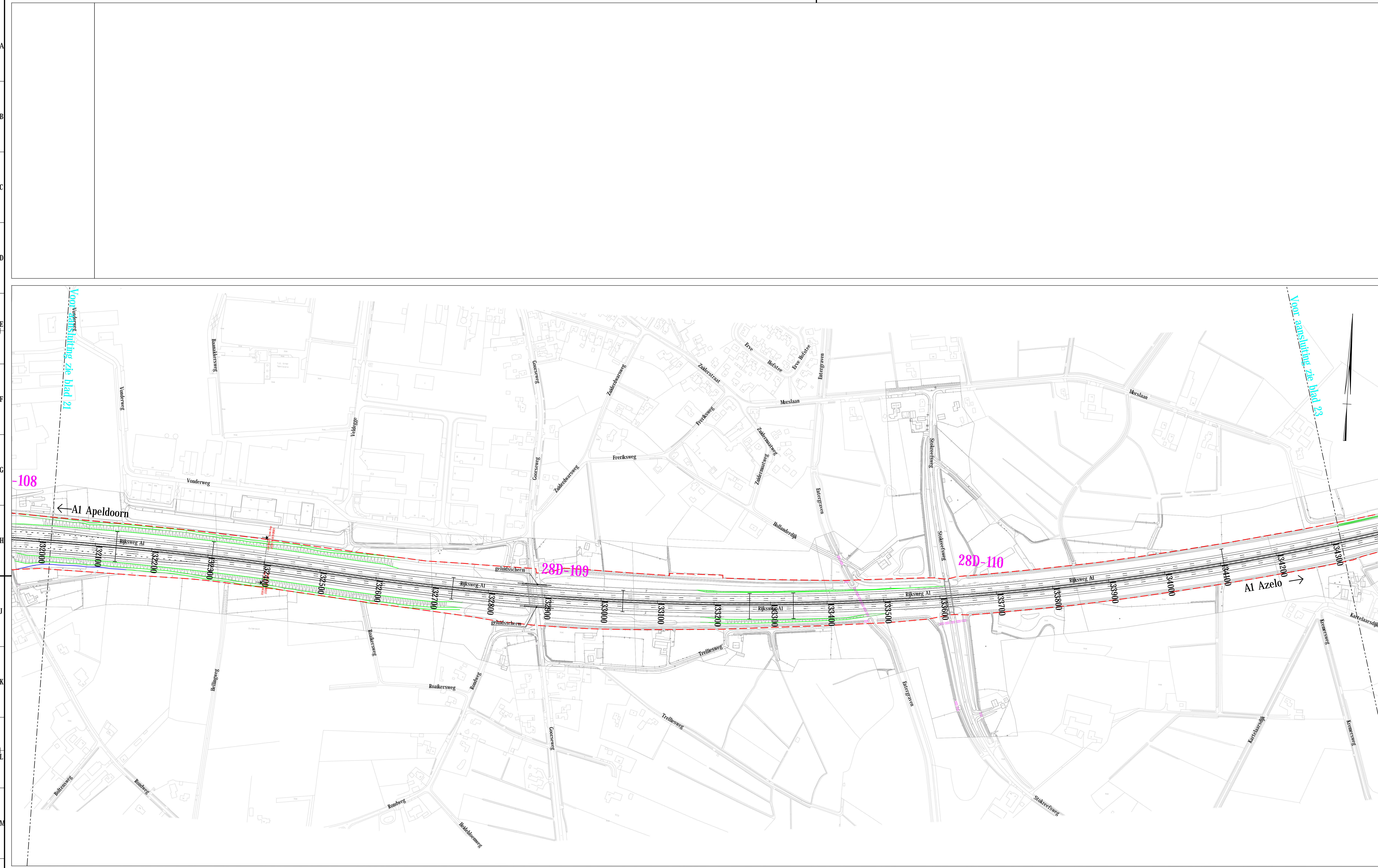
km. 129700-132000

Definitief

kaartblad
21 van 26

schaal 1:2500 formaat A0

junij 2017



Waterplan

A1 Apeldoorn-Azelo


km. 132000-134300

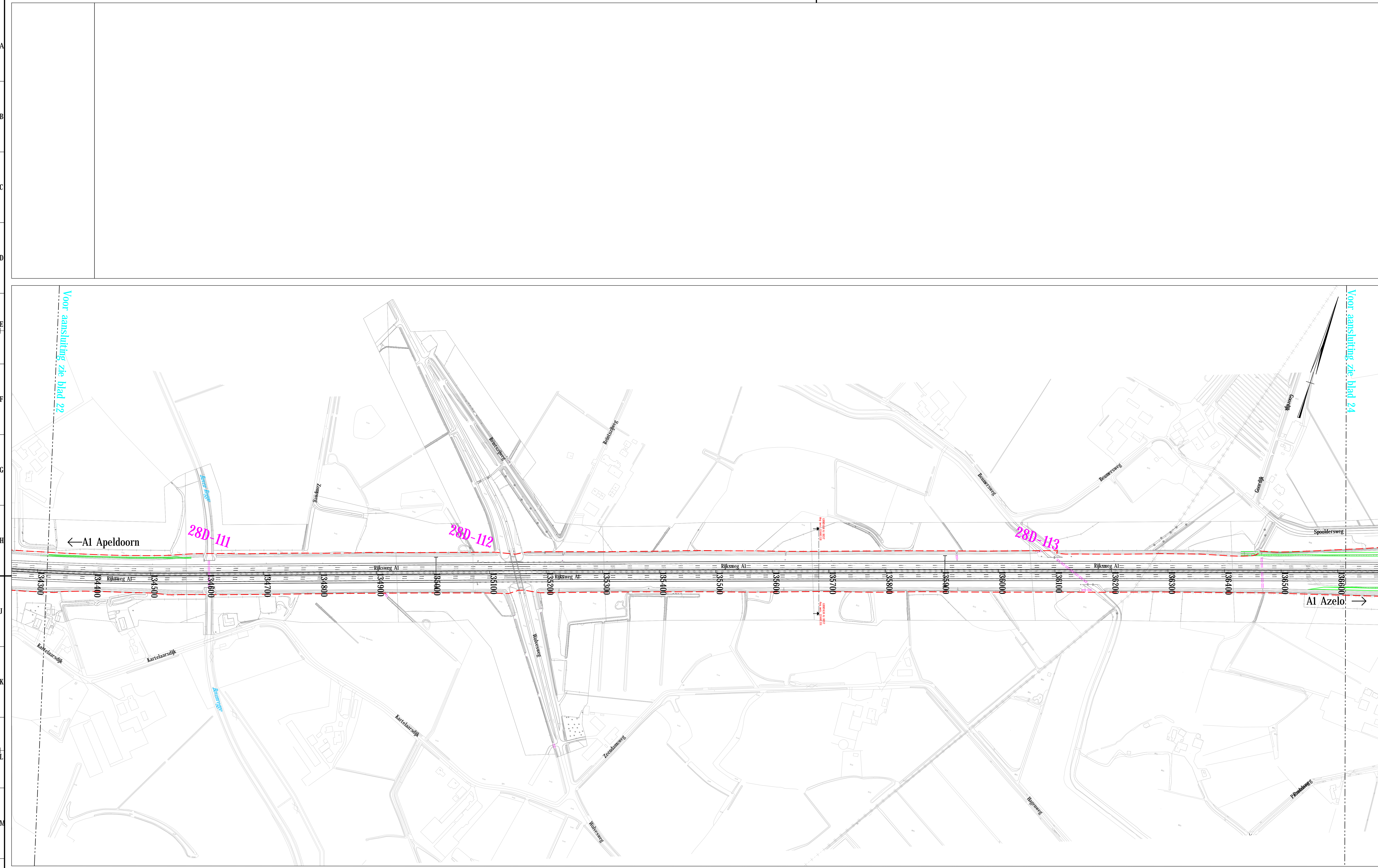
Definitief

kaartblad
22 van 26

schaal 1:2500 formaat A0

junij 2017





Voor aansluiting zie blad 22

Voor aansluiting zie blad 24

← A1 Apeldoorn

A1 Azelo →

Legenda

- - - OTB-grens
- DU-38 ——— nieuwe watergang met scheidinglijn slootcode
- ——— nieuwe duiker met nummer
- - - - - nieuwe verzameling HWA / IT-riool
- afwateringsvlak
- nieuwe grondveerlijn
- - - - - bestaande afvoerleiding kolken ed.
- — — bestaande duiker
- — — watergang dempen
- — — bestaande watergang
- - - - - dempen droog vallende sloot greppel

Waterplan

A1 Apeldoorn-Azelo

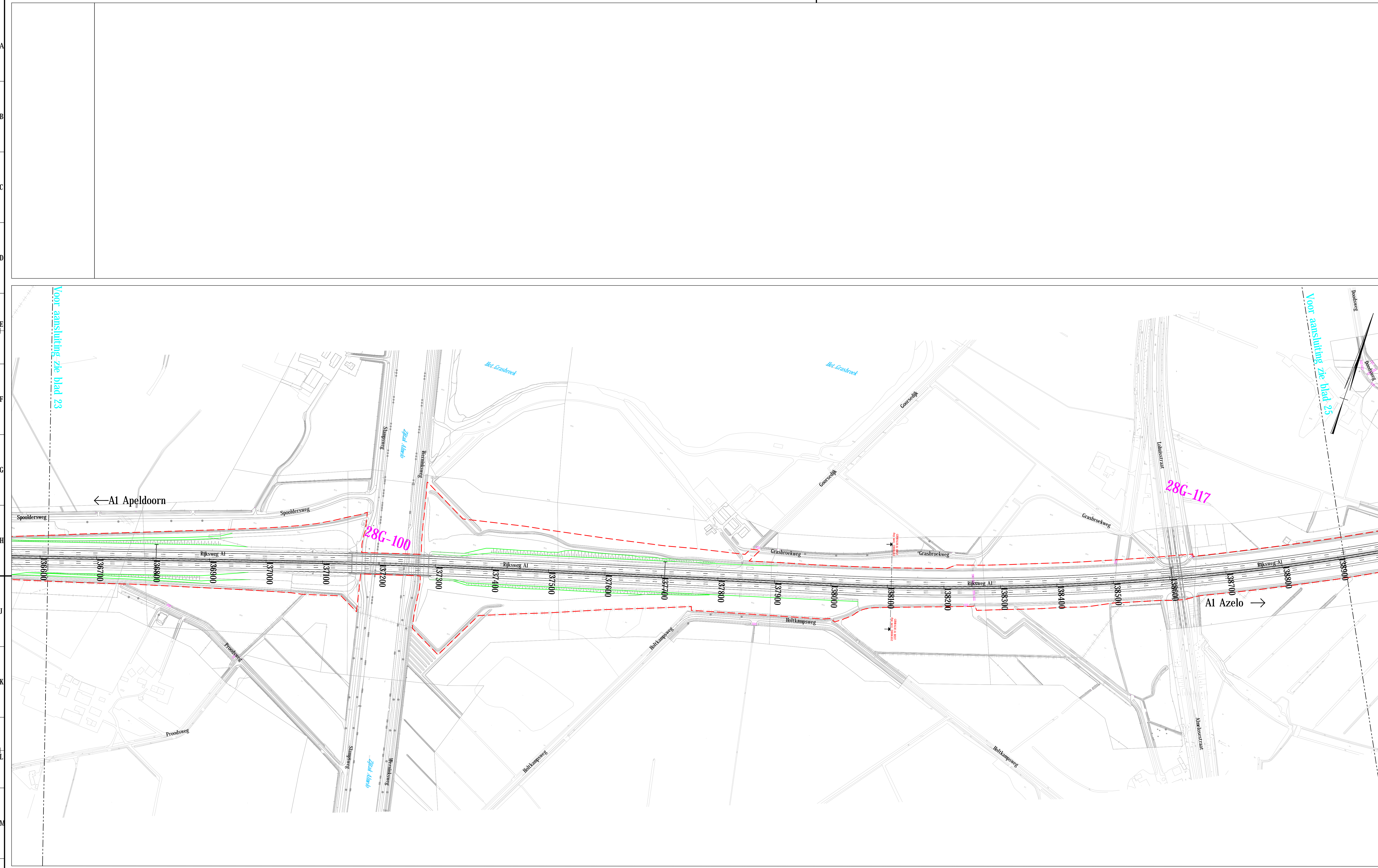
km. 134300-136600

Definitief

kaartblad
23 van 26

schaal 1:2500 formaat A0

juni 2017



Legenda

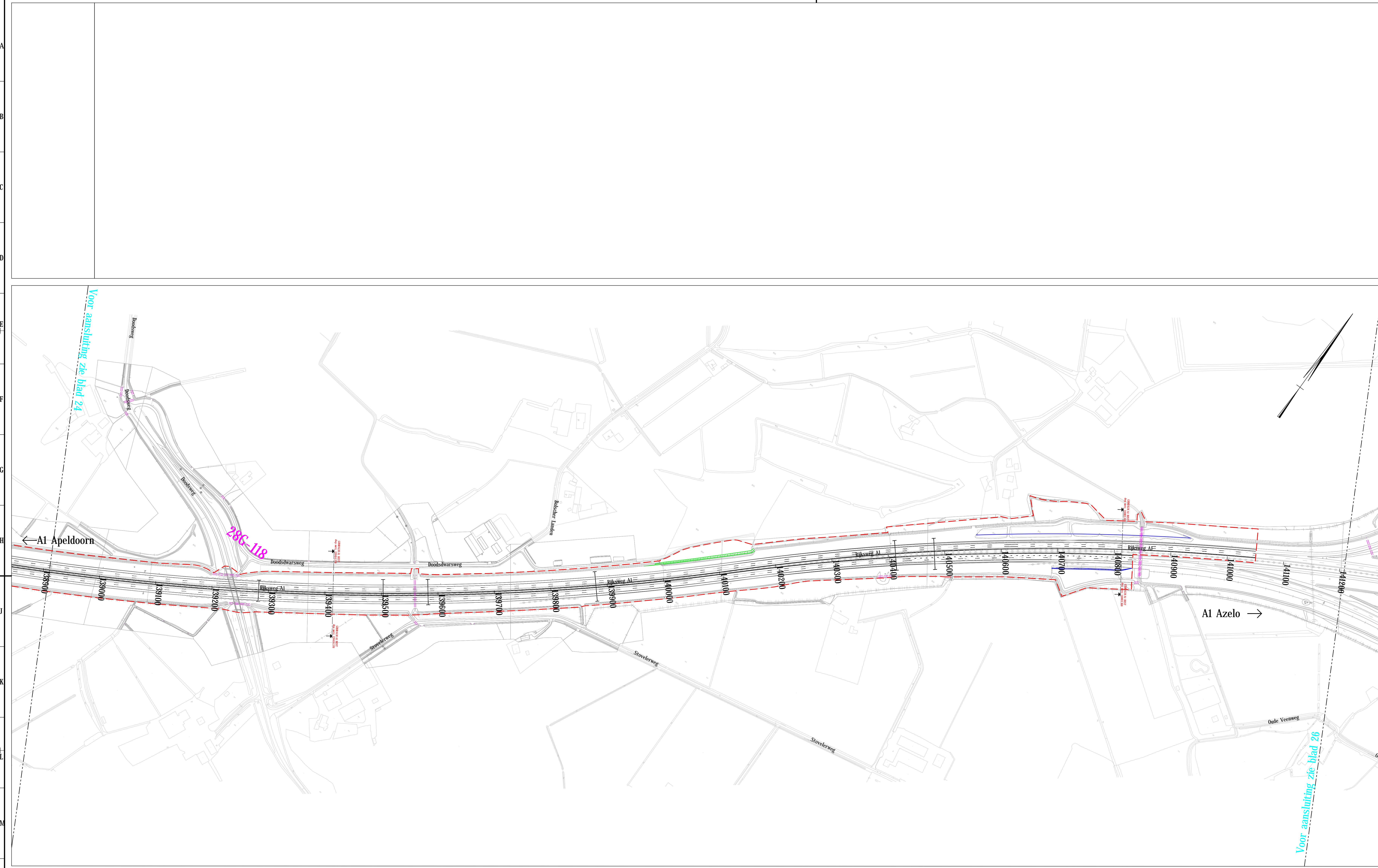
- OTB-grens
- nieuwe watergang met schiedingslijp slootcode
- nieuwe duiker met nummer
- nieuwe verzameling HWA / IT-riool
- afwateringsvlak
- nieuwe grondveerklips
- bestaande afvoerleiding kolken ed.
- bestaande duiker
- watergang dempen
- bestaande watergang
- dempen droog vallende sloot greppel

Waterplan

AI Apeldoorn-Azelo
 km. 136600-138900

Definitief

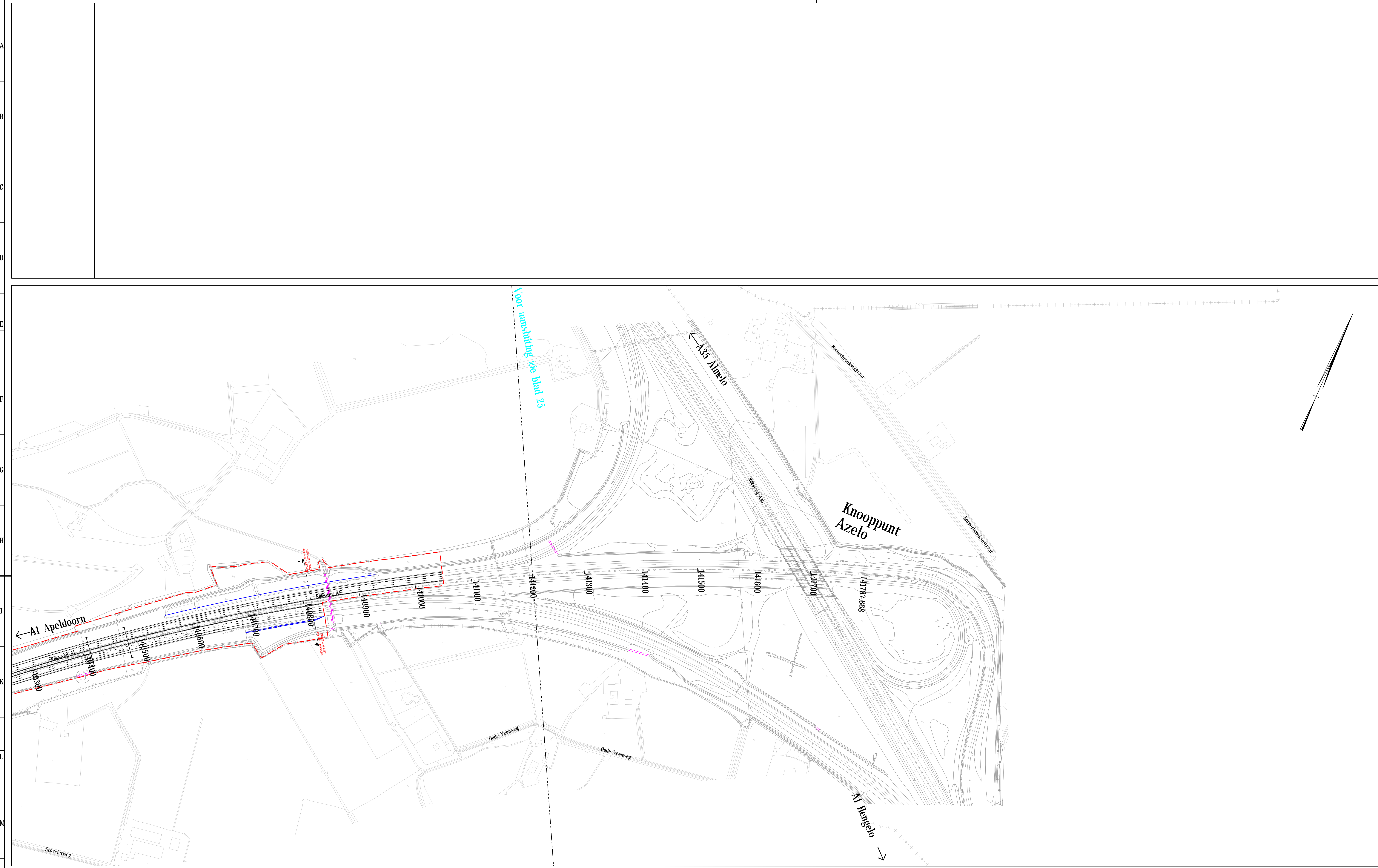
	kaartblad 24 van 26
schaal 1:2500 juni 2017	formaat A0



Legenda

- - - OTB-grens
- nieuwe watergang met scheidinglip slootode
- nieuwe duiker met nummer
- - - nieuwe verzameling HWA / IT-riool
- afwateringsvlak
- nieuwe grondverklip
- - - bestaande afvoerleiding kolken ed.
- - - bestaande duiker
- watergang dempen
- bestaande watergang
- - - dempen droog vallende sloot greppel

Waterplan	
AI Apeldoorn-Azelo	
km. 138900-141000	Definitief
	kaartblad 25 van 26
schaal 1:2500 juni 2017	formaat A0



Legenda

- - - OTB-grens
- nieuwe watergang met scheidingslip slootcode
- nieuwe duiker met nummer
- - - nieuwe verzameling HWA / II-riool
- afwateringsvlak
- nieuwe grondveerklips
- - - bestaande afvoerleiding kolken ed.
- - - bestaande duiker
- watergang dempen
- bestaande watergang
- - - dempen droog vallende sloot greppel

Waterplan	
A1 Apeldoorn-Azelo	
km. 141000-141787	Definitief
	kaartblad 26 van 26
schaal 1:2500 juni 2017	formaat A0