



2011

## **Missie**

De Commissie voor de milieueffectrapportage (m.e.r.) is een onafhankelijke adviescommissie van deskundigen. Zij adviseert overheden, nationaal en internationaal, over de kwaliteit van milieueffectrapportages. Zo wil zij een bijdrage leveren aan de kwaliteit van besluitvorming. Haar uitgebreide kennis van m.e.r. stelt de Commissie beschikbaar aan iedereen.

## **Terminologie**

Nederland kent twee typen milieueffectrapportage:

- project-m.e.r. levert de informatie, waardoor het milieubelang een volwaardige rol speelt bij besluiten over projecten met grote milieugevolgen. Het milieueffectrapport (MER) laat zien wat een initiatief betekent voor het milieu en welke alternatieven minder nadelige gevolgen hebben;
- plan-m.e.r. is gericht op milieubeoordeling van plannen en programma's zodat er al in de strategische fase aandacht is voor het milieu.



Commissie voor de  
milieueffectrapportage

2011

## colofon

ISBN 978 90 421 3441 6

© 2012, Commissie voor de milieueffectrapportage

Alle rechten voorbehouden. Niets uit deze uitgave mag worden verveelvoudigd en/of openbaar gemaakt door middel van druk, opname in een geautomatiseerd gegevensbestand, fotokopie, microfilm of welke andere wijze dan ook, zonder voorafgaande toestemming van de Commissie voor de m.e.r.

**Vormgeving en realisatie:** Ontwerpbureau Suggestie & Illusie, Utrecht

**Redactie:** Heleen Boerman en Sara Groenendijk (Commissie voor de m.e.r.)

**Eindredactie:** Tanja Veenstra, Utrecht

**Fotografie:** Sijmen Hendriks, Utrecht; p. 5 Redmar Kruithof; p. 35 Arend Kolhoff; p. 36 Arte Color, Hye Jung Lee; p. 39 Shutterstock

### Bezoekadres

Commissie voor de milieueffectrapportage  
Arthur van Schendelstraat 800  
3511 ML Utrecht

### Postadres

Postbus 2345  
3500 GH Utrecht

t 030-2347666

f 030-2331295

e mer@eia.nl

w www.commissiemer.nl

Het Jaarverslag 2011 is gedrukt op Cocoon Silk.

# inhoud

|                    |                                      |
|--------------------|--------------------------------------|
| Voorwoord          | 4                                    |
| Cijfers & feiten   | 7, 8, 14, 21, 22, 29, 30, 33, 34, 38 |
| Aan het woord      | 10, 15, 20, 27, 28, 31, 36           |
| M.e.r. en ...      | 11, 18, 24                           |
| Project uitgelicht | 9, 12, 19, 23, 37                    |
| Internationaal     | 17, 26, 52                           |
| Blik op 2012       | 32, 40                               |
| In beeld           | 6, 13, 16, 25, 35, 39                |
| Bijlagen           | 41-51                                |

# voorwoord

Dames en heren,

Meer vrijwillig aangevraagde advisering en een verbeterde kennisfunctie van de Commissie zijn voor mij de meest opmerkelijke ontwikkelingen van 2011. Met de gewijzigde m.e.r.-wetgeving per 1 juli 2010 nam het aandeel verplichte advisering af, met name bij het vaststellen van reikwijdte en detailniveau van het milieueffectrapport. Onverstandig, want een goede start blijkt vaak bepalend voor een succesvolle milieueffectrapportage en een dito planvormingstraject. Het is dan ook bemoedigend dat veel bevoegde gezagen zich vrijwillig tot ons wenden om in deze fase mee te denken via een adviestraject. Met deze vorm van advisering en de door het ministerie van Infrastructuur en Milieu (IenM) mogelijk gemaakte, versterkte inzet op onze kennisfunctie voorzien we in de behoefte aan informatie en praktijkervaring. In 2011 is ons pakket aan kennisproducten verbreed, met voor ieder toegankelijke workshops rond m.e.r.-thema's. Deze verbreding zetten we in 2012 voort.

2011 was ook het jaar van 25 jaar milieueffectrapportage. Een periode waarin m.e.r. haar meerwaarde bewees, zo blijkt uit onderzoek in opdracht van IenM. Wel blijft een belangrijke vraag hoe m.e.r., behalve als toetsinstrument, beter in te zetten is als een in de planvorming geïntegreerd hulpmiddel. Wij zien daarvoor mogelijkheden en starten in 2012, samen met bevoegde gezagen, initiatiefnemers en adviesbureaus, experimenten met een meer procesgerichte toepassing van m.e.r. Daarbij past ook een andere rol van de Commissie: minder accent op toetsing van het eindproduct (MER), meer nadruk op meedenken tijdens het m.e.r.-traject. Deze integratie van m.e.r. in planvorming sluit aan bij een van de doelen voor een nieuwe *Omgevingswet*. Ook aan een ander doel, de integratie van toetsen, werken we graag mee. In de praktijk zien we immers vaak dat afzonderlijke toetsen, zoals voor natuur, tot inefficiënte en niet-effectieve besluitvorming leiden.

Zorg heb ik over het schrappen van kaderstellende plannen in de *Omgevingswet*, waarin een integrale afweging van belangen plaatsvindt. Een globale omgevingsvisie van Rijk, provincie



of gemeente, met uitwerking in algemene regels, geeft onvoldoende sturing aan concrete projecten. Discussies over nut, noodzaak en locatiekeuze schuiven dan door naar het niveau van individuele projecten, waar deze afweging vaak niet gemaakt kán worden. Als de overheid onvoldoende kaders stelt, leidt dit tot meer in plaats van minder m.e.r. Dat kan niet de bedoeling zijn.

Verheugend is dat het ministerie van Buitenlandse Zaken eind 2011 besloot opnieuw een vijfjarenovereenkomst ontwikkelingssamenwerking met de Commissie af te sluiten. We beschouwen dat als een bevestiging van het belang van ons werk voor het integreren van milieu en klimaat in de economische groei van ontwikkelingslanden.

Waar het Westen op dit moment kampt met een financiële crisis, groeien de economieën van veel ontwikkelingslanden gestaag door. Maar vaak gebeurt dat op weinig duurzame wijze en de negatieve gevolgen daarvan manifesteren zich steeds meer. Gevolgen voor de landen zelf, maar ook voor Nederlandse bedrijven die qua investeringen afhankelijk zijn van duurzame beschikbaarheid van grondstoffen, energie en water. Het is een uitdaging om deze gang van zaken, met inzet van onze kennis en ervaring, de komende jaren om te buigen.

Behalve naar deze vorm van ontwikkelingssamenwerking kijk ik uit naar de activiteiten die vallen onder ons nieuwe *Government to Government*-programma met China, gericht op de ontwikkeling van plan-m.e.r. Net als in Nederland, is plan-m.e.r. in China wettelijk verplicht en de ontwikkeling ervan is in volle gang. Deze samenwerking zie ik als een kans om van elkaar te leren hoe we milieueffectrapportage in strategische planning zo effectief mogelijk kunnen maken.

**Niek Ketting,**  
*voorzitter Commissie voor de milieueffectrapportage*

Het samenwerkingsverband Regio Eindhoven stelde een structuurvisie op voor groen-blaauwe invulling van het gebied tussen Eindhoven en Helmond. Het milieueffectrapport toont knelpunten en oplossingen voor natuur, landschap en recreatie.





## ADVIES IN 2011

In 2011 bracht de Commissie in totaal 208 adviezen uit, 22 procent minder dan in 2010. Vanaf 2010 is daarmee sprake van een dalend aantal adviezen per jaar:

- 30 adviezen reikwijdte & detailniveau project-m.e.r. of combinatie plan- en project-m.e.r.;
- 31 adviezen reikwijdte & detailniveau plan-m.e.r.;
- 62 toetsingsadviezen project-m.e.r. of combinatie plan-/project-m.e.r.;
- 68 toetsingsadviezen plan-m.e.r.;
- 17 overige adviezen.

Er zijn 68 adviezen uitgebracht over reikwijdte & detailniveau (R&D), tegen 132 in 2010. Opnieuw is vooral bij project-m.e.r.

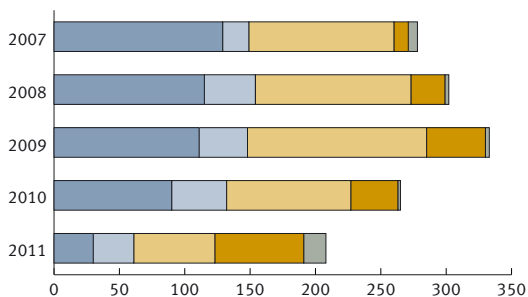
minder geadviseerd, als gevolg van de *Wet modernisering m.e.r.* (1 juli 2010) die advies van de Commissie in deze fase facultatief maakte.

Het aantal toetsingsadviezen bleef ongeveer gelijk. Opvallend is de toename van plan-m.e.r.-toetsingen: van 36 in 2010 naar 68 in 2011: een verwachte verschuiving, eveneens toe te schrijven aan de *Wet modernisering m.e.r.* die toetsing van plan-m.e.r. door de Commissie verplicht stelt.

Vrijwillig aangevraagd advies bleef met 84 gevallen in 2011 vrijwel gelijk aan 2010 (85).

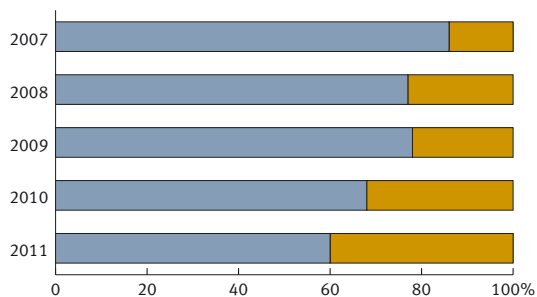


## AANTAL EN TYPE UITGEBRACHTE ADVIEZEN 2007-2011



- Reikwijdte & detailniveau project-m.e.r. of combinatie plan- en project-m.e.r.
- Reikwijdte & detailniveau plan-m.e.r.
- Toetsingsadviezen project-m.e.r. of combinatie plan- en project-m.e.r.
- Toetsingsadviezen plan-m.e.r.
- Overige adviezen

## VERPLICHTE VERSUS VRIJWILLIGE INSCHAKELING 2007-2011



- Verplicht
- Vrijwillig

## ADVIES AAN OVERHEDEN

Gemeenten zijn de grootste afnemers van advies door de Commissie. In 2011 steeg het aandeel advisering aan gemeenten met 10 procent ten opzichte van advisering aan Rijk en provincie.

Van de adviezen was in 2011:

- 68 procent gericht aan gemeenten (tegen 58% in 2010);
- 20 procent aan provincies (tegen 27% in 2010);
- 12 procent aan het Rijk (tegen 14% in 2010).

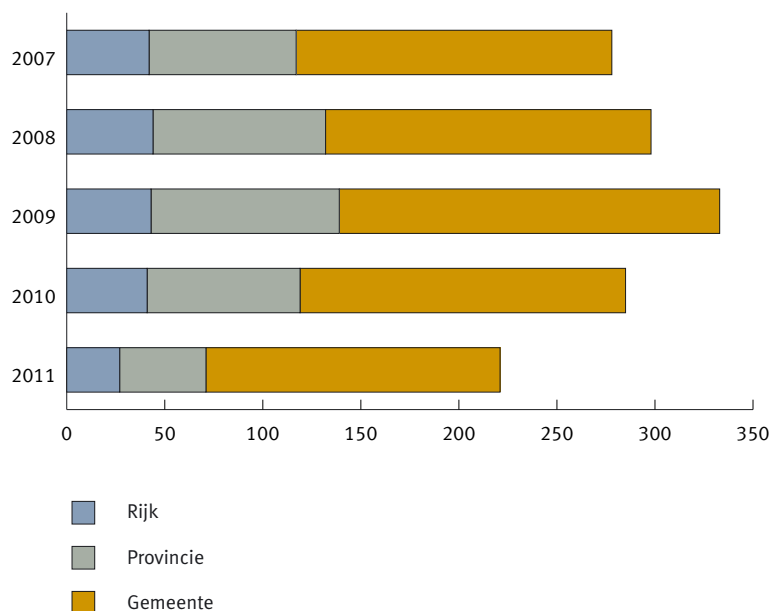


## ZIENSWIJZEN

Zienswijzen en adviezen neemt de Commissie sinds 1 juli 2010 niet langer automatisch mee in haar advies. Het bevoegd gezag kan er wel om vragen, en dat gebeurt ook. Belangrijkste reden om dat te doen is transparantie.

In 2011 nam de Commissie in 82 procent van de R&D-adviezen en in 73 procent van de toetsingsadviezen zienswijzen en adviezen mee. Zienswijzen creëren draagvlak voor het besluit. En als ze specifieke informatie bevatten, kan de Commissie de kwaliteit van haar advisering verbeteren.

## ADVISERING OVERHEDEN 2007-2011



# Programmatische Aanpak Stikstof (PAS)

### Project

Veehouderijen, verkeer en industrie veroorzaken een toename van stikstofdepositie. In de meeste natuurgebieden is die depositie daardoor te hoog. Om economische ontwikkeling mogelijk te maken, zal zij omlaag moeten. *De Programmatische Aanpak Stikstof (PAS)* is een middel om de impasse tussen economische ontwikkeling en natuurbescherming op te lossen.

### Advies

De Commissie adviseerde tussentijds over de PAS aan het ministerie van Economie, Landbouw en Innovatie. Zij vindt het een juiste en werkbare aanpak en adviseerde de aanpak concreter te maken door:

- een termijn te noemen voor het behalen van natuurdoelen;
- tussentijds bij te sturen als de doelen in gevaar komen (monitoring);
- helder te maken welke landelijke maatregelen mogelijk zijn, zodat provincies en gemeenten weten wat ze te doen staat;
- de aanpak van het Rijk af te stemmen op de reeds bestaande aanpak van provincies.

Verder adviseerde de Commissie verduidelijking van andere milieugevolgen dan stikstofdepositie, zoals effecten voor volksgezondheid (lucht, geluid en geur) en voor energieverbruik en landschap.

### Resultaat

Het ministerie betreft de aanbevelingen van de Commissie bij de verdere uitwerking van de PAS. In 2012 volgt publicatie van het definitieve programma. Dan zal de Commissie opnieuw advies geven.





“ Milieueffecten zouden veel meer op planniveau in beeld moeten komen, niet pas in de projectfase. Dat voorkomt stapeling van m.e.r.'s: liever één keer goed dan tien keer voor de Bühne! ”

Chris Kuijpers, directeur-generaal Ruimte en Water, ministerie van Infrastructuur en Milieu

# m.e.r.

## en het zilveren jubileum

Het jaar 1987: de Commissie voor de milieueffectrapportage geeft haar eerste advies. Het milieueffectrapport gaat minutieus onder de loep, onjuistheden en onvolledigheden komen op een groslijst die het bevoegd gezag in ontvangst neemt. Het jaar 2011: de Commissie stelt advies nummer 2.600 op. Na analyse van onjuistheden en onvolledigheden begint het echte werk pas. Wat speelt er in de omgeving? In de politieke besluitvorming? Wat vinden we in dat licht van de omissies in het rapport? Zijn die nog steeds relevant? Welke aanbevelingen kunnen het bevoegd gezag verder helpen?

Er is heel wat veranderd in een kwarteeuw. Niet alleen in de werkwijze van de Commissie, maar ook in de milieueffectrapportage zelf. In Nederland én in het buitenland; in ontwikkelde én in ontwikkelingslanden. M.e.r. is inmiddels wereldwijd ingevoerd en de evolutie is nog volop gaande:

- van projectgericht naar de complete keten: m.e.r. begint bij strategische afwegingen en zoomt dan in op projectbeslissingen;
- van milieu-instrument tot middel voor duurzame ontwikkeling: vooral in ontwikkelingslanden is m.e.r. niet compleet zonder analyse van de relatie tussen milieuverbetering, de sociale en de economische situatie;
- van kookboekprocedure tot geïntegreerd proces: m.e.r. is niet langer een apart instrument, maar onderdeel van het totale planningsproces;
- van effect naar institutie: vooral in ontwikkelingslanden is analyse en versterking van milieuorganisaties even belangrijk als effectvoorspelling.

M.e.r. is vandaag de dag kortom een ingeburgerd instrument, bekend bij bestuurders, professionals én belangengroepen. Met 25 jaar is de milieueffectrapportage volwassen; het leven ligt voor ons. We kijken ernaar uit!

# Afsluitdijk van de toekomst

### **Project**

Voor de structuurvisie *Toekomst Afsluitdijk* zijn strategische alternatieven onderzocht in een plan-MER en een kosteneffectiviteitsanalyse. De alternatieven zijn gebaseerd op integrale visies die eerder door marktpartijen zijn opgesteld. De gekozen oplossing, een ‘overslagbestendige dijk’, moet de veiligheid van de Afsluitdijk tot 2050 garanderen en ambities voor natuur, recreatie, duurzame energie en ruimtelijke kwaliteit invullen.

### **Advies**

De Commissie vond dat het milieueffectrapport qua detailniveau goed aansluit bij de te maken strategische keuze. Dit betekent vooral een kwalitatieve vergelijking van alternatieven op basis van kaartanalyse en *expert judgement*. De lezer krijgt snel een helder beeld van mogelijke gevolgen van alternatieven en varianten voor bijvoorbeeld Waddenzee en IJsselmeer, landschap en waterhuishouding.

### **Resultaat**

Het ministerie van IenM koos, onder meer op basis van het milieueffectrapport, voor een alternatief gericht op veiligheid. Hoe de ambities voor onder meer natuur en ruimtelijke kwaliteit invulling krijgen, is nog onduidelijk. De structuurvisie biedt hiervoor wel ruimte middels ‘ontwikkelingsperspectieven’. Deze worden nog uitgewerkt. De Commissie adviseerde hierbij aandacht te besteden aan de onderlinge samenhang van ambities en de ruimtelijke kwaliteit van het geheel.

In het milieueffectrapport voor herinrichting van de voormalige vliegbasis Soesterberg staat natuur centraal. Recreatiedruk en verbetering van natuurkwaliteit kunnen goed samengaan, maar uitwerking van 'maatregelen achter de hand' is noodzakelijk.



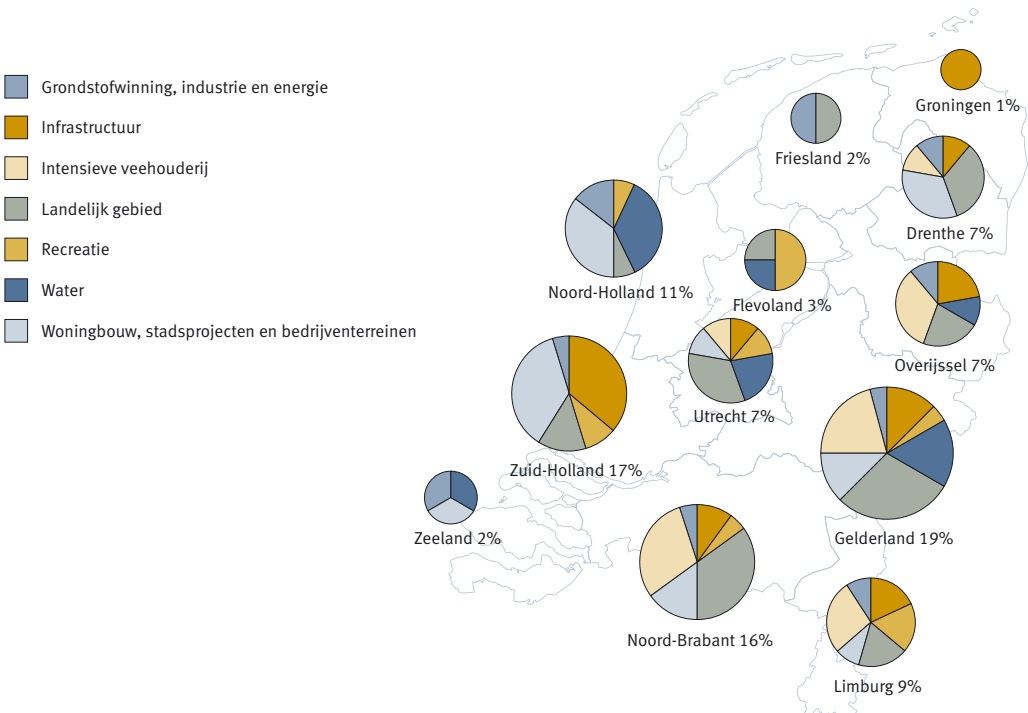
## TOETSINGSADVIEZEN

Bij projecten rond grondstofwinning, industrie en energie was in 2011 een daling te zien van toetsingsadviezen, van 18 naar 8 procent. Het aandeel toetsingsadviezen over infrastructuur, waaronder rijkswegen en provinciale wegen, steeg van 10 procent in 2010 naar 16 procent in 2011.

Opvallend is de afname van toetsingsadviezen in de provincies Groningen, Friesland en Noord-Brabant, van respectievelijk 6, 5 en 23 procent in 2010 naar 1, 2 en 16 procent in 2011. In Noord-Brabant bleef het aantal adviezen over intensieve veehouderij wel gelijk. Een daling in die provincie is vooral te zien bij recreatieve en watergerelateerde projecten. In Limburg nam het aandeel toetsingsadviezen juist enigszins toe, van 4 procent in 2010 tot 9 procent in 2011.



## GETOETSTE MILIEUEFFECTRAPPORTEN PER PROVINCIE 2011





▶

“Een van de belangrijkste dimensies van wat wij doen, is zorgvuldigheid: zowel procedureel als inhoudelijk. Dat is van groot belang in een tijd waarin alles ‘gisteren’ klaar moet zijn.”

Hans Ouwerkerk, voormalig burgemeester en scheidend plaatsvervangend voorzitter van de Commissie



◀

“Zonder de verplichting van milieueffectrapportage raakt het milieubelang waarschijnlijk ondergesneeuwd. Vaak krijgt toch degene die het hardst schreeuwt gelijk, en het milieu schreeuwt niet.”

Gerrit Blom, voormalig directeur-generaal bij Rijkswaterstaat en scheidend plaatsvervangend voorzitter van de Commissie



Aanpassing van de Ring Utrecht, 'draaischijf van Nederland', is een complex project: er zijn veel knoppen om aan te draaien. De gefaseerde m.e.r.-procedure zorgt voor een transparante trechtering van alternatieven.



# Azië, Zuid-Amerika en Europa

## **Azië**

In Pakistan herzien provincies hun milieuwetgeving na vergaande decentralisatie. De Commissie leverde hiervoor input, onder meer op basis van *EIA mappings*, uitgevoerd in 2010. In Vietnam zette de Commissie een ondersteuningstraject op rond introductie en toepassing van SEA+: een klimaatinclusief plan-m.e.r. dat vooraf plaatsvindt. Met China, dat m.e.r. steeds breder inzet voor ruimtelijke en sectorale plannen, is een nieuw *Government to Government*-samenwerkingsprogramma (G2G) gestart. En Indonesië vierde vorig jaar, net als Nederland, de 25<sup>e</sup> verjaardag van m.e.r. Een nationale m.e.r.-conferentie op Bali hielp bij het opstellen van nieuwe m.e.r.-wet- en -regelgeving. De Commissie droeg aan de discussie bij door het delen van haar nationale en internationale ervaring.

## **Zuid-Amerika**

Haar activiteiten in Zuid-Amerika bouwt de Commissie sinds 2011 af, aangezien het continent niet langer Nederlandse ‘partnerlanden’ voor ontwikkelingssamenwerking kent. De Commissie adviseerde over een strategisch plan voor *Vivir con el Agua*, in de Boliviaanse Beni-laaglanden. Uitgangspunt daarbij is dat de jaarlijks terugkerende wateroverlast niet te stoppen valt. ‘Leven met het water’ lijkt de meest vruchtbare insteek. De strategie die de Commissie adviseerde – een proactief en doorlopend plan-m.e.r.-proces – is voor Boliviaanse begrippen vernieuwend.

## **Europa**

In 2011 is het tweejarig G2G-samenwerkingsprogramma met Macedonië rond plan-m.e.r. vrijwel afgerond. Er zijn tal van activiteiten ontplooid, zoals workshops ter verbetering van plan-m.e.r.-wetgeving, ontwerp van een publieksparticipatieplan voor plan-m.e.r. voor Skopje-stad, alsook coaching en toetsing van een plan-m.e.r. voor het Prespa-meer. In Georgië heeft de Commissie onder meer een tweedaagse workshop *EIA mapping* verzorgd. Deze sterkte-zwakteanalyse van het m.e.r.-systeem is een goed uitgangspunt voor formulering van capaciteitsopbouwprogramma’s.



# m.e.r.

## en de rechter

Met de wijziging van het *Besluit m.e.r.* is op 1 april 2011 de modernisering van de m.e.r.-regelgeving afgerond en voldoet Nederland aan het Hofarrest van 15 oktober 2009. Toen werd Nederland veroordeeld vanwege onvoldoende invoering van de Europese m.e.r.-richtlijn. In de Nederlandse regelgeving is nu vastgelegd dat bij bepaalde kleinere projecten, vanwege locatiekeuze of verwachte effecten, toch een m.e.r.-beoordeling vereist is. In het geval van windturbines moeten bijvoorbeeld ook veiligheidsaspecten voor vliegverkeer en aanwezigheid van hoogspanningsmasten een rol spelen.

De nieuwe regelgeving leidde vergeleken met 2009 en 2010 tot een verdrievoudiging van jurisprudentie rond m.e.r.-beoordeling. Een groot deel daarvan had betrekking op intensieve veehouderij en bedrijventerreinen.

De uitspraken bleken sterk afhankelijk van argumenten die bezwaarmakers aanvoerden. De eenvoudige stelling 'Er moet een milieueffectrapport komen', blijken rechters niet zonder meer te accepteren. Zij verwachten goede onderbouwing of deskundigenonderzoek. Denk aan:

- cumulatie met andere projecten;
- emissies van een eerder vergunde situatie;
- effecten op Natura 2000-gebieden.

In 2011 liet het Europese Hof opnieuw van zich horen. Sloopwerkzaamheden moeten een rol spelen bij de vraag of een milieueffectrapport noodzakelijk is, luidde het oordeel. Verder bepaalde het Hof dat initiatiefnemers in het milieueffectrapport de belangrijkste alternatieven moeten schetsen.

Voor 2012 is wederom nieuwe regelgeving in de maak met gevolgen voor de m.e.r.-praktijk. Zo is begin 2012 een wetsvoorstel ingediend om de *Crisis- en herstelwet* voor onbepaalde tijd te verlengen. Bovendien is er zowel een nieuwe *Natuurwet* als een raamwet voor omgevingsrecht aangekondigd.

# Uitbreiding buizennetwerk

### **Project**

Het ministerie van Infrastructuur en Milieu stelt een structuurvisie op, als leidraad bij aanleg en uitbreiding van buisleidingtracés voor vervoer van gevaarlijke stoffen. Het gaat om aardgas, olie(producten), chemische stoffen en kooldioxide. Uniek aan deze structuurvisie is dat de tracés op twee niveaus worden vastgelegd. Op strategisch niveau blijkt welke buisleidingtracés vanuit nationaal belang cruciaal zijn. Mogelijkheden voor bundeling en benodigde ruimte komen hier in beeld. Op lokaal niveau krijgen de buisleidingen een plek in de gemeentelijke en provinciale bestemmingsplannen.

### **Advies**

Beide niveaus komen terug in het milieueffectrapport. De Commissie oordeelde in september 2011 dat het MER een goed abstractieniveau biedt voor de strategische keuze. Op lokaal niveau is het detailniveau op verschillende onderdelen echter onvoldoende.

Voor het vastleggen van de tracés houdt het milieueffectrapport rekening met veiligheidsrisico's van vervoer van aardgas, olie(producten) en kooldioxide. Risico's van andere chemische stoffen komen echter onvoldoende in beeld. Onduidelijk is verder of aanleg van leidingen door enkele natuurgebieden de beschermde natuurwaarden intact laat. Evenmin is rekening gehouden met aansluiting op buitenlandse tracés en mogelijke effecten daarop.

### **Resultaat**

De Commissie adviseerde de minister aanvullende informatie te geven voordat zij de structuurvisie vaststelt.



“ In Macedonië tref ik regelmatig zeer professionele, gemotiveerde mensen die het heel belangrijk vinden wat ze doen, maar die in moeilijke omstandigheden werken. Onze input brengt hun werk voor het voetlicht. ”

Bobbi Schijf, werkgroepsecretaris Internationaal bij de Commissie

## EVALUATIEMOMENTEN

De Commissie evalueert de doorwerking van haar advisering op drie verschillende momenten:

- wanneer het advies R&D is uitgebracht;
- wanneer de richtlijnen zijn vastgesteld;
- wanneer het milieueffectrapport is getoetst.

## KWALITEIT R&D-NOTITIES

De notitie over reikwijdte & detailniveau is voor de Commissie uitgangspunt voor het te geven advies R&D. In 83 procent van haar adviezen bracht de Commissie nieuwe elementen in ten opzichte van de R&D-notitie. Vaak hadden deze betrekking op nieuwe alternatieven of varianten (58%), onderbouwing van het voornemen (27%), gewenste informatie over natuurwaarden (25%), geluid (17%) en klimaat en energie (12%).

Het advies over vastgestelde richtlijnen nam het bevoegd gezag veelal zonder grote wijzigingen over (87%). Was dat niet het geval, dan ging het vooral om uit te werken alternatieven en varianten.

## KWALITEIT MER

In 2011 toetste de Commissie 130 milieueffectrapporten, exclusief 5 tussentijdse toetsingen. Voor initiatieven op het gebied van water, infrastructuur en woningbouw, stadsprojecten en bedrijventerreinen verschijnen over het algemeen kwalitatief goede rapporten.

In 55 procent van de rapporten zijn belangrijke tekortkomingen geconstateerd. Dit percentage is vergelijkbaar met voorgaande jaren: 56 procent in 2009 en 51 procent in 2010. In 2011 ging het meestal om ontbrekende informatie over:

- natuur (54%);
- alternatieven en varianten (32%);
- onderbouwing (26%).



## TEKORTKOMINGEN TYPE MER

Onvolkomenheden in milieueffectrapporten betreffen vooral intensieve veehouderij, landelijk gebied en recreatie.

Bij intensieve veehouderij en landelijk gebied ontbreekt vooral informatie over gevolgen van verzurende en vermestende stoffen voor de natuur. Bij recreatie gaat het vaak om effecten op cultuurhistorie, landschap en archeologie.

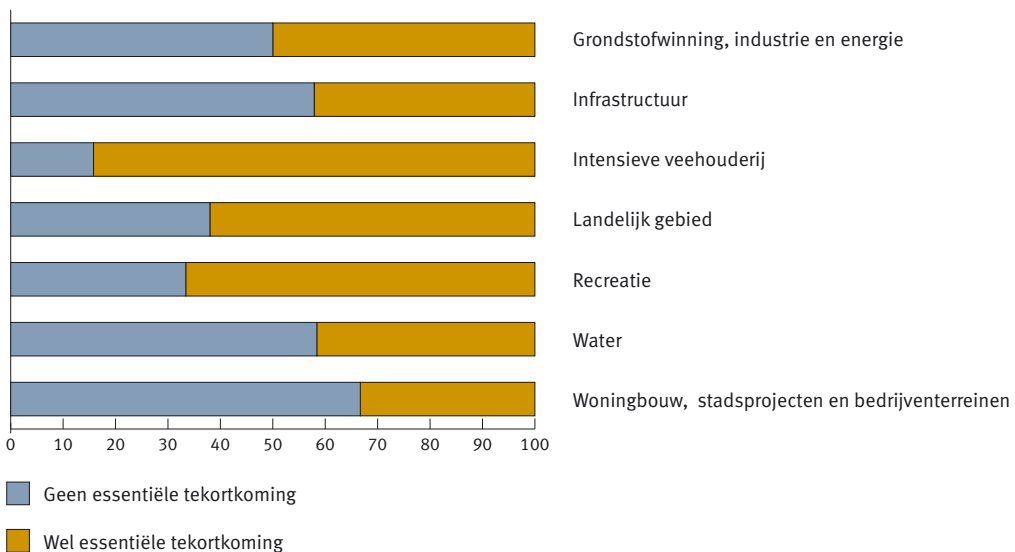
Tekortkomingen laat het bevoegd gezag doorgaans aanvullen (72%). Dit gold in 2010 voor 94 procent. Met name plan-milieueffectrapporten voor het landelijk gebied (bestemmingsplannen buitengebied) kregen geen aanvulling. Meestal kon de Commissie na aanvulling concluderen dat het rapport wel de vereiste milieu-informatie bevatte. In ongeveer een vijfde van de rapporten bleef die informatie onvoldoende of onvolledig

## TEKORTKOMINGEN NATUUR

Bij ingrepen in de natuur onderschatten initiatiefnemers nog altijd de gevolgen voor Natura 2000. Hieraan ligt onvoldoende zorgvuldig onderzoek ten grondslag. In 2010 ondernam de Commissie extra activiteiten om de kwaliteit van informatie over natuur in m.e.r. te verbeteren. Het aantal tekortkomingen op het gebied van natuur nam af van 73 procent in 2009 tot 48 procent in 2010, maar de daling zette in 2011 niet door.



## KWALITEIT MER 2011





# Rotterdam: duurzame gebiedsontwikkeling

### Project

De gemeente Rotterdam wil in de Stadshavens verouderde bedrijventerreinen herinrichten tot intensieve, stedelijke woon- en werkgebieden. Het gebied moet een showcase van duurzaamheid worden. De gemeente zet evenwichtig in op *people*, *planet* en *profit*. Bij de herinrichting krijgen duurzaam bouwen, innovatieve energietechnologie, bereikbaarheid en draagvlak bijzondere aandacht, met bijvoorbeeld drijvende woningen, stadslandbouw, de *Climate Campus* en een dakpark.

### Advies

Het opgestelde plan-MER bij de *Structuurvisie Stadshavens* is zorgvuldig geschreven en helder gestructureerd. Het detailniveau sluit goed aan bij het abstractieniveau van de structuurvisie.

### Resultaat

Het milieueffectrapport beschrijft drie toekomstvisies die verschillen in de mate waarin transformatie plaatsvindt. Scenario A is het minst ingrijpend. Scenario C is het meest innovatief, met deels drijvende woningen en een nieuwe oeververbinding.

De verschillen in effect zijn echter minder groot dan verwacht. Alle scenario's voldoen na het nemen van maatregelen aan de milieunormen. Natuurlijk wordt het geen echt rustige woonbuurt. Maar dat hoort erbij als je in zo'n uniek gebied wilt wonen. Scenario C is in de structuurvisie opgenomen.

# m.e.r.

## en landschap

Bij veel plannen, zoals plaatsing van windturbines of aanleg van wegen, vormen effecten op het landschap de kern van maatschappelijke discussie. Landschap blijkt desondanks een lastig thema in m.e.r.-procedures, soms zelfs een ondergeschoven kind.

Sommige milieueffectrapporten, over dijkverzwaring bijvoorbeeld, geven de keuzes rond landschap goed weer. Landschappelijke aspecten raken echter vaak ondergesneeuwd door ‘harde’ en cijfermatige onderwerpen. Dit is vaak het geval bij bestemmingsplannen buitengebied, waarbij stikstofdepositie het meest overheersende thema is. Bij plannen voor woningbouw, wegen en bedrijventerreinen ziet de Commissie regelmatig dat negatieve gevolgen voor het landschap zijn ‘weggepoetst’ met nieuwe kwaliteiten van een project.

Wanneer is landschap belangrijk voor het te nemen besluit? En wat is in zo’n geval relevant voor het milieueffectrapport?

Om de praktijk een handvat te bieden, stelde de Commissie een factsheet over dit onderwerp op. Voor elk project is met drie vragen te bepalen welke rol landschap speelt.

- 1 Heeft het plan invloed op het landschap?
- 2 Wat is de huidige kwaliteit van het landschap en welke maatregelen zijn mogelijk?
- 3 Staat de verandering door het plan in verhouding tot de kwaliteit van het landschap?

De Commissie wil dat het thema ‘landschap’ meer aandacht en een grotere rol krijgt in milieueffectrapportage. Daartoe organiseert zij in 2012 een themabijeenkomst en verschijnt er een tweede factsheet met praktische aandachtspunten.

Het milieueffectrapport voor het project 'Ruimte voor de rivier Deventer' is gebruikt om een ontwerp te vinden dat optimaal voldoet aan de doelstellingen: verbeterde veiligheid én meer ruimtelijke kwaliteit.



# Afrika

Er is een goede samenwerking met de m.e.r.-verenigingen in Centraal-Afrika en hun overkoepelende organisatie SEEAC. In 2011 hebben de verenigingen een aantal m.e.r.-trainingen georganiseerd. In West-Afrika heeft de Commissie, in samenwerking met de West-Afrikaanse vereniging voor milieueffectrapportage (WAAEA), *EIA mappings* uitgevoerd in vijf landen. Deze sterkte-zwakteanalyses van m.e.r.-systemen vormen een basis voor het opstellen van capaciteitsontwikkelingsprogramma's, zowel op nationaal als regionaal niveau.

Een vliegende start kende de nieuwe samenwerking met de Nationale Milieuautoriteit in Kenia (NEMA), met advies over de *terms of reference* van een plan-m.e.r. voor ruimtelijke planning van de Tana-delta. De Commissie adviseert om binnen de m.e.r. onderhandelingsmechanismen uit te werken die de langlopende conflicten over water en grond tussen nomadische veehouders en kleinschalige boeren oplossen.

In Burundi is een nieuwe overeenkomst getekend voor meerjarige samenwerking met het milieuministerie. De Commissie analyseert de nationale m.e.r.-wetgeving en draagt verbeteruggesties aan. De minister is voornemens het wettelijk kader hierop aan te passen.

In Mozambique bracht de Commissie twee adviezen uit over het stroomgebied van de Zambezi-rivier (zie pag. 37).

In Oeganda en Ghana adviseerde zij over aanpak en uitvoering van plan-m.e.r. voor olie- en gaswinning. Naast advisering over project- en plan-m.e.r. is coaching van overheden cruciaal voor capaciteitsontwikkeling.

Al met al werkte de Commissie – soms met kleine, dan weer grotere stappen – in genoemde landen aan geleidelijke versterking van het m.e.r.-systeem.





“

Het onderzoek voor de Ring Utrecht verloopt volgens een ideaal scenario: van heel globaal tot zeer gedetailleerd. De Commissie adviseert Rijkswaterstaat per fase over het passende detailniveau.

”

Kuindert van der Spek, landschapsarchitect, adviseur economische ontwikkeling en deskundige voor de Commissie op het gebied van cultuurhistorie, landschap, recreatie en toerisme



“Naast een verbeterde kwaliteit van besluitvorming genereert milieueffectrapportage een voortdurende vraag naar nieuwe milieukennis. Alleen die, waarschijnlijk onvoorziene, spin-off is al positief voor milieu, natuur en leefomgeving.”

**Aad van der Velden**, voormalig Executive Director Corus Group en scheidend plaatsvervangend voorzitter van de Commissie

“Bij de Maasvlakte II hebben we eraan getrokken om het milieu een belangrijke plaats te geven. Als je nu het werk in uitvoering bezoekt, zie je dat die boodschap echt tussen de oren zit.”

**Leni van Rijn-Vellekoop**, econoom, voormalig politica en scheidend plaatsvervangend voorzitter van de Commissie



## DE ORGANISATIE IN 2011

### Financiële verantwoording

In 2011 heeft de Commissie in totaal € 7.420.200 aan subsidie ontvangen. Hiervan is € 5.607.600 toegekend door de ministeries van IenM, EL&I en OCW, voor haar wettelijke taken en kennisfunctie.

De overige € 1.812.600 is, ten behoeve van buitenlandse activiteiten, toegekend door het ministerie van Buitenlandse Zaken. Na afronding en accountantscontrole van het financieel jaarrapport 2011 is een resumé hiervan op de website te vinden (mei 2012). [www.commissiemer.nl](http://www.commissiemer.nl)



## PERSONEELSGEGEVENS 31 DECEMBER 2011

De personeelsbezetting bleef in 2011 vrijwel gelijk:

|                         | NL   | Internationaal | Totaal |
|-------------------------|------|----------------|--------|
| Aantal medewerkers      | 52   | 10             | 62     |
| Fte                     | 35,4 | 8,1            | 43,5   |
| Vast dienstverband      | 48   | 9              | 57     |
| Tijdelijk dienstverband | 4    | 1              | 5      |
| Mannen                  | 23   | 3              | 26     |
| Vrouwen                 | 29   | 7              | 36     |
| Nieuwe medewerkers      |      | 1              | 1      |
| Vertrokken medewerkers  | 2    |                | 2      |
| Stagiairs               |      | 3              | 3      |

## KENNISFEITEN 2011

- E-nieuwsbrief *OpMERkelijk* is 10 maal verstuurd naar 2.906 abonnees.
- De website werd door ruim 65.800 mensen bezocht. Populaire pagina's: 'Actueel', 'Adviezen zoeken' en 'Bibliotheek'.
- Er zijn 10 nieuwe factsheets gepubliceerd, o.a. over landschap, gemeentelijke structuurvisies en m.e.r.-beoordeling, 17 factsheets zijn geactualiseerd en er verscheen een nieuwe case (woningbouwproject op IJburg).
- Cahiers zijn samengesteld over natuur en bestemmingsplannen buitengebied.
- De helpdesk ontving gemiddeld 20 vragen per maand, veelal over het m.e.r.-proces en de rol van de Commissie daarin.
- Themabijeenkomsten werden georganiseerd over natuur en landelijk gebied.
- In 2011 was de Commissie 6 maal met een informatiestand aanwezig bij congressen.
- Zie bijlage 4 voor alle presentaties, publicaties en workshops.

## KENNISFUNCTIE 2011

De in 2010 versterkte inzet op haar kennisfunctie heeft de Commissie in 2011 voortgezet. Doelen: grotere zelfredzaamheid van het bevoegd gezag, betere toepassing van milieueffectrapportage en kwalitatief betere milieueffectrapporten.

In het oog springend kennisproduct van 2011 is de website. Deze ging op de schop en kreeg een verbeterde zoekfunctie, navigatie en vormgeving. We verwachten dat zij hiermee beter aansluit bij de kennis- en informatiebehoefte van onze doelgroepen. Nieuw in 2011 waren de, goedbezochte, themabijeenkomsten.



## VOETAFDRUK COMMISSIE

De Commissie zette ook in 2011 weer in op duurzamer werken door:

- verdere verbetering van ICT, waarmee thuiswerken eenvoudiger is. In 2011 hadden 8 medewerkers een vaste thuiswerkdag per week, tegen 6 medewerkers in 2010;
- medewerkers te stimuleren lopend, per fiets of met het openbaar vervoer te reizen. Dit geldt ook voor de deskundigen. Ongeveer de helft van de door hen gemaakte reizen in 2011 ging per openbaar vervoer;
- gebruik van multifunctionele machines die niet alleen 'secure' printen en kopiëren, maar ook scannen;
- uitbreiding van de bibliotheek, die documenten zoveel mogelijk digitaal beschikbaar stelt;
- haar vliegreizen te compenseren bij GreenSeats. In 2011 ging dat in totaal om 240,6 ton kooldioxide.





“ Over de relatie tussen gezondheid en agrarische activiteit is veel te doen. Denk aan Q-koorts en MRSA. De Commissie is goed op de hoogte van de actuele discussie en besteedt er terecht aandacht aan. ”

Hans van der Pas, als wethouder betrokken bij het bestemmingsplan buitengebied van gemeente Bernheze

# 2012

In lijn met de *Wet modernisering m.e.r.* zal advisering over plan-m.e.r. in 2012 toenemen. In discussie over de nieuwe *Omgevingswet* blijven we benadrukken dat m.e.r. juist bij strategische keuzes en kaderstelling essentieel is voor een volwaardige afweging. Onnodige belasting van het m.e.r.-traject op projectniveau, met vragen over nut, noodzaak en locatiekeuze, blijft alleen dan achterwege.

Omdat IenM de tarieven voor vrijwillig aangevraagde advisering per 1 juli 2012 wil verhogen, loopt het totaal aantal adviezen waarschijnlijk terug.

In 2012 volgen we de actualiteit en besteden we extra aandacht aan:

- nieuwe parameters voor gezondheid (o.a. elementair koostof);
- de consequenties van nieuwe wetgeving voor geluid;
- het goed in beeld brengen van landschappelijke effecten;
- de vertaling van gevolgen van klimaatverandering in alternatieven en mitigerende maatregelen;
- de toepasbaarheid en beschikbaarheid van vuistregels als alternatief voor gedetailleerde modelberekeningen.

De Commissie zet in 2012 wederom volop in op haar kennisfunctie onder meer middels de website, jurisprudentie en workshops.

Het ministerie van IenM pleit voor meer integratie van m.e.r. in de planvorming. IenM gaf groen licht voor de start van experimenten met een integrale aanpak van m.e.r. en planvorming. Als onafhankelijk toetsers draagt de Commissie hieraan bij en brengt expertise in tijdens het planproces. Op belangrijke tussentijdse keuzemomenten brengt zij (openbaar) advies uit. Dit waarborgt het gebruik van objectieve, betrouwbare en door stakeholders geaccepteerde informatie in het participatieve en bestuurlijke traject. Bovendien voorkomt het dat de Commissie achteraf moet constateren dat de milieuinformatie ontoereikend is.

## INTERNATIONALE CAPACITEITSONTWIKKELING

De internationale vraag naar m.e.r.-deskundigheid nam in 2011 opnieuw toe. Onder meer met training en coaching draagt de Commissie bij aan invoering en wettelijke verankering van milieueffectrapportage. Bij

voorkeur in meerjarenprogramma's, zowel op nationaal als op regionaal niveau. Zo kan bij grensoverschrijdende onderwerpen tussen buurlanden uitwisseling van kennis plaatsvinden over wetgeving en praktijk.

### ONAFHANKELIJKE ADVISERING

De Commissie adviseert over richtlijnen voor milieueffectrapporten of toetst de kwaliteit ervan. Dat kan met of zonder inschakeling van deskundigen. In het eerste geval begint het met bezoek van een deskundigenwerkgroep aan het land in kwestie, en contact met vertegenwoordigers van ministeries en belanghebbenden. In 2011 bracht de Commissie 4 werkgroepadviezen uit, alle gerelateerd aan water:

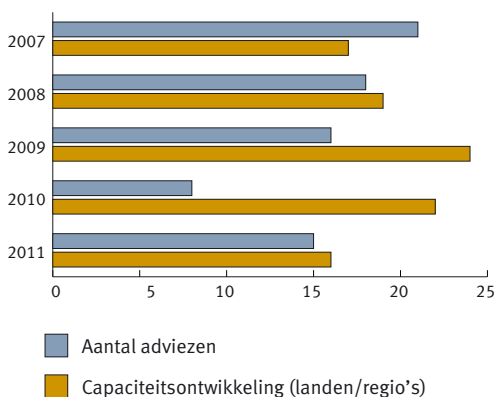
- richtlijnen voor geïntegreerd multi-sectorontwikkelingsplan en -plan-m.e.r. voor het stroomgebied van de Zambezi-rivier, Mozambique;
- toetsing MER voor kolentransport over de Zambezi-rivier, Mozambique;

- richtlijnen plan-m.e.r. voor het programma 'Vivir con el Agua' in de Benilaaglanden, Bolivia;
- richtlijnen plan-m.e.r. voor ruimtelijke planning van de Tana-delta, Kenia.

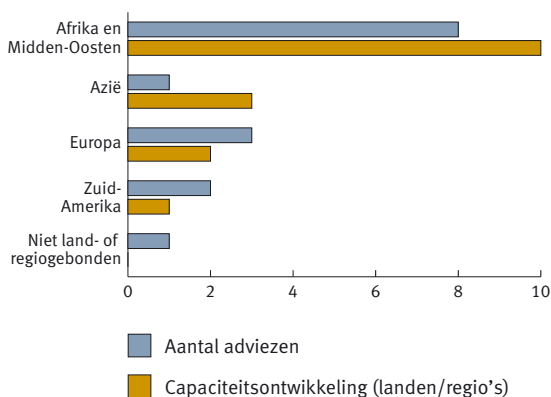
Bij advisering zonder werkgroep levert het Commissiesecretariaat commentaar op richtlijnen, (concept)milieueffectrapporten en handleidingen. In 2011 zijn elf secretariaatsadviezen opgesteld: voor Ghana, Burundi, Macedonië, Georgië, Oeganda en ORIO-projecten (AgentschapNL). Tweemaal ging het om EIA mapping: uitgebreide SWOT-analyses van de m.e.r.-systemen in Georgië en Oeganda. Zie verder onze internationale website. [www.eia.nl](http://www.eia.nl)

## ADVIEZEN EN CAPACITEITSONTWIKKELING INTERNATIONAAL

### 2007-2011



### PER CONTINENT 2011



## INTERNATIONALE SAMENWERKING

Samenwerking en bundeling van krachten zijn belangrijk voor de Commissie om onderwerpen af te stemmen, aanpak te vernieuwen en kennis uit te wisselen in binnen- en buitenland. In 2011 werkte de Commissie samen met:

- de Wereldbank, aan presentatie van de gezamenlijke publicatie *SEA in policy and sector reform*;
- het *International Network for Environmental Compliance and Enforcement*, aan de publicatie *EIA and Environmental Compliance and Enforcement: an agenda for a common approach*;
- het *Oil for Development*-programma van NORAD, aan toepassing van m.e.r. in de olie- en gassector in Afrika;
- het ORIO-programma, aan m.e.r. voor private investeringen;
- IUCN, aan het NIAP-programma in Pakistan;
- ITC, Unesco-IHE, IVM en Universiteit Utrecht, aan m.e.r.-onderwijs en -onderzoek.

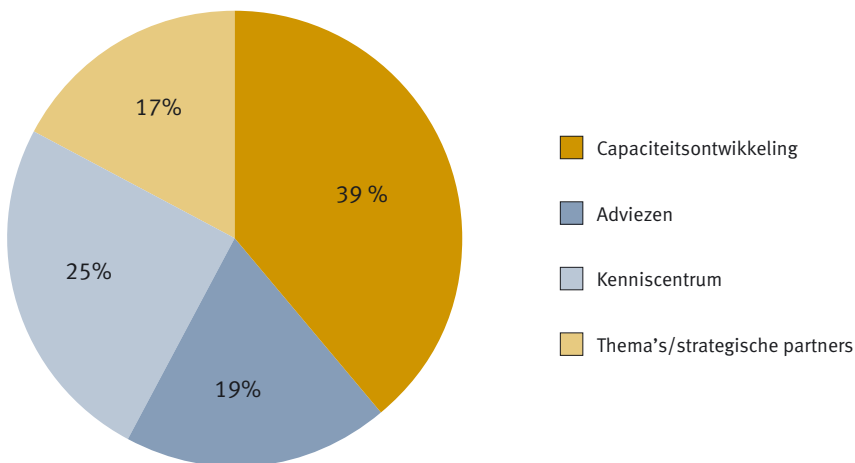
Verder maakt de Commissie deel uit van het *Partnership on Environmental Assessment in Africa* en is zij actief binnen de *International Association for Impact Assessment*. Namens DGIS heeft de Commissie zitting in het OECD-DAC SEA Task Team.

## AMBASSADES

De Commissie werkt ter plaatse nauw samen met de Nederlandse ambassades. Zij adviseert over de nationale en regionale m.e.r.-praktijk en -wetgeving. Desgewenst evalueert de Commissie (strategische) plannen en rapporten op m.e.r.-plicht en aanpak. Andersom informeren de ambassades de Commissie over het milieu en de politiek-economische context, en roepen waar nodig haar hulp in.



## INTERNATIONALE ACTIVITEITEN - TIJDSBESTEDING 2011



Publieke participatie is cruciaal in m.e.r.-processen. Zeker in de Keniaanse Tana-delta, waar formele landrechten onduidelijk zijn en conflicten over grondbezit aan de orde van de dag zijn.





“ De Commissie biedt technische assistentie van hoog niveau en flexibele ondersteuning bij capaciteitsontwikkeling en planvorming. Zij faciliteert leerprocessen en draagt zo bij aan vorming van een consistente visie, in samenspraak met de milieuautoriteit. ”

Janette Trujillo, milieudeskundige bij de Nederlandse ambassade in La Paz, Bolivia

# Zambezi-rivier Mozambique

### **Project**

Het stroomgebied van de Zambezi-rivier is rijk aan natuurlijke hulpbronnen en biedt Mozambique belangrijke groeimogelijkheden. Zo zijn er enorme kolenreserves gevonden in de provincie Tete. Ook is er groot potentieel voor energieopwekking met waterkracht en voor ontwikkeling van de landbouwsector door aanleg van irrigatiesystemen. Duurzame ontwikkeling is alleen mogelijk indien de aanpak van de verschillende sectoren gecoördineerd plaatsvindt. De regering van Mozambique verzocht de Commissie te adviseren over proces en plan-m.e.r. voor een geïntegreerd multi-sectorontwikkelingsplan.

### **Advies**

De Commissie adviseert een aanpak in twee fases, te beginnen met de ontwikkeling van een multi-sectoragenda. Deze identificeert de belangrijkste vraagstukken die spelen binnen en tussen de verschillende sectoren en mogelijke geïntegreerde oplossingen. In de tweede fase volgen, gebaseerd op de agenda, uitvoeringsplannen voor de verschillende sectoren. De Commissie geeft aanvankelijk gedetailleerd advies over de eerste fase. In een later stadium doet zij hetzelfde desgewenst voor de tweede fase.

### **Resultaat**

Het ministerie voor Coördinatie van Milieuaangelegenheden besloot het advies te volgen en de eerste fase is in gang gezet.



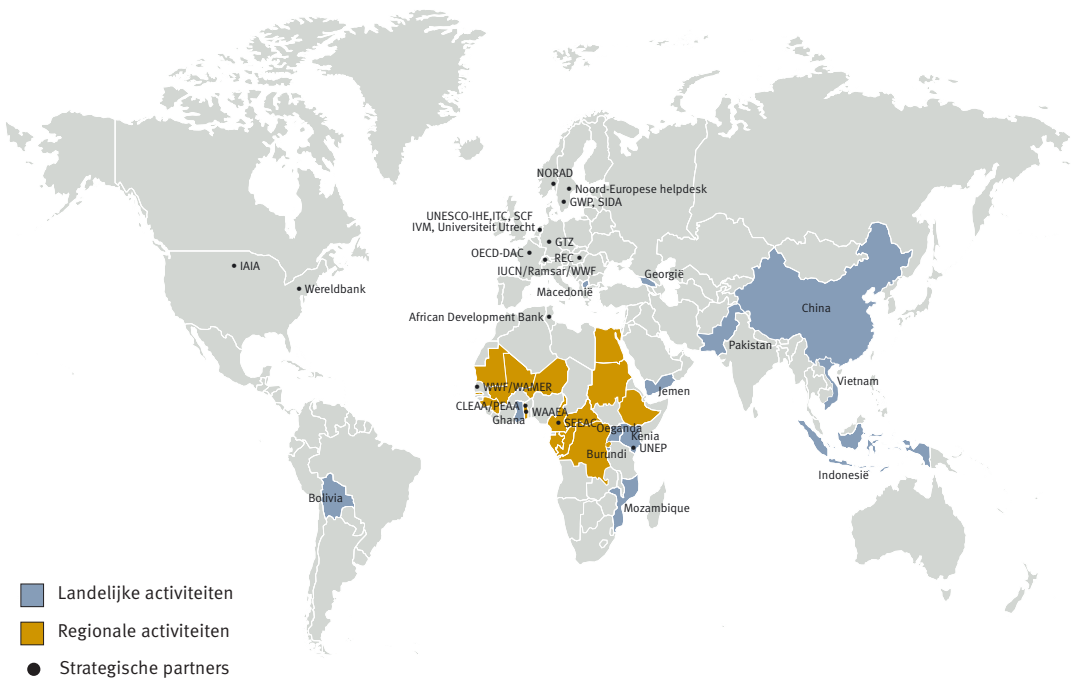
## KENNISCENTRUM – INTERNATIONAAL

Ontsluiting van informatie over milieu-effectrapportage in ontwikkelingslanden is een wezenlijk onderdeel van het werk van de Commissie. Daartoe onderhoudt zij een aparte website met nieuws, publicaties, landenprofielen en adviezen. Voor verbetertrajecten ontwikkelt zij nieuwe methodes om m.e.r.-systemen in kaart te brengen, publiceert zij over haar werk en draagt bij aan uitgaven van derden. Medewerkers geven trainingen en presentaties in binnen- en buitenland en hebben zitting in relevante netwerken en panels. De Commissie is ervan overtuigd dat het delen van expertise en uitwisseling met internationale collega's onmisbaar is voor de verdere ontwikkeling van een succesvolle, internationale m.e.r.-praktijk.

## KENNISPRODUCTEN

- Engelstalige en Spaanstalige landenprofielen over m.e.r.-wet- en -regelgeving en m.e.r.-praktijk;
- 2.300 bronnen over 'm.e.r. internationaal' in de online catalogus;
- key sheets en artikelen, gebundeld in *Views and Experiences*, over m.e.r. en relevante thema's/sectoren;
- *EIA Mapping Tool*, een SWOT-analyse van m.e.r.-systemen;
- *e-Newsletter* (750 abonnees);
- nieuwsberichten in 4 talen;
- Q&A-service;
- Wereldkaart met overzicht van introductie m.e.r.-wet- en regelgeving;
- Zie bijlage 4 voor alle presentaties, publicaties en workshops.

## INTERNATIONALE ACTIVITEITEN 2011





Het 'National Impact Assessment Programme' (NIAP) introduceert plan-m.e.r. in Pakistan. Milieueffectrapportages voor ruimtelijke planning en energiestrategie vormen de eerste pilots.



# 2012

In 2012 start de nieuwe vijfjarenovereenkomst met het ministerie van Buitenlandse Zaken. Centraal staat borging van voldoende aandacht voor milieu en klimaat in ontwikkelingslanden. In het bijzonder waar sprake is van Nederlandse ondersteuning, gericht op voedselzekerheid en watermanagement. Zo adviseren we in 2012 over m.e.r. voor ruimtelijke planning in de Keniaanse Tana-delta en in Mozambique voor een integraal ontwikkelingsplan van de Zambezi-vallei.

M.e.r. wordt steeds belangrijker bij de winning van delfstoffen. We ondersteunen Ghana en Oeganda bij m.e.r. voor olie- en gaswinning. In Burundi, Mozambique, Centraal-Afrika en Pakistan werken we aan capaciteitsontwikkeling. Naast overheden blijven m.e.r.-verenigingen hier belangrijke partners.

Extra aandacht zal uitgaan naar ondersteuning van milieueffectrapportage door de private sector in partnerlanden (zowel Nederlandse als lokale bedrijven). M.e.r. is voor het bedrijfsleven een belangrijk instrument om duurzaamheid van activiteiten aan te tonen, maar dan wel snel en efficiënt toegepast. Een bekende *bottleneck* hierbij is het ontbreken van voldoende m.e.r.-capaciteit binnen overheden.

Ook buiten ontwikkelingslanden blijven we actief, met afronding van het plan-m.e.r.-programma in Macedonië en start van m.e.r.-programma's in Tunesië en China. In het laatste geval gaat het om samenwerking op overheidsniveau (G2G): plan-m.e.r. is onderdeel van het *Memorandum of Understanding* tussen het ministerie van IenM en het Chinese ministerie van Milieubescherming. Beide landen hebben de ambitie om van plan-m.e.r. een steeds effectiever instrument te maken en zoveel mogelijk van elkaar te leren.

## ORGANISATIE EN MEDEWERKERS OP 31 DECEMBER 2011



# Bijlage 2

## LEDEN EN ADVISEURS DIE IN 2011 AAN EEN WERKGROEP DEELNAMEN

### Leden

- ir. H.G. van der Aa
- ing. R. Aagten
- ing. R.J.M. van Aalderen
- dr. ir. F.G. van den Aarsen
- prof. dr. B.J.M. Ale
- drs. W. Altenburg
- ir. C.J.M. Anzion
- ir. J.J. Bakker
- dr. mr. C.J. Bastmeijer
- drs. D.J.F. Bel
- dr. J.H. van den Berg
- dr. G.J. van Blokland
- prof. dr. P.L. de Boer
- ir. S. Bokma
- ir. D.A. Boogert
- ir. P. van der Boom
- ing. P.J.M. van den Bosch
- H. Boukes
- ing. P.F.J. Brandsen
- ir. T.B.J. Bremer
- M.E.A. Broekmeyer, MSc
- drs. ir. B.A.H.V. Brorens
- ir. H.S. Buijtenhek
- ir. J.G. Cuperus
- ir. J.A.M. van Dijk
- ir. W.J. van Doorn
- ing. C.L. Eenkema
- ing. H.H. Ellen
- dr. F.H. Everts
- ir. C. van der Giessen
- ing. J.M. van der Grift
- ir. J.H.J. van der Gun
- prof. dr. ir. R.E.C.M. van der Heijden
- ir. D.L.J. Heikens
- ir. G.J. Hellinga
- ing. H.J.M. Hendriks
- drs. W.A.M. Hessing
- ir. J.A. Huizer
- ing. S. Jak
- drs. S.R.J. Jansen
- ing. R.P.M. Jansen
- H.H. Janssen
- L.M. de Jong, MSc
- ir. W.H.A.M. Keijsers
- drs. R.J. van Kerkhoff
- drs. ing. H.J. Kingma
- drs. R.J.M. Kleijberg
- drs. M.A. Kooiman
- dr. ir. J.A.M.M. Kops
- drs. B. Korf
- ing. P.A. Kroeze
- ir. J.E.M. Lax
- drs. A. van Leerdam
- ing. J.J.A. van Leeuwen
- dr. R.S.E.W. Leuven
- ing. M.J.P. van Lieshout
- prof. ir. E.A.J. Luiten
- drs. Y.J. van Manen
- prof. dr. J.M. Mastop
- prof. dr. H.J. Meurs
- dr. G.W.N.M. van Moorsel
- ir. J. Mulder
- drs. L. Oprel
- ir. H. Otte
- dr. M.J.F. van Pelt
- ing. B. Peters
- ing. M.M.J. Pijnenburg
- ir. A.J. Pikaar
- ir. M.B. Schöne
- ir. K.A.A. van der Spek
- ir. H.E.M. Stassen
- G. van der Sterre, MSc
- ir. J. Termorshuizen
- drs. ing. F. ten Thij
- ing. R.L. Vogel
- prof. dr. ir. H.J. de Vriend
- dr. N.P.J. de Vries
- ir. R.F. de Vries
- ir. P.P.A. van Vugt
- prof. ir. J.J. van der Vuurst de Vries
- drs. K. Wardenaar

- prof. dr. G.P. van Wee
- drs. H.A.T.M. van Wezel
- drs. F. Wijnants
- ir. Th.G.J. Witjes
- drs. R.A.M. van Woerden
- dr. F. Woudenberg
- ing. E. Wymenga
- ir. J.H. de Zeeuw
- ir. H.A.P. Zinger
- drs. G. de Zoeten

### Adviseurs

- drs. R. Agtersloot
- drs. J. van Antwerpen
- mr. F. Arents
- ir. W. Beekman
- ing E.H.A. de Beer
- ing. P. Bloemerts
- ing. R.J.J.M. van Bommel
- ir. L.D. Boom
- drs. F.A.M. Claessen
- ing. E.E.M. Coopmann- van Overbeek
- ir. J.J. Cuijpers
- ir. A.G.M. Dassen
- ing. R.J. van Dijk
- drs. S. Dirksen
- dr. J.M. Drees
- ing. N. Faber
- ir. M.H. Fast
- ir. E.M.A. Fischer-de Bruijn
- W. Foppen
- drs. G. Gabry
- ir. R. Geerts
- dr. H.R.G.K. Hack
- ing. W. Hoeve
- drs. W.C.M. van Hooff
- ing. J.A. Janse
- ir. J.C.F. van Kempen
- B.J.H. Koolstra, MSc
- prof. dr. D.J. Korf
- drs. W. Korver
- ir. P.F.A. de Leege
- dr H.J.R. Lenders
- dr. H. van Londen
- dr. H. de Mars
- ir. H.R.M. Mentink
- ir. J.A. Nuesink
- ing. B.W.G. van Pagée
- dr. M. van der Perk
- drs. J.L.P.M. van der Pluijm
- dr. ir. L.T. Runia
- ir. C.J.A. Scheepers
- ing. R.H. Schokker
- ing. C.P. Slijpen
- ir. H.T. Sman
- ir. I. Spapé
- ing. I. Spapens-Reijnders
- ir. M.L. Verspui
- ir. M.A.J. Vervoort
- ir. P. de Vos
- drs. N.F.H.H. Vossen
- dr. J. Wesseling
- dr. ir F. van de Wetering
- ing. P.J.M. van Wijlick
- prof. dr. ir. J.P.M. Witte

### Internationaal

- ir. G.W. van Barneveld
- dr. ir. J. de Best
- prof. dr. R. Brouwer
- dr. ir. A.L.J. van den Dries
- dr. P. Droogers
- ir. C. van der Giessen
- drs. J. de Kwaadsteniet
- dr. V. Langenberg
- drs. H.R.J. van Maanen
- dr. ir. S.G. Nooteboom
- dr. E. Papyrakis
- dr. M.M.E.M. Rutten
- dr. R. Slootweg
- drs. H.A.T.M. Wezel
- prof. dr. P. van der Zaag

# Bijlage 3

## UITGEBRACHTE ADVIEZEN 2011

### Nederland

#### Adviezen Reikwijdte & Detailniveau

- |      |   |      |   |
|------|---|------|---|
| 2269 | Kustversterking & bestemmingsplan Katwijk                         | 2522 | Structuurvisie FlorijnAs, Assen   |
| 2307 | Structuurvisie Haarlemmermeer 2030                                | 2523 | Ontwikkelingen rondom Grubbenvorst  |
| 2328 | Logistiek Park Moerdijk   | 2524 | Structuurvisie Infrastructuur en Ruimte   |
| 2433 | Drempelverwijdering Vaargeul Boontjes, Kornwerderzand - Harlingen | 2525 | Zeetoeegang IJmond  |
| 2489 | Aardgastransportleiding Beverwijk - Wijngaarden                   | 2526 | Ontwikkeling bedrijventerrein Vossenbergr West II, Tilburg                      |
| 2490 | Structuurvisie buitengebied Dalfsen                               | 2527 | Gebiedsontwikkeling Badhoevedorp - Lijnden-Oost                                 |
| 2492 | ZuidasDok Amsterdam   | 2528 | Europoort Rotterdam   |
| 2493 | Inrichtingsplan Scheerwolde                                       | 2529 | Bestemmingsplan buitengebied Etten-Leur   |
| 2494 | Zevenhuizen-Oost  | 2531 | IJsseluiterwaarden Olst   |
| 2495 | Ontwikkelas Weert - Roermond                                      | 2533 | Structuurvisie Vianen   |
| 2498 | Tuinbouwvestiging De Kievit, Peel en Maas                         | 2535 | Partiële herziening Provinciale Structuurvisie 2011, provincie Zuid-Holland     |
| 2501 | Structuurvisie Bleizo, Lansingerland en Zoetermeer                | 2537 | Omlegging N215 bij Melissant, gemeente Dirksland                                |
| 2502 | Windturbines Amsterdam-Noord                                      | 2538 | InfraStudie Kempenbaan en nieuwe aansluiting A67, Veldhoven                     |
| 2503 | Kustversterking Noorderstrand, Renesse                            | 2541 | Uitbreiding zandwinning Kalkzandsteenfabriek Roelfsema (Calduran), Hoogersmilde |
| 2504 | Structuurvisie en bestemmingsplan buitengebied Heerde             | 2544 | Zorgpark en landgoed Monnikenberg, Hilversum                                    |
| 2505 | Ring Utrecht, onderdeel A12/A27                                   | 2546 | Provinciale weg N309 't Harde-Oostendorp  |
| 2506 | Ring Utrecht, onderdeel NRU                                       | 2547 | Structuurvisie WaalWeelde West  |
| 2507 | RijnGouwelijin Leiden   | 2549 | Ontgronding in het kader van Gebiedsontwikkeling Poelkampen, Borger-Odoorn      |
| 2509 | Bestemmingsplan Piekberging Haarlemmermeer                        | 2552 | Windturbines Lanakerveld, Maastricht  |
| 2511 | Renovatie RWZI Treurenburg, 's-Hertogenbosch                      | 2553 | Windpark De Drentse Monden  |
| 2512 | Gebiedsontwikkeling Klavertje 4 / Greenport Venlo                 | 2554 | Bestemmingsplan buitengebied Tytsjerksteradiel                                  |
| 2514 | Bestemmingsplan buitengebied Zundert                              | 2555 | Bestemmingsplan herinrichting Schoonebeekerdiep, Emmen                          |
| 2517 | Vleeskuikenshouderij F.A.M. Uit het Broek, Dedemsvaart            | 2557 | Maximabrug Alphen aan den Rijn - Rijnwoude                                      |
| 2518 | RijksRegioprogramma Amsterdam, Almere, Markermeer (RRAAM)         | 2558 | HTCW Vergassingsinstallatie, Rijssen  |
| 2519 | Bestemmingsplannen buitengebied Apeldoorn                         | 2559 | Winning Suppletiezand Noordzee  |
| 2520 | Structuurvisie Westland   |      |   |

|      |  |      |  |
|------|--|------|--|
| 2560 | Bestemmingsplan buitengebied Mill en Sint Hubert               | 2281 | Ontwikkelingsplan Hogewegzone Amersfoort                           |
| 2561 | Structuurvisie Leidschendam-Voorburg                           | 2294 | Bestemmingsplan buitengebied Woudrichem                            |
| 2563 | Bestemmingsplan buitengebied Maasdonk                          | 2299 | Structuurvisie Buisleidingen                                       |
| 2564 | Stedelijke ontwikkeling Overamstel, Amsterdam                  | 2306 | Verplaatsing agrarische bedrijven Nieuw-Buinen                     |
| 2566 | Hervestiging grindoverslagbedrijf locatie Waalwaard, Dodewaard | 2314 | Nieuw Leven in de Lus van Linne, Roermond                          |
| 2568 | Aanpassen centrale E. on Galileïstraat Rotterdam               | 2322 | Bestemmingsplan buitengebied Baarle-Nassau                         |
| 2572 | Ontwikkeling Schiekadeblok, Rotterdam                          | 2329 | Containertransferium Alblasserdam                                  |
| 2574 | Natuurontwikkeling en ontgronding Koningsven-De Diepen, Gennep | 2330 | Westelijke randweg Waddinxveen                                     |
| 2578 | Windpark Den Tol   | 2333 | Herinrichting Heesseltsche Uiterwaarden                            |
| 2579 | Maaspark Well, gedeelte rivierverruiming                       | 2338 | Structuurvisie en bestemmingsplan landelijk gebied Noordoostpolder |
| 2580 | Biomassa-energiecentrale Maastricht                            | 2346 | Haagse Nota Mobiliteit   |
| 2581 | Luchthavenbesluit Twente                                       | 2357 | Bestemmingsplan buitengebied Nunspeet                              |
| 2582 | Windvisie Amsterdam  | 2359 | Structuurvisie Toekomst Afsluitdijk                                |
| 2584 | Windpark Krammer Sluizen, Zeeland                              | 2364 | Landbouwontwikkelingsgebied Lintelo                                |
| 2589 | Windpark N33 Veendam/Menterwolde, provincie Groningen          | 2376 | Bestemmingsplan buitengebied Gennep                                |
| 2590 | Omgevingsplan Zeeland 2012-2018                                | 2378 | Pluim- en rundveehouderij Van Ravenhorst, Woudenberg               |
|      |  | 2380 | Windplan Wieringermeer   |
|      |  | 2382 | Bestemmingsplan buitengebied Midden-Drenthe                        |
|      |  | 2389 | Buitengebied 2010, Rhenen  |
|      |  | 2393 | Bestemmingsplan buitengebied Westerveld                            |
|      |  | 2437 | Bestemmingsplan buitengebied Montferland                           |
|      |  | 2439 | Bestemmingsplan landbouwontwikkelingsgebieden Twenterand           |
|      |  | 2446 | Gebiedsontwikkeling Maaspark Well                                  |
|      |  | 2449 | Gebiedsontwikkeling Norgbrug                                       |
|      |  | 2454 | Bestemmingsplan buitengebied Hof van Twente                        |
|      |  | 2457 | Uitbreiding glastuinbouwgebied Sexbierum                           |
|      |  | 2459 | Havenkwartier Zeewolde   |

### Adviezen toetsing plan-m.e.r.

|      |  |
|------|--|
| 1709 | Herontwikkeling Radio Kootwijk                                     |
| 1978 | Sas van Gent, gemeente Terneuzen                                   |
| 1998 | Ruimte voor de Rivier: project Munnikenland                        |
| 2092 | Oostvaardersveld, Lelystad   |
| 2153 | Afferdense en Deestse Uiterwaarden                                 |
| 2154 | N331 Zwartsluis-Vollenhove   |
| 2200 | Windpark Bouwdokken Neeltje Jans, Veere                            |
| 2208 | Structuurvisie Zuidwest 2020, Tilburg                              |
| 2222 | Structuurvisie intensieve veehouderij en glastuinbouw Peel en Maas |
| 2251 | Stadshavens Rotterdam  |
| 2265 | Bestemmingsplan Agrarisch buitengebied Ede                         |

2465 Bestemmingsplan Cantineweg Katwijk  
 2467 MIRT-verkenning Herontwerp Brienenoord-  
 en Algeracorrider, Rotterdam  
 2476 Structuurvisie Maasdriel  
 2491 Structuurvisie Brainport Oost, regio  
 Eindhoven-Helmond  
 2495 Ontwikkelas Weert-Roermond  
 2499 Mestvergisting Botniaweg 6, Marrum  
 2500 Structuurvisie Rijk van Dommel en Aa,  
 Samenwerkingsverband Regio Eindhoven  
 2508 Bestemmingsplannen buitengebied  
 Beuningen en Wijchen  
 2510 Maasoeverzone, Vlaardingen  
 2513 Uitbreiding glastuinbouwintensiverings-  
 gebied Tinte, Westvoorrie  
 2514 Bestemmingsplan buitengebied Zundert  
 2515 Industrierrein Tata Steel, Beverwijk,  
 Heemskerk en Velsen  
 2516 Bestemmingsplan strand Wijk aan Zee  
 2521 Windpark Kattenberg-Reedijk, Oirschot  
 2522 Structuurvisie FlorijnAs, Assen  
 2524 Structuurvisie Infrastructuur en Ruimte  
 2530 Anna's Hoeve RWZI, Hilversum  
 2532 Natuurontwikkeling Wilnis Bovenlanden  
 2534 Structuurvisie en bestemmingsplan  
 buitengebied Barneveld  
 2535 Partiële herziening Provinciale  
 Structuurvisie 2011, provincie Zuid-  
 Holland  
 2536 Structuurvisie Zaanstad  
 2539 Structuurvisie Prinses Beatrixlaan Rijswijk  
 2548 Structuurvisie Heemskerk  
 2550 Holland Casino Utrecht  
 2551 Bestemmingsplan buitengebied Loon  
 op Zand  
 2571 Bestemmingsplan buitengebied Sint-  
 Oedenrode  
 2573 Bestemmingsplan bedrijventerreinen  
 't Zand, Breeven en Heide, Best  
 2575 Structuurvisie buitengebied Zaltbommel  
 2583 Bestemmingsplan buitengebied Bernheze  
 2591 Structuurvisie Maassluis

## Gecombineerde toetsingsadviezen plan- en project-m.e.r.

1161 Tweede fase Zoetermeer-Zuidplas en MER  
 Bentwoud  
 1163 Omnisportcentrum De Voorwaarts,  
 Apeldoorn  
 1184 Aanwijzing Maastricht-Aachen Airport  
 1205 N261 Tilburg-Waalwijk  
 1311 N11 Zoeterwoude-Alphen aan den Rijn  
 1463 Rondweg N314 Hummelo  
 1521 Veiligheid Zuidelijke Randmeren en Eem  
 1630 Molenaars Fokbedrijf bv, Markelo  
 1648 Uitbreiding golfbaan De Scherpenbergh,  
 Lieren  
 1830 Nieuw Gemengd Bedrijf, Horst aan de  
 Maas  
 1850 N33 Assen-Veendam-Zuidbroek  
 1940 Golfbaan en Wellerwaard, Emmeloord  
 1965 Uitbreiding pluimveehouderij Mts.  
 Cruisjen, Sambeek  
 1991 Ruimte voor de Rivier, Deventer  
 2008 N340 Zwolle-Ommen / N48 Varsen-  
 Arriërsveld, provincie Overijssel  
 2010 Natuuropgave Krimpenerwaard  
 2013 Uitbreiding varkenshouderij Wolfsven bv,  
 Weert  
 2025 Opwaardering N381 Drachten-Drentse  
 Grens  
 2049 Verbetering Diefdijklinie tussen  
 Everdingen en Gorinchem  
 2073 Bestemmingsplan herinrichting vliegbasis  
 Soesterberg  
 2080 Zeugenhouderij De Jong, Lunteren  
 2116 Wegennetwerk regio Arnhem-Nijmegen  
 (ViA15)  
 2122 Waterpark Dommelsvoort, Cuijk  
 2221 Uitbreiding varkenshouderij vof Swinkels,  
 Someren-Heide  
 2243 Spreiding coffeeshops, Maastricht  
 2248 Marathonweg, Vlaardingen  
 2257 Ruimte voor de Waal Nijmegen  
 (Dijkteruglegging Lent)



2278 Uitbreiding pluimveebedrijf Heidehof bv,  
Horst aan de Maas  
2279 Uitbreiding pluimveehouderij Van Beek,  
Nijkerk  
2280 Oprichting varkenshouderij Noteboom,  
Rijssen-Holten  
2283 Groengebied De Omzoom, Zaanstad  
2285 Randweg Zundert  
2286 Optimalisatie Drinkwaterwinning  
Noordhollands Duinreservaat  
2288 Ombouw bestaande GAVI Wijster naar  
SNCR  
2291 Oprichting varkenshouderij Van Hoof de  
Mortel vof, De Rips  
2315 Ontwikkeling woningbouw en  
voorzieningen Hoofddorp-Zuid  
2335 Dijkversterking Wieringermeerdijk-  
omgelegde Stonteldijk  
2342 Oprichting fokzeugen- en  
vleesvarkensbedrijf cv. Asvam, Liessel  
2348 Uitbreiding vleesvarkensbedrijf Pasman &  
Van der Heide, Hoogeveen  
2358 Uitbreiding pluimveehouderij Visch bv,  
Elburg  
2361 Ontwikkeling NDSM-werf, Amsterdam  
2369 Verbranden gevaarlijk afval ARN bv,  
Nijmegen  
2371 Pluimveehouderij Het Anker, Dodewaard  
2373 Ontwikkeling bouwlocatie Rijswijk-Zuid  
2387 Bestemmingsplannen Delft-Zuidoost  
2411 Herinrichting veehouderij Bouw,  
Voorthuizen  
2413 Uraniumverrijking Urenco Nederland  
2417 Uitbreiding Botlek Tank Terminal bv,  
Rotterdam  
2418 Vrije Universiteit / VU medisch centrum,  
Amsterdam  
2425 Zuidas Amsterdam - Flanken  
2430 Bestemmingsplan Weenapoint, Rotterdam  
2432 A12 Gouwekruising, Gouda  
2448 Pluimveehouderij Annahof bv, Rouveen  
2456 Herontwikkeling Kazernekwartier Venlo  
2462 Ruimte voor de Lek

2475 Ontsluiting Houten  
2497 N345 Rondweg Voorst  
2503 Kustversterking Noorderstrand, Renesse  
2542 Vleesvarkenshouderij Lavi bv, Dorst  
2545 Werklandschap Assen-Zuid  
2567 Varkenshouderij Swinkels-Meulendijks,  
Neerkant  
2569 Peilbesluit Beemster

### Tussentijdse toetsingen

2198 RijnlandRoute  
2305 Westelijke randweg, Twello  
2479 CCS Maasvlakte (ROAD-project)  
2496 Derde spoor Zevenaar - Duitse Grens  
2497 N345 Rondweg Voorst

### M.e.r.-beoordelingen

2565 De Hallen - Tramremise, Amsterdam  
2570 Glastuinbouw Bommelerwaard

### Overige adviezen

2390 Monitoring aardgaswinning onder de  
Waddenzee vanaf locaties Moddergat,  
Lauwersoog en Vierhuizen  
2540 Programmatische Aanpak Stikstof (PAS)  
2562 Deltaprogramma 2012

*Kijk voor projectinformatie en adviezen op  
[www.commissiemer.nl](http://www.commissiemer.nl)*

## Internationaal

### Werkgroepadviezen

- O90 Advice on Scoping for an Integrated Multi-Sector Plan and SEA for the Lower Zambezi Basin, Mozambique
- O91 Advice on Terms of Reference for SEA Vivir con el Agua, Bolivia
- O92 Advisory Review on ESIA for Coal Transportation and Dredging of Zambezi River, Mozambique
- O93 Advice on the draft Terms of Reference for the SEA Land Use Plan - Tana Delta, Kenia

### Secretariaatsadviezen

- Mapping national EIA systems in West Africa - Project Note, West African Association for Environmental Assessment
- Appraisal of EIA requirement for ORIO projects Feb, June, Dec 2011
- Approach for the Ghana SEA for the mining sector, Ghana
- Appraisal of the consultant proposals for the Coastal SEA, Mozambique
- Observations sur le cadre légal de la procédure d'EIE au Burundi, Burundi
- Peer-review of the Draft Voluntary Guidelines for the Consideration of Biodiversity in Environmental Impact Assessments (EIAs) and Strategic Environmental Assessments (SEAs) in Marine and Coastal Areas, Secretariat of the Convention on biodiversity
- SEA and water management, Guidance document on SEA for Watershed Management Planning in Macedonia
- Strategic Environmental Assessment: Scoping for urban planning, the example of the Skopje general urban plan, Macedonië

### EIA Mapping workshops & reports

- Georgië
- Guinée
- Mali
- Mauretanië
- Niger
- Oeganda
- Togo

### Capaciteitsontwikkeling landen/regio's

#### Afrika

- Burundi
- Ethiopië
- Ghana
- Jemen
- Mozambique
- Oeganda
- CLEAA (geheel Afrika)
- ENTRO (Hoorn van Afrika)
- SEEAC (Centraal-Afrika)
- WAAEA (West-Afrika)

#### Azië

- China
- Indonesië
- Pakistan
- Vietnam

#### Europa

- Georgië
- Macedonië

#### Zuid-Amerika

- Bolivia

*Kijk voor projectinformatie en adviezen op [www.eia.nl](http://www.eia.nl)*

## PRESENTATIES EN PUBLICATIES 2011

### Nederland

#### Presentaties

- Basiscursus *m.e.r.*, Geoplan, Amsterdam
- Basiscursus *Milieurecht*, onderdeel milieueffectrapportage, Studiecentrum voor Bedrijf en Beroep, Rotterdam
- Cursus *M.e.r. en gemeentelijke structuurvisies*, Geoplan, Utrecht
- Cursus *M.e.r.-beoordeling*, Berghauser Pont, Utrecht
- Gastcollege *Omgevingsrecht*, Universiteit van Amsterdam
- Lezing *Crisis- en herstelwet en m.e.r.*, Instituut voor Bouwrecht, Den Haag
- Lezing *Cultuurhistorie in MER* voor de Heemkundekring Gemert, provincie Noord-Brabant en gemeente Gemert-Bakel, Gemert
- Presentatie *Actuele ontwikkelingen in m.e.r. en de rol van de Commissie*, Deskundigendag Commissie m.e.r., Driebergen
- Presentatie *Plan-m.e.r. voor structuurvisies*, VNG, Amsterdam
- Presentatie *M.e.r. en de Commissie m.e.r.* Erfgoedinspectie, Den Haag
- Presentatie *M.e.r. en de Commissie m.e.r.* DCMR, Schiedam
- Presentatie *M.e.r. en natuur*, Schakeldag, Nieuwegein
- Presentatie *M.e.r. en natuur*, themamiddag Natuur, Driebergen
- Presentatie *MER, landschap en ruimtelijke kwaliteit*, INDIGO-bijeenkomst ruimtelijke kwaliteit in de m.e.r., Den Oever
- Presentatie *MERITE* (MER integreert ecosysteemdiensten), Deltares, Delft
- Presentatie *Modernisering m.e.r. en de rol van de Commissie*, provincie Flevoland, Almere
- Presentatie *Modernisering m.e.r. en de rol van de Commissie*, provincie Friesland, Leeuwarden

- Presentatie *Modernisering m.e.r. en de rol van de Commissie*, provincie Limburg, Maastricht
- Presentatie *Omgaan met onzekerheden*, VVM-sectie m.e.r., Utrecht
- Presentatie *Stand van zaken wet- en regelgeving m.e.r.*, themamiddag Bestemmingsplannen buitengebied, Bunschoten
- Symposium 25 jaar m.e.r., *Effectbeoordeling op strategisch niveau*, Den Haag
- Workshop *Ladder van Verdaas* voor deskundigen verkeer, vervoer en planologie, Commissie m.e.r., Utrecht
- Workshop *Landschap in besluitvorming voor MER en MKBA*, samen met PBL en RCE, Utrecht

#### Publicaties

- 'Goud voor de MER. Commissie voor de m.e.r. rijkt medailles uit voor goede rapportages'. *ROMagazine*, november 2011, p. 22-23
- 'De kunst van efficiënt merren. Meerwaarde vooral in de verkennende fase'. *ROMagazine*, november 2011, p. 18-19
- 'M.e.r.-beoordeling; geen drempelvrees'. *Jurisprudentie Milieurecht*, nr. 8 2011, p. 585-592
- Periodieke annotaties m.e.r.-jurisprudentie voor *Jurisprudentie Milieurecht*. SDU, Den Haag
- Periodieke annotaties m.e.r.-jurisprudentie voor *Toets*. Aeneas, Boxtel
- *Tekst & Toelichting Milieueffectrapportage*. Editie 2011, Sdu, Den Haag. ISBN 987 90 123 8436 0

## Internationaal

### Presentaties

- Vijfdaagse training *Introducing SEA voor de Wildlife Conservation Society*, Uganda Association for Impact Assessment and National Environmental Management Authority; Mukono, Oeganda
- Presentatie *SEA and Climate, the state of affairs* tijdens de conferentie *Strategic Environmental and Social Assessments for Policy-Based Lending Operations*, African Development Bank; Tunis, Tunesië
- Congres *International Association for Impact Assessment (IAIA) '11*; twee *theme forums*, diverse presentaties en workshops over *benchmarking EIA systems and regulations; SEA and Oil & Gas in developing countries; Regional IA capacity development in Central Africa; Climate Change guidance; Theme Forum over Regional capacity development; EIA mapping; coaching and mentoring; Policy SEA*; Puebla, Mexico
- IAIA-congres Praag 2011 *SEA Implementation and Practice: Making an Impact?*; Key-note en presentaties: *A hitchhiker's guide to SEA: Are we on the same planet?; Adapting SEA to Planning Processes: The case of Decision-Maker Buy-In; Eye on the Ball! SEA in Dutch Spatial Planning; Learning from Capacity Development Evaluation*, Praag, Tsjechië
- Workshop *Enforcement of EIA requirements* tijdens INECE's (*International Network for Environmental Compliance and Enforcement*) jaarcongres; Vancouver, Canada
- Presentatie over SEA tijdens speciale dialoog tussen het Adaptation Fund (klimaat) en NGO-sector; Bonn, Duitsland
- Presentatie *Dutch experience in mainstreaming environment and climate change in national development planning* tijdens Green Growth Forum van de *Asia-Europe Meeting (ASEM)*; Hanoi, Vietnam
- Presentatie *Biodiversity offset in EIA*, voor Japanse delegatie, Utrecht
- Presentatie *Duurzame bedrijventerreinen en MER in Nederland* voor een delegatie uit de Verenigde Arabische Emiraten, Utrecht
- Presentatie *Natuurcompensatie en MER* voor Japanse delegatie, Commissie m.e.r., Utrecht
- Presentatie *NCEA - Dutch approach on EA, climate change in EA, en EA and infrastructure plans and projects* voor een Vietnamese delegatie van het Instituut voor Onderzoek en Handel van het ministerie voor Industrie en Handel, Utrecht
- Keynote-presentatie over het werk van de Commissie en EIA in buurlanden tijdens opening seminar *Week van het milieu*; Bujumbura, Burundi
- Workshop SEA voor delegatie van Shanxi Environmental Protection Bureau; Utrecht
- Presentatie *Integrating Climate Change Uncertainties in Strategic Environmental Assessment (SEA), Environmental Impact Assessment (EIA) and Development Planning* tijdens regionale workshop over *Mainstreaming Climate Change Adaptation in Environmental Impact Assessment in Asia*, AECEN; Bangkok, Thailand
- Diverse presentaties over (Nederlandse) plan-m.e.r.-ervaring tijdens G2G-workshop met delegaties van het Chinese ministerie van Milieubescherming; Peking, China
- Presentatie over milieunormen en standaarden in Centraal-Afrikaanse landen bij het SIFEE-jaarcongres; Yaoundé, Kameroen
- Presentaties *Impact of IA in the Wadden Sea (1985-2010)* en *SEA for oil and gas exploration*, voor een Ghanese EPA-delegatie; Utrecht
- Workshop *SEA introduction*; La Paz, Bolivia
- *Training of Trainers in Mutual Gains Approach*; Maputo, Mozambique

- Gastcolleges over (plan-)m.e.r. bij UNESCO-IHE/ Delft, Saxxion Hogeschool/Deventer, Universiteit Utrecht/Utrecht, Radboud Universiteit/Nijmegen, European Institute for Public Administration/ Maastricht

### **(Bijdragen aan) publicaties**

- *Manual on landfill site assessment and selection in Georgia. Using SEA as a powerful instrument.* Ameco en NCEA, 38 p., 2011
- *Strategic environmental assessment in policy and sector reform: conceptual model and operational guidance.* The World Bank, 213 p., 2011; ISBN 978 08 2138 559 3
- *'Developing SEA Guidance'*. B. Schijf. In: *Handbook of strategic environmental assessment.* Eds. B. Sadler, R. Aschemann, J. Dusik, T.B. Fischer, M.R. Partidario en R. Verheem. Earthscan, 587 p., 2011; ISBN 978 18 440 7365 8
- *'Environmental impact assessment and environmental compliance and enforcement: an agenda for a common approach'*. A. Kolhoff en H. Ruessink. In: *9th International conference on environmental compliance and enforcement, Conference proceedings.* Whistler, British Columbia, Canada, p. 464-471, 2011

## Afkortingen Internationaal

|                   |  |
|-------------------|--|
| <b>AECEN</b>      | Asian Environmental Compliance and Enforcement Network                                       |
| <b>ASEM</b>       | Asia-Europe Meeting  |
| <b>CLEAA</b>      | Capacity Development and Linkages for Environmental Assessment in Africa                     |
| <b>DGIS</b>       | Directoraat-Generaal Internationale Samenwerking   |
| <b>EIA</b>        | Environmental Impact Assessment (besluit-m.e.r.)   |
| <b>ENTRO</b>      | Eastern Nile Technical Regional Office   |
| <b>G2G</b>        | Government to Government   |
| <b>GWP</b>        | Global Water Partnership   |
| <b>IAIA</b>       | International Association for Impact Assessment  |
| <b>ITC</b>        | International Institute for GEO Information Science and Earth Observation                    |
| <b>INECE</b>      | International Network for Environmental Compliance and Enforcement                           |
| <b>IUCN</b>       | International Union for Conservation of Nature   |
| <b>IVM</b>        | Institute for Environmental Studies  |
| <b>MICOA</b>      | Ministério para a Coordenação da Acção Ambiental   |
| <b>MoEPP</b>      | Macedonian Ministry of Environmental and Physical Planning                                   |
| <b>NEMA</b>       | National Environment Management Authority  |
| <b>NIAP</b>       | National Impact Assessment Programme (Pakistan)  |
| <b>NORAD</b>      | Norwegian Agency for Development Cooperation   |
| <b>OECD-DAC</b>   | Organisation for Economic Collaboration and Development/<br>Development Assistance Committee |
| <b>ORIO</b>       | Ontwikkelingsrelevante Infrastructuurontwikkeling (programma DGIS)                           |
| <b>PEAA</b>       | Partnership for Environmental Assessment in Africa   |
| <b>SCF</b>        | Sustainability Challenge Foundation  |
| <b>SEA</b>        | Strategic Environmental Assessment (plan-m.e.r.)   |
| <b>SEEAC</b>      | Secrétariat pour l'Évaluation Environnementale en Afrique Centrale                           |
| <b>SIDA</b>       | Swedish International Development Cooperation Agency   |
| <b>SIFEE</b>      | Secrétariat International Francophone pour l'Évaluation Environnementale                     |
| <b>UNEP</b>       | United Nations Environment Programme   |
| <b>UNESCO-IHE</b> | Institute for Water Education  |
| <b>WAAEA</b>      | West African Association of Environmental Assessment   |
| <b>WWF/WNF</b>    | World Wildlife Fund/Wereld Natuur Fonds  |

### **Commissie voor de milieueffectrapportage**

De Commissie voor de milieueffectrapportage (m.e.r.) is in 1987 bij wet ingesteld als onafhankelijke adviescommissie. Zij adviseert overheden over de kwaliteit van milieu-informatie in milieueffectrapporten (MER). Zelf schrijft zij deze rapporten niet. Meestal doen adviesbureaus dit, in opdracht van particuliere initiatiefnemers, gemeente, provincie of Rijksoverheid. De Commissie houdt zich afzijdig van besluitvorming of politieke afwegingen. Al haar adviezen zijn openbaar.

Ook buiten Nederland brengt de Commissie advies uit, meestal in opdracht van het ministerie van Buitenlandse Zaken. In lijn met het programma van dit ministerie gaat in het internationale advieswerk niet alleen aandacht uit naar milieueffecten maar ook naar sociale en economische gevolgen, zoals voor de levensstandaard van lokale bewoners.

De belangrijkste kenmerken van de Commissie zijn:

- onafhankelijkheid;
- deskundigheid.

Om onafhankelijk van bestuurlijke verantwoordelijkheden en politieke afwegingen haar oordeel te kunnen geven, staat de Commissie als zelfstandige stichting los van de overheid.

Behalve op advisering richt de Commissie zich op het delen en verspreiden van kennis over milieueffectrapportage.

*[www.commissiemer.nl](http://www.commissiemer.nl) (Nederland)*

*[www.eia.nl](http://www.eia.nl) (internationaal)*

